



Plano Diretor Municipal Velas

FASE 1 – VII – SETOR EQUIPAMENTOS

COLETIVOS

FICHAS DE CARACTERIZAÇÃO EQUIPAMENTOS

maio, 2019



~

REVISÃO DO PLANO DIRETOR MUNICIPAL DE VELAS – SÃO JORGE

FASE 1 – VII – SETOR EQUIPAMENTOS COLETIVOS

FICHAS DE CARACTERIZAÇÃO EQUIPAMENTOS

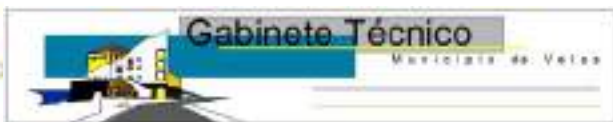
maio, 2019



Índice Geral

Volumes

I	Enquadramento
II	Setor Biofísico
III	Setor Demográfico
IV	Setor Socioeconómico
V	Setor Urbano
VI	Setor das Infraestruturas
VII	Setor dos Equipamentos Coletivos
VIII	Diagnóstico
IX	AEE – Enquadramento Metodológico

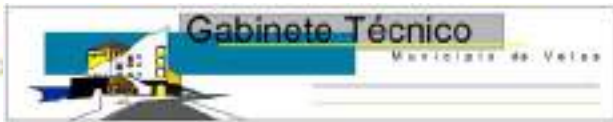


Equipa Técnica

Equipa	Formação	Competências
Júlio Rodrigues	Arquitetura	Coordenador Geral
Jorge Henriques	Geografia, Planeamento Regional e Local	Coordenador dos Trabalhos
Sandra Cabral	Geografia e Planeamento Regional	Equipa Técnica

Equipa Técnica do Plano

Equipa	Formação	Competências
Helena Calado	Ordenamento do Território	Coordenador dos Trabalhos
Fabiana Moniz	Sociologia e Cidadania Ambiental e Participação	Equipa Técnica
Carla Fortuna	Arquitetura	Equipa Técnica
Marta Vergílio	Engenharia do Ambiente e Biologia	Equipa Técnica
António Medeiros	Sistemas de Informação Geográfica	Equipa Técnica



Anexo

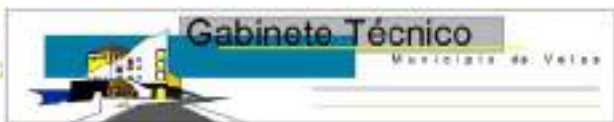
As fichas de caracterização dos equipamentos criadas são uma base de dados sobre os equipamentos coletivos e edifícios com funções relevantes existentes no concelho. Estas servem de apoio ao estudo desenvolvido do território. Esta base de dados está estruturada por freguesia e os equipamentos organizados por grupos associados à função. Estes grupos são:

- Equipamentos Educativos, corresponde a estabelecimentos de ensino, englobando os vários níveis de ensino existentes no concelho;
- Equipamentos Sociais, corresponde a estabelecimentos de apoio à população, por exemplo casa do povo, centro paroquial, centro de dia, entre outros;
- Equipamentos de Saúde, enquadra as instalações e equipamentos de prestação de cuidados de saúde;
- Equipamentos de Cultura, engloba todos os elementos e edifícios associados ao espólio cultural a salvaguardar do concelho e os espaços de divulgação da cultura, principalmente local, alguns exemplos moinho, eira, núcleo museológico, entre outros;
- Equipamentos de Recreio e Lazer, abrange os espaços e edifícios que proporcionam o convívio social da população, por exemplo parque florestal, sociedade filarmónica, parque infantil, entre outros;
- Equipamentos Desportivos, corresponde aos espaços e edifícios destinados à prática de pelo menos uma modalidade desportiva, como um campo de futebol, um polidesportivo, um pavilhão multiusos, entre outros;
- Equipamentos Administrativos, engloba os estabelecimentos que prestam serviços burocráticos, como junta de freguesia, posto de turismo, serviços municipais, entre outros;
- Equipamentos de Segurança Pública, enquadra os estabelecimentos das organizações cuja missão é proteger, garantir a lei e a ordem, como as instalações da PSP e o quartel de bombeiros;
- Equipamentos destinados a atividades de culto, abrange todos os estabelecimentos e espaços associados a uma fé / religião, como igreja, império, cemitério, entre outros;
- Equipamentos Diversos, associa todos os espaços, instalações e edifícios não enquadrados nas restantes tipologias, incluindo estabelecimentos/ instalações de relevância para o concelho, como industria de lacticínios e central elétrica;
- Equipamentos Militares, abarca elementos, instalações, recintos e edifícios que na atualidade ou no passado tiveram uma função de defesa do território, como farol ou muralha.

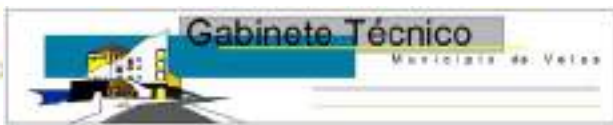
As fichas de caracterização dispõem de foto, planta de localização e coordenadas retangulares xyz de um ponto do imóvel e foram organizadas em três tópicos:

- Identificação, onde é feito o reconhecimento do equipamento, incluindo a localização, proprietário e proteções legais;
- Descrição, onde é feita a avaliação do estado de conservação, infraestruturas e espaços;
- Observações, onde são descritas informações relacionadas com o equipamento, podendo estar associadas ao funcionamento, as características e/ou história do imóvel.

Segue-se as fichas de caracterização organizadas por freguesia, com a seguinte sequência: Velas; Rosais; Santo Amaro; Urzelina; e Norte Grande.

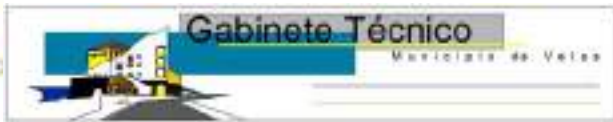


Equipamentos na Freguesia das Velas



Lista de Equipamentos na Freguesia das Velas

REFERÊNCIA	EQUIPAMENTO	Página
EQ_EDU	EQUIPAMENTOS EDUCATIVOS	5
VLS_EQ_EDU_1	Escola Básica e Secundária de Velas	6
VLS_EQ_EDU_2	Escola Profissional da Ilha de São Jorge	7
VLS_EQ_EDU_3	Escola Primária das Velas	8
VLS_EQ_EDU_4	Escola Primária Beira	9
EQ_SO	EQUIPAMENTOS SOCIAIS	10
VLS_EQ_SO_1	Santa Casa da Misericórdia de Velas	11
VLS_EQ_SO_2	Lar de Idosos João Inácio de Sousa	12
VLS_EQ_SO_3	CAO	13
VLS_EQ_SO_4	Casa do Povo	15
EQ_SA	EQUIPAMENTOS DE SAÚDE	16
VLS_EQ_SA_1	Centro de Saúde	17
EQ_CUL	EQUIPAMENTOS DE CULTURA	18
VLS_EQ_CUL_1	Auditório Municipal	19
VLS_EQ_CUL_2	Casa Museu Cunha da Silveira	20
VLS_EQ_CUL_3	Ruínas do Convento	21
VLS_EQ_CUL_4	Praça de Toiros	22
VLS_EQ_CUL_5	Moinho	23
VLS_EQ_CUL_6	Moinho	24
VLS_EQ_CUL_7	Moinho	25
VLS_EQ_CUL_8	Eira	26
VLS_EQ_CUL_9	Eira	27
VLS_EQ_CUL_10	Eira	28
VLS_EQ_CUL_11	Eira	29
VLS_EQ_CUL_12	Eira	30
VLS_EQ_CUL_13	Eira	31
VLS_EQ_CUL_14	Eira	32
VLS_EQ_CUL_15	Eira	33
VLS_EQ_CUL_16	Eira	34
VLS_EQ_CUL_17	Eira	35
VLS_EQ_CUL_18	Portões do Mar	36
EQ_R_L	EQUIPAMENTOS DE RECREIO E LAZER	37
VLS_EQ_R_L_1	Sociedade Nova Aliança	38
VLS_EQ_R_L_2	Sociedade Lusitânia	39
VLS_EQ_R_L_3	Parque Infantil	40
VLS_EQ_R_L_4	Parque de Merendas do Terreiro da Macela	41
VLS_EQ_R_L_5	Parque de Merendas Beira	42
VLS_EQ_R_L_6	Parque de Campismo	43
VLS_EQ_R_L_7	Piscinas do Morro	44
VLS_EQ_R_L_8	Zona de Lazer de Entre Morros	45
VLS_EQ_R_L_9	Marina	46
VLS_EQ_R_L_10	Jardim da República	47
VLS_EQ_R_L_11	Trilho Botânico	48
VLS_EQ_R_L_12	Praça Velha	49
EQ_DES	EQUIPAMENTOS DESPORTIVOS	50
VLS_EQ_DES_1	Campo de Futebol Municipal	51
VLS_EQ_DES_2	Campo de Futebol da Beira	52
VLS_EQ_DES_3	Pavilhão de Judo	53
VLS_EQ_DES_4	Clube Naval	54



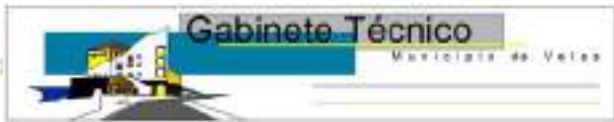
Lista de Equipamentos na Freguesia das Velas (continuação)

REFERÊNCIA	EQUIPAMENTO	Página
VLS_EQ_DES_5	Sede do Futebol Clube Marítimo Velense	55
EQ_ADM	EQUIPAMENTOS ADMINISTRATIVOS	56
VLS_EQ_ADM_1	Paços do Concelho	57
VLS_EQ_ADM_2	Tribunal	58
VLS_EQ_ADM_3	Direção Regional de Apoio ao Investimento e Competitividade	59
VLS_EQ_ADM_4	Serviços Florestais	60
VLS_EQ_ADM_5	Posto do Turismo	61
VLS_EQ_ADM_6	Junta de Freguesia	62
VLS_EQ_ADM_7	Portos dos Açores	63
VLS_EQ_ADM_8	Câmara de Comércio da Ilha de São Jorge	64
VLS_EQ_ADM_9	Serviços Municipalizados	65
EQ_S_P	EQUIPAMENTOS DE SEGURANÇA PUBLICA	66
VLS_EQ_S_P_1	Polícia de Segurança Publica	67
VLS_EQ_S_P_2	Guarda Nacional Republicana	68
VLS_EQ_S_P_3	Polícia Marítima/Delegação Marítima	69
VLS_EQ_S_P_4	Bombeiros Voluntários de Velas	70
EQ_A_C	EQUIPAMENTOS DESTINADOS A ATIVIDADES DE CULTO	71
VLS_EQ_A_C_1	Igreja de São Jorge	72
VLS_EQ_A_C_2	Igreja de Nossa Senhora da Conceição	73
VLS_EQ_A_C_3	Igreja de Santa Ana	74
VLS_EQ_A_C_4	Ermida de São João	75
VLS_EQ_A_C_5	Ermida de Nossa Senhora do Livramento	76
VLS_EQ_A_C_6	Ermida da Sagrada Família	77
VLS_EQ_A_C_7	Ermida de São Pedro	78
VLS_EQ_A_C_8	Ermida de Nossa Senhora da Piedade	79
VLS_EQ_A_C_9	Ermida Nossa Senhora de Lourdes	80
VLS_EQ_A_C_10	Ermida de Santo Antão	81
VLS_EQ_A_C_11	Império do Canto	82
VLS_EQ_A_C_12	Imperio da Conceição	83
VLS_EQ_A_C_13	Imperio da Quinta-feira	84
VLS_EQ_A_C_14	Imperio da Beira	85
VLS_EQ_A_C_15	Copeira da Relva	86
VLS_EQ_A_C_16	Copeira da Beira	87
VLS_EQ_A_C_17	Centro Paroquial de Velas	88
VLS_EQ_A_C_18	Centro Paroquial da Beira	89
VLS_EQ_A_C_19	Casa do Espírito Santo	90
VLS_EQ_A_C_20	Associação do Espírito Santo	91
VLS_EQ_A_C_21	Salão do Reino das Testemunhas de Jeová	92
VLS_EQ_A_C_22	Cemitério das Velas	93
VLS_EQ_A_C_23	Cemitério da Beira	94
VLS_EQ_A_C_24	Casa Funerária	95
EQ_D	EQUIPAMENTOS DIVERSOS	96
VLS_EQ_D_1	Miradouro do Canavial	97
VLS_EQ_D_2	Miradouro das Cruzes	98
VLS_EQ_D_3	Chafariz	99
VLS_EQ_D_4	Chafariz	100
VLS_EQ_D_5	Chafariz	101
VLS_EQ_D_6	Chafariz e Poços de Lavar	102

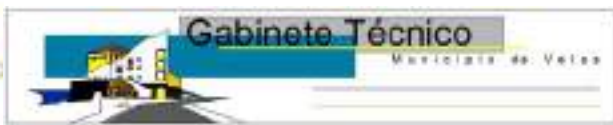


Lista de Equipamentos na Freguesia das Velas (continuação)



REFERÊNCIA	EQUIPAMENTO	Página
VLS_EQ_D_7	Chafariz	103
VLS_EQ_D_8	Chafariz e Poços de Lavar	104
VLS_EQ_D_9	Fonte	105
VLS_EQ_D_10	Fonte	106
VLS_EQ_D_11	Instalação sanitária, poços de lavar e abrigo	107
VLS_EQ_D_12	Instalações sanitárias, chafariz, bar e churrasqueiras	108
VLS_EQ_D_13	Instalações de apoio à zona balnear da Preguiça	109
VLS_EQ_D_14	Instalações de apoio à zona balnear da Poça dos Frades	110
VLS_EQ_D_15	Mercado Municipal	111
VLS_EQ_D_16	Edifício para Serviços	112
VLS_EQ_D_17	Lota	113
VLS_EQ_D_18	Armazém do Sal	114
VLS_EQ_D_19	Cooperativa	115
VLS_EQ_D_20	Cooperativa	116
VLS_EQ_D_21	Vigia da Baleia	117
VLS_EQ_D_22	Gare Marítima	118
EQ_MI	EQUIPAMENTOS MILITARES	119
VLS_EQ_MI_1	Forte de Nossa Senhora da Conceição	120
VLS_EQ_MI_2	Forte de Santa Cruz	121
VLS_EQ_MI_3	Forte das Ladeiras	122
VLS_EQ_MI_4	Forte da Ponta das Eiras	123
VLS_EQ_MI_5	Muralhas do Porto das Caravelas	124



Equipamentos de Educação





Ficha de Caracterização

I. Identificação		Ficha n.º: VLS_EQ_EDU_1	
1.1. Freguesia: Velas		1.2. Data de Construção: 2015	
1.3. Localização: Rua Dr. Machado Pires		1.4. Artigo Matricial: 933	
1.5. Tipologia: Escola Básica e Secundaria de Velas		1.6. Inserção Urbana: Periférica	
1.7. Proprietário do imóvel: Região Autónoma dos Açores			
1.8. Referências cartográficas: Datum Graciosa		X: 394582	Y: 4282170 Z: 28
1.9. Condicionantes em PDM: Espaços Urbanos			
1.10. Foto:		1.11. Planta de Localização:	
			
II. Descrição			
Estado de Conservação:		Bom.	
Acessibilidades:		Rampa.	
Estacionamento:		Nas imediações.	
Infra-estruturas:		Rede elétrica, rede de águas, rede de esgotos, rede de ited.	
Espaços Verdes:		Elementos arbóreos.	
Âmbito:		Escolar.	
III. Observações			
Este equipamento foi construído no ano 1982. No ano 2012, esta escola foi alvo de remodelação total, tendo as obras ficado concluídas no ano 2015. A escola é composta por 35 salas de aula, 2 laboratórios de informática, laboratório de física e química, laboratório de biologia, ginásio, refeitório, bar, auditório, biblioteca, sala de convívio, gabinete médico, gabinete de psicologia, instalações sanitárias, salas de apoio, cozinha, serviços administrativos, parque desportivo, campo de jogos e parque infantil. Frequentam esta escola 564 alunos, apoiados por 88 professores e 58 funcionários não docentes. Este equipamento possui elevador.			





Ficha de Caracterização

I. Identificação		Ficha n.º: VLS_EQ_EDU_2	
1.1. Freguesia: Velas		1.2. Data de Construção: 2006	
1.3. Localização: Rua Dr. Leonel Nazário Nunes		1.4. Artigo Matricial: 1601	
1.5. Tipologia: Escola Profissional da Ilha de São Jorge		1.6. Inserção Urbana: Periférica	
1.7. Proprietário do imóvel: Associação para o Desenvolvimento da Ilha de São Jorge			
1.8. Referencias cartográficas: Datum Graciosa		X: 394054	Y: 4282983
1.9. Condicionantes em PDM: Espaços Urbanizáveis			
1.10. Foto:		1.11. Planta de Localização:	
			
II. Descrição			
Estado de Conservação:	Bom.		
Acessibilidades:	Rampa.		
Estacionamento:	Nas imediações.		
Infra-estruturas:	Rede elétrica, rede de águas, rede de esgotos, rede de ited.		
Espaços Verdes:	Jardim.		
Âmbito:	Escolar.		
III. Observações			
Este equipamento foi construído no ano 2006 e é constituído por 15 salas de aula, 2 laboratórios de informática, laboratório de física e química, oficina de eletricidade, oficina mecânica, oficina de refrigeração, oficina de energias renováveis, mediateca, auditório, bar/cantina, sala de convívio, serviços administrativos, serviços de contabilidade e instalações sanitárias. Frequentam esta escola 145 alunos apoiados por 6 professores (internos) e 17 funcionários não docentes. Este equipamento é dotado de elevador.			





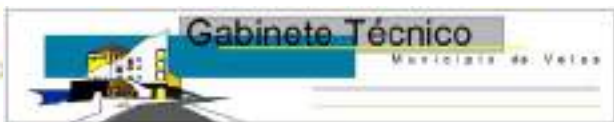
Ficha de Caracterização

I. Identificação		Ficha n.º: VLS_EQ_EDU_3		
1.1. Freguesia: Velas		1.2. Data de Construção: 1973		
1.3. Localização: Rua de São Francisco		1.4. Artigo Matricial: 789		
1.5. Tipologia: Escola Primaria		1.6. Inserção Urbana: Centro		
1.7. Proprietário do imóvel: Município de Velas				
1.8. Referencias cartográficas: Datum Graciosa		X: 394870	Y: 4282059	Z: 18
1.9. Condicionantes em PDM: Espaços Urbanos				
1.10. Foto:		1.11. Planta de Localização:		
				
II. Descrição				
Estado de Conservação:	Bom.			
Acessibilidades:	Rampa.			
Estacionamento:	Nas imediações.			
Infra-estruturas:	Rede elétrica, rede de águas, rede de esgotos, rede de ited.			
Espaços Verdes:	Jardim.			
Âmbito:	Escolar.			
III. Observações				
Este equipamento possui 4 salas de aulas, refeitório, ginásio, instalações sanitárias e campo de jogos, frequentam esta escola 25 alunos, apoiados por 3 professores e 2 auxiliares. Este edifício foi alvo de obras de ampliação e beneficiação que ficaram concluídas no ano 2015.				



Ficha de Caracterização



I. Identificação		Ficha n.º: VLS_EQ_EDU_4	
1.1. Freguesia: Velas	1.2. Data de Construção: 1973		
1.3. Localização: Estrada Regional, Beira	1.4. Artigo Matricial: 790		
1.5. Tipologia: Escola Primaria	1.6. Inserção Urbana: Ultraperiférica		
1.7. Proprietário do imóvel: Município de Velas			
1.8. Referencias cartográficas: Datum Graciosa	X: 394992	Y: 4283911	Z: 315
1.9. Condicionantes em PDM: Espaços Urbanos			
1.10. Foto:		1.11. Planta de Localização:	
			
II. Descrição			
Estado de Conservação:	Bom.		
Acessibilidades:	Rampa.		
Estacionamento:	Nas imediações.		
Infra-estruturas:	Rede elétrica, rede de águas, rede de esgotos, rede de ited.		
Espaços Verdes:	Jardim.		
Âmbito:	Escolar.		
III. Observações			
Este equipamento possui 3 salas de aulas, refeitório, ginásio e instalações sanitárias, frequentam esta escola 32 alunos, apoiados por 5 professores e 2 auxiliares.			

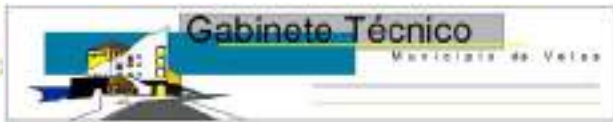


Equipamentos Sociais





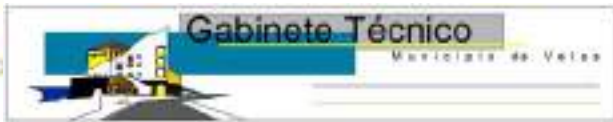
Ficha de Caracterização

I. Identificação		Ficha n.º: VLS_EQ_SO_1	
1.1. Freguesia: Velas		1.2. Data de Construção: 1938	
1.3. Localização: Rua Dr. Miguel Teixeira		1.4. Artigo Matricial: 1670	
1.5. Tipologia: Santa Casa da Misericórdia de Velas		1.6. Inserção Urbana: Centro	
1.7. Proprietário do imóvel: Santa Casa da Misericórdia de Velas			
1.8. Referências cartográficas: Datum Graciosa		X: 395008	Y: 4282039 Z: 26
1.9. Condicionantes em PDM: Espaços Urbanos			
1.10. Foto:		1.11. Planta de Localização:	
			
II. Descrição			
Estado de Conservação:	Razoável.		
Acessibilidades:	Ao nível do pavimento.		
Estacionamento:	Nas imediações.		
Infra-estruturas:	Rede elétrica, rede de águas, rede de esgotos, rede de ited.		
Espaços Verdes:	Inexistentes.		
Âmbito:	Escolar.		
III. Observações			
<p>Este equipamento era designado o Solar do Corpo Santo, foi adquirido em 1981, por esta instituição, afim de aqui serem instalados os serviços administrativos, bem como um jardim-de-infância, o qual foi inaugurado no ano 1983. O edifício possui varias valências, nomeadamente creche, jardim e atl, é constituído por escritórios, salas de atividades, dormitórios, refeitórios, ginásio, salão nobre, arquivo, lavandaria, salas de apoio, garagem, piscina e parque infantil, frequentam esta instituição 112 meninos, apoiados por 4 educadoras e 33 funcionários não docentes.</p>			

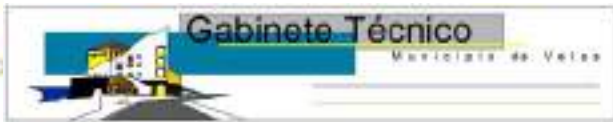


Ficha de Caracterização

I. Identificação		Ficha n.º: VLS_EQ_SO_2	
1.1. Freguesia: Velas		1.2. Data de Construção: -----	
1.3. Localização: Rua Teófilo de Braga		1.4. Artigo Matricial: 1156	
1.5. Tipologia: Casa de Repouso João Inácio de Sousa		1.6. Inserção Urbana: Centro	
1.7. Proprietário do imóvel: Casa de Repouso João Inácio de Sousa			
1.8. Referências cartográficas: Datum Graciosa		X: 395056	Y: 4282155
1.9. Condicionantes em PDM: Espaços Urbanos			
1.10. Foto:		1.11. Planta de Localização:	
			
II. Descrição			
Estado de Conservação:	Bom.		
Acessibilidades:	Ao nível do pavimento.		
Estacionamento:	Nas imediações.		
Infra-estruturas:	Rede elétrica, rede de águas, rede de esgotos, rede de ited.		
Espaços Verdes:	Jardim.		
Âmbito:	Social.		
III. Observações			
<p>Este equipamento foi construído no final do século XIX, tendo sido adquirido em 1908, para servir de Asilo da Mendicidade. Atualmente estas instalações designam-se, Casa de Repouso João Inácio de Sousa, e comporta várias valências, nomeadamente, Lar de Idosos, Centro de Dia, Centro de Acolhimento Temporário e Serviço de Apoio ao Domicílio. O edifício foi alvo de inúmeras obras de ampliação e adaptação ao longo dos anos, assim sendo o Lar de idosos é constituído por escritórios, gabinete de educação social, capela, ateliê de costura, salão de cabeleireiro/barbeiro, lavandaria/rouparia, vestiário, sala de convívio para funcionários, despensas, armazém, salas de estar, cozinha, refeitório, bar, gabinete de enfermagem/médico, gabinete de reabilitação, garagens, oficina, salas de apoio, 8 apartamentos, 3 quartos individuais, 14 quartos duplos, 10 quartos triplos, 1 quarto quadruplo, 2 quartos quintuplos, 40 instalações sanitárias. Este lar tem capacidade para 75 utentes, e está a ser frequentado atualmente por 75 idosos, apoiados por 44 funcionários. O edifício possui 2 elevadores. O Serviço de Apoio ao</p>			



Domicílio, tem capacidade para 119 utentes e é utilizado atualmente por 70 utentes, apoiados por 7 funcionários. O Centro de Acolhimento Temporário, é constituído por instalação sanitária, cozinha, sala, 3 quartos individuais e um quarto quádruplo, tem capacidade para 8 utentes e está a ser frequentado atualmente por 6 utentes, apoiados por um funcionário. No ano de 2015 foi construído um Centro de Dia, constituído por sala, refeitório, kitchenette, escritório, quarto, e instalações sanitárias, tem capacidade para 25 utentes, e está a ser frequentado atualmente por 16 idosos, apoiados por 2 funcionários. Existem 8 funcionários que apoiam todas as valências.



Ficha de Caracterização

I. Identificação		Ficha n.º: VLS_EQ_SO_3	
1.1. Freguesia: Velas		1.2. Data de Construção: 1969	
1.3. Localização: Rua Cunha da Silveira		1.4. Artigo Matricial: 1671	
1.5. Tipologia: Centro de Atividades Ocupacionais e Lar Residencial		1.6. Inserção Urbana: Centro	
1.7. Proprietário do imóvel: Santa Casa da Misericórdia de Velas			
1.8. Referências cartográficas: Datum Graciosa		X: 394936	Y: 4282111
1.9. Condicionantes em PDM: Espaços Urbanos			
1.10. Foto:		1.11. Planta de Localização:	
			
II. Descrição			
Estado de Conservação:		Bom.	
Acessibilidades:		Ao nível do pavimento.	
Estacionamento:		Nas imediações.	
Infra-estruturas:		Rede elétrica, rede de águas, rede de esgotos, rede de ited.	
Espaços Verdes:		Inexistentes.	
Âmbito:		Social.	
III. Observações			
<p>Neste edifício funcionava o antigo Externato Cunha da Silveira, o mesmo sofreu obras de remodelação e adaptação, que ficaram concluídas no ano 2015. Posteriormente, através de protocolo com a Secretaria Regional da Solidariedade Social, as instalações foram cedidas, à Associação de Apoio à Criança com Necessidades Educativas Especiais das Velas, para a instalação de um Centro de Atividades Ocupacionais e de um Lar Residencial. O CAO, funciona no rés-do-chão do edifício, é composto por refeitório, copa, ginásio, fraldário, sala de informática, sala de snoezelen, sala multiusos, e instalações sanitárias, tem capacidade para 20 utentes, e está a ser frequentado por 18 utentes. No piso 1, funciona o Lar Residencial, composto por refeitório, copa, sala de estar, fraldário/enfermaria, instalações sanitárias, 5 quartos de cama e serviços administrativos, tem capacidade para 9 utentes, e está a ser frequentado por 4 utentes. Aqui trabalham 16 funcionários. O edifício é dotado de elevador.</p>			

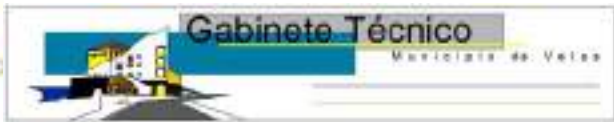


Ficha de Caracterização


I. Identificação		Ficha n.º: VLS_EQ_SO_4	
1.1. Freguesia: Velas		1.2. Data de Construção: 1992	
1.3. Localização: Estrada Regional, Beira		1.4. Artigo Matricial: 941	
1.5. Tipologia: Casa do Povo		1.6. Inserção Urbana: Ultraperiférica	
1.7. Proprietário do imóvel: Casa do Povo da Beira, Velas			
1.8. Referências cartográficas: Datum Graciosa		X: 395058	Y: 4283902 Z: 293
1.9. Condicionantes em PDM: Espaços Urbanos			
1.10. Foto:		1.11. Planta de Localização	
			
II. Descrição			
Estado de Conservação:	Bom.		
Acessibilidades:	Rampa lateral.		
Estacionamento:	Nas imediações.		
Infra-estruturas:	Rede elétrica, rede de águas, rede de esgotos, rede de ited.		
Espaços Verdes:	Jardim.		
Âmbito:	Social.		
III. Observações			
Este equipamento possui uma clínica médica no primeiro andar, constituída por 5 consultórios médicos, escritórios, salas de apoio e instalações sanitárias. No rés-do-chão existe um salão de festas, camarins, instalações sanitárias, cozinha, salas de apoio e bar aberto todos os dias. Também existe um campo de jogos. O Grupo Etnográfico da Beira, bem como o Grupo Desportivo da Beira tem a sua sede neste edifício.			

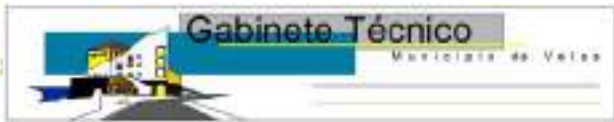


Equipamentos de Saúde

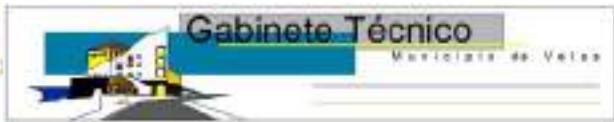


Ficha de Caracterização



I. Identificação		Ficha n.º: VLS_EQ_SA_1	
1.1. Freguesia: Velas		1.2. Data de Construção: -----	
1.3. Localização: Rua do Corpo Santo		1.4. Artigo Matricial: 849	
1.5. Tipologia: Centro de Saúde		1.6. Inserção Urbana: Centro	
1.7. Proprietário do imóvel: Santa Casa da Misericórdia de Velas			
1.8. Referências cartográficas: Datum Graciosa		X: 394829	Y: 4281976
1.9. Condicionantes em PDM: Espaços Urbanos			
1.10. Foto:		1.11. Planta de Localização:	
			
II. Descrição			
Estado de Conservação:	Bom.		
Acessibilidades:	Rampa.		
Estacionamento:	Nas imediações.		
Infra-estruturas:	Rede elétrica, rede de águas, rede de esgotos, rede de ited.		
Espaços Verdes:	Inexistentes.		
Âmbito:	Centro de Saúde.		
III. Observações			
Este equipamento terá sido edificado no século XVII, para servir de convento da ordem dos frades franciscanos. No ano 1848, foi aqui instalado o Centro de Saúde das Velas. O edifício é constituído por 9 gabinetes médicos, 6 gabinetes para técnicos de diagnóstico e terapêutica, internamento com capacidade para 7 camas feminino e 7 camas masculino, 2 camas para pediatria, 1 quarto particular, e 3 camas em serviço de observação, escritórios, cozinha, lavandaria, instalações sanitárias e salas de apoio. Este centro de saúde possui 4 médicos, 20 enfermeiros, 13 técnicos de diagnóstico, e 36 funcionários de apoio. O edifício possui elevador.			



Equipamentos de Cultura





Ficha de Caracterização

I. Identificação		Ficha n.º: VLS_EQ_CUL_1	
1.1. Freguesia: Velas	1.2. Data de Construção: 1998		
1.3. Localização: Avenida da Conceição	1.4. Artigo Matricial: 1291		
1.5. Tipologia: Auditório Municipal	1.6. Inserção Urbana: Centro		
1.7. Proprietário do imóvel: Município de Velas			
1.8. Referências cartográficas: Datum Graciosa	X: 394858	Y: 4281874	Z: 11
1.9. Condicionantes em PDM: Espaços Urbanos			
1.10. Foto:	1.11. Planta de Localização:		
			
II. Descrição			
Estado de Conservação:	Bom.		
Acessibilidades:	Ao nível do pavimento.		
Estacionamento:	Nas imediações.		
Infra-estruturas:	Rede elétrica, rede de águas, rede de esgotos, rede de ited.		
Espaços Verdes:	Inexistentes.		
Âmbito:	Cultural.		
III. Observações			
Este equipamento foi construído no ano 1998, tendo sido alvo de obras de recuperação e melhoramento, no ano, 2015, este edifício é composto por, auditório com capacidade para 216 pessoas, régie, camarins, bilheteira, bar (abre apenas nos dias em que existem eventos), biblioteca, galeria de exposições e workshops (Espaço Mais), sala de ensaio da Orquestra da Associação Cultural, escritórios, salas de apoio, arrecadações, e instalações sanitárias. Neste espaço fazem projeção de cinema, colóquios, e eventos culturais. Trabalham aqui 7 funcionários. A proteção de menores também está sediada neste edifício.			





Ficha de Caracterização



I. Identificação		Ficha n.º: VLS_EQ_CUL_2	
1.1. Freguesia: Velas	1.2. Data de Construção: -----		
1.3. Localização: Rua Guilherme da Silveira	1.4. Artigo Matricial: 335		
1.5. Tipologia: Casa Museu Cunha da Silveira	1.6. Inserção Urbana: Centro		
1.7. Proprietário do imóvel: Município de Velas			
1.8. Referencias cartográficas: Datum Graciosa	X: 394912	Y: 4282067	Z: 18
1.9. Condicionantes em PDM: Espaços Urbanos			
1.10. Foto:		1.11. Planta de Localização:	
			
II. Descrição			
Estado de Conservação:	Bom.		
Acessibilidades:	Inexistentes.		
Estacionamento:	Nas imediações.		
Infra-estruturas:	Rede elétrica, rede de águas, rede de esgotos, rede de ited.		
Espaços Verdes:	Jardim interno.		
Âmbito:	Cultural.		
III. Observações			
<p>Este equipamento, foi adquirido pelo Município de Velas no ano 1999, tendo sido remodelado no ano 2014. O edifício é composto por, 5 salas de exposição, sala multimédia, sala de reuniões, escritório, instalações sanitárias, sala de deposito e oficina de recuperação de peças. O tema do museu será, "Mar e Terra, a Sustentabilidade e um Povo". O rés-do-chão é destinado a exposição permanente sobre mar e terra, no piso 1 haverá uma exposição temporária, um espaço destinado à história da família Cunha da Silveira e um centro educativo, aqui trabalha um funcionário.</p>			



Ficha de Caracterização



I. Identificação		Ficha n.º: VLS_EQ_CUL_3	
1.1. Freguesia: Velas		1.2. Data de Construção: Século XVII	
1.3. Localização: Rua Guilherme da Silveira		1.4. Artigo Matricial: -----	
1.5. Tipologia: Ruínas do Convento da Nossa Senhora do Rosário		1.6. Inserção Urbana: Centro	
1.7. Proprietário do imóvel: Particular			
1.8. Referencias cartográficas: Datum Graciosa		X: 394902	Y: 4282008
1.9. Condicionantes em PDM: Espaços Urbanos			
1.10. Foto:		1.11. Planta de Localização:	
			
II. Descrição			
Estado de Conservação:	Ruínas.		
Acessibilidades:	Ao nível do pavimento.		
Estacionamento:	Nas imediações.		
Infra-estruturas:	Inexistentes.		
Espaços Verdes:	Inexistente.		
Âmbito:	Cultural.		
III. Observações			
<p>Este equipamento, consiste em vestígios de um antigo convento de clarissas do qual sobram apenas duas fiadas perpendiculares das arcadas do claustro, totalmente entaipadas pois funcionam como muro de um logradouro. Numa das faces são visíveis oito arcos e na outra face apenas seis, mais estreitos, em ambos os casos de volta perfeita assentes sobre pilares quadrangulares em cantaria.</p>			

Ficha de Caracterização

I. Identificação		Ficha n.º: VLS_EQ_CUL_4	
1.1. Freguesia: Velas		1.2. Data de Construção: 2002	
1.3. Localização: Pico da Caldeira		1.4. Artigo Matricial: -----	
1.5. Tipologia: Praça de Toiros		1.6. Inserção Urbana: Ultraperiférica	
1.7. Proprietário do imóvel: Tertúlia Tauromáquica Jorgense			
1.8. Referencias cartográficas: Datum Graciosa		X: 395166	Y: 4282624
1.9. Condicionantes em PDM: Espaços Florestais de Proteção		Z: 255	
1.10. Foto:		1.11. Planta de Localização:	
			
II. Descrição			
Estado de Conservação:	Bom.		
Acessibilidades:	Ao nível do pavimento.		
Estacionamento:	Nas imediações.		
Infra-estruturas:	Rede elétrica, rede de águas, rede de esgotos, rede de ited.		
Espaços Verdes:	Inexistentes.		
Âmbito:	Cultural.		
III. Observações			
<p>Esta praça foi construída no ano 2002, tendo sido edificada a sede da tertúlia no ano 2004. É realizada uma tourada de praça com lides a cavalo e pegas de forcados, por altura das festas da Semana Cultural, no início do mês de Julho. O resto do ano a praça não é utilizada. A sede da tertúlia por sua vez tem um bar que abre ao fim de semana no Inverno e todos os dias durante o Verão.</p>			




Ficha de Caracterização

I. Identificação		Ficha n.º: VLS_EQ_CUL_5	
1.1. Freguesia: Velas		1.2. Data de Construção: -----	
1.3. Localização: Morro grande		1.4. Artigo Matricial: -----	
1.5. Tipologia: Moinho		1.6. Inserção Urbana: Periférica	
1.7. Proprietário do imóvel: Particular			
1.8. Referências cartográficas: Datum Graciosa		X: 393965	Y: 4282331 Z: 140
1.9. Condicionantes em PDM: Espaços Florestais de Proteção			
1.10. Foto:		1.11. Planta de Localização:	
			
II. Descrição			
Estado de Conservação:		Mau.	
Acessibilidades:		Inexistentes.	
Estacionamento:		Inexistente.	
Infra-estruturas:		Inexistentes.	
Espaços Verdes:		Inexistentes.	
Âmbito:		Cultural.	
III. Observações			
Este equipamento, foi construído em alvenaria de tufo bem aparelhada. Este moinho está abandonado.			





Ficha de Caracterização

I. Identificação		Ficha n.º: VLS_EQ_CUL_6	
1.1. Freguesia: Velas		1.2. Data de Construção: -----	
1.3. Localização: Beira		1.4. Artigo Matricial: -----	
1.5. Tipologia: Moinho		1.6. Inserção Urbana: Ultraperiférica	
1.7. Proprietário do imóvel: Marco Nascimento			
1.8. Referências cartográficas: Datum Graciosa		X: 395086	Y: 4284000 Z: 305
1.9. Condicionantes em PDM: Espaços Agrícolas de Uso Arável Permanente ou Ocasional			
1.10. Foto:		1.11. Planta de Localização:	
			
II. Descrição			
Estado de Conservação:		Mau.	
Acessibilidades:		Inexistentes.	
Estacionamento:		Inexistente.	
Infra-estruturas:		Inexistentes.	
Espaços Verdes:		Inexistentes.	
Âmbito:		Cultural.	
III. Observações			
Este equipamento foi construído em pedra aparelhada, teria um troncocone de madeira com hélices. Este moinho está abandonado.			





Ficha de Caracterização

I. Identificação		Ficha n.º: VLS_EQ_CUL_7	
1.1. Freguesia: Velas		1.2. Data de Construção: -----	
1.3. Localização: Beira		1.4. Artigo Matricial: -----	
1.5. Tipologia: Moinho		1.6. Inserção Urbana: Ultraperiférica	
1.7. Proprietário do imóvel: João Bettencourt			
1.8. Referências cartográficas: Datum Graciosa		X: 395044	Y: 4283697
			Z: 267
1.9. Condicionantes em PDM: Espaços Agrícolas de Uso Arável Permanente ou Ocasional			
1.10. Foto:		1.11. Planta de Localização:	
			
II. Descrição			
Estado de Conservação:		Mau.	
Acessibilidades:		Inexistentes.	
Estacionamento:		Inexistente.	
Infra-estruturas:		Inexistentes.	
Espaços Verdes:		Inexistentes.	
Âmbito:		Cultural.	
III. Observações			
Este equipamento foi construído em pedra aparelhada, teria um troncocone de madeira com hélices. Este moinho está abandonado.			





Ficha de Caracterização

I. Identificação		Ficha n.º: VLS_EQ_CUL_8	
1.1. Freguesia: Velas		1.2. Data de Construção: -----	
1.3. Localização: São Pedro		1.4. Artigo Matricial: -----	
1.5. Tipologia: Eira		1.6. Inserção Urbana: Ultraperiférica	
1.7. Proprietário do imóvel: Particular			
1.8. Referências cartográficas: Datum Graciosa		X: 394649	Y: 4283408 Z: 193
1.9. Condicionantes em PDM: Espaços Agrícolas de Uso Arável Permanente ou Ocasional			
1.10. Foto:		1.11. Planta de Localização:	
			
II. Descrição			
Estado de Conservação:	Razoável.		
Acessibilidades:	Inexistentes.		
Estacionamento:	Inexistente.		
Infra-estruturas:	Inexistentes.		
Espaços Verdes:	Inexistentes.		
Âmbito:	Cultural.		
III. Observações			
Este equipamento consistia em um espaço circular plano com um chão duro, de dimensões variáveis, onde os cereais, depois de colhidos eram malhados e peneirados. As eiras também cumpriam uma função social, uma vez que proporcionavam um local onde podiam decorrer cerimónias ou eventos públicos, tais como bailes. Esta eira está abandonada.			





Ficha de Caracterização

I. Identificação		Ficha n.º: VLS_EQ_CUL_9	
1.1. Freguesia: Velas		1.2. Data de Construção: -----	
1.3. Localização: Canto dos Sabugos		1.4. Artigo Matricial: -----	
1.5. Tipologia: Eira		1.6. Inserção Urbana: Ultraperiférica	
1.7. Proprietário do imóvel: Particular			
1.8. Referências cartográficas: Datum Graciosa		X: 395118	Y: 4283763 Z: 271
1.9. Condicionantes em PDM: Espaços Agrícolas de Uso Arável Permanente ou Ocasional			
1.10. Foto:		1.11. Planta de Localização:	
			
II. Descrição			
Estado de Conservação:		Razoável.	
Acessibilidades:		Inexistentes.	
Estacionamento:		Inexistente.	
Infra-estruturas:		Inexistentes.	
Espaços Verdes:		Inexistentes.	
Âmbito:		Cultural.	
III. Observações			
Este equipamento consistia em um espaço circular plano com um chão duro, de dimensões variáveis, onde os cereais, depois de colhidos eram malhados e peneirados. As eiras também cumpriam uma função social, uma vez que proporcionavam um local onde podiam decorrer cerimónias ou eventos públicos, tais como bailes. Esta eira está abandonada.			





Ficha de Caracterização

I. Identificação		Ficha n.º: VLS_EQ_CUL_10	
1.1. Freguesia: Velas		1.2. Data de Construção: -----	
1.3. Localização: Beira		1.4. Artigo Matricial: -----	
1.5. Tipologia: Eira		1.6. Inserção Urbana: Ultraperiférica	
1.7. Proprietário do imóvel: Particular			
1.8. Referências cartográficas: Datum Graciosa		X: 395309	Y: 4283960
1.9. Condicionantes em PDM: Espaços Urbanos			
1.10. Foto:		1.11. Planta de Localização:	
			
II. Descrição			
Estado de Conservação:		Razoável.	
Acessibilidades:		Inexistentes.	
Estacionamento:		Inexistente.	
Infra-estruturas:		Inexistentes.	
Espaços Verdes:		Inexistentes.	
Âmbito:		Cultural.	
III. Observações			
<p>Este equipamento consistia em um espaço circular plano com um chão duro, de dimensões variáveis, onde os cereais, depois de colhidos eram malhados e peneirados. As eiras também cumpriam uma função social, uma vez que proporcionavam um local onde podiam decorrer cerimónias ou eventos públicos, tais como bailes. Esta eira está abandonada.</p>			





Ficha de Caracterização

I. Identificação		Ficha n.º: VLS_EQ_CUL_11	
1.1. Freguesia: Velas	1.2. Data de Construção: -----		
1.3. Localização: Beira	1.4. Artigo Matricial: -----		
1.5. Tipologia: Eira	1.6. Inserção Urbana: Ultraperiférica		
1.7. Proprietário do imóvel: Particular			
1.8. Referências cartográficas: Datum Graciosa	X: 395479	Y: 4284086	Z: 334
1.9. Condicionantes em PDM: Espaços Urbanos			
1.10. Foto:		1.11. Planta de Localização:	
			
II. Descrição			
Estado de Conservação:	Razoável.		
Acessibilidades:	Inexistentes.		
Estacionamento:	Inexistente.		
Infra-estruturas:	Inexistentes.		
Espaços Verdes:	Inexistentes.		
Âmbito:	Cultural.		
III. Observações			
Este equipamento consistia em um espaço circular plano com um chão duro, de dimensões variáveis, onde os cereais, depois de colhidos eram malhados e peneirados. As eiras também cumpriam uma função social, uma vez que proporcionavam um local onde podiam decorrer cerimónias ou eventos públicos, tais como bailes. Esta eira está abandonada.			





Ficha de Caracterização

I. Identificação		Ficha n.º: VLS_EQ_CUL_12	
1.1. Freguesia: Velas		1.2. Data de Construção: -----	
1.3. Localização: Beira		1.4. Artigo Matricial: -----	
1.5. Tipologia: Eira		1.6. Inserção Urbana: Ultraperiférica	
1.7. Proprietário do imóvel: Particular			
1.8. Referências cartográficas: Datum Graciosa		X: 394573	Y: 4284223 Z: 266
1.9. Condicionantes em PDM: Espaços Agrícolas de Uso Arável Permanente ou Ocasional			
1.10. Foto:		1.11. Planta de Localização:	
			
II. Descrição			
Estado de Conservação:		Razoável.	
Acessibilidades:		Inexistentes.	
Estacionamento:		Inexistente.	
Infra-estruturas:		Inexistentes.	
Espaços Verdes:		Inexistentes.	
Âmbito:		Cultural.	
III. Observações			
Este equipamento consistia em um espaço circular plano com um chão duro, de dimensões variáveis, onde os cereais, depois de colhidos eram malhados e peneirados. As eiras também cumpriam uma função social, uma vez que proporcionavam um local onde podiam decorrer cerimónias ou eventos públicos, tais como bailes. Esta eira está abandonada.			


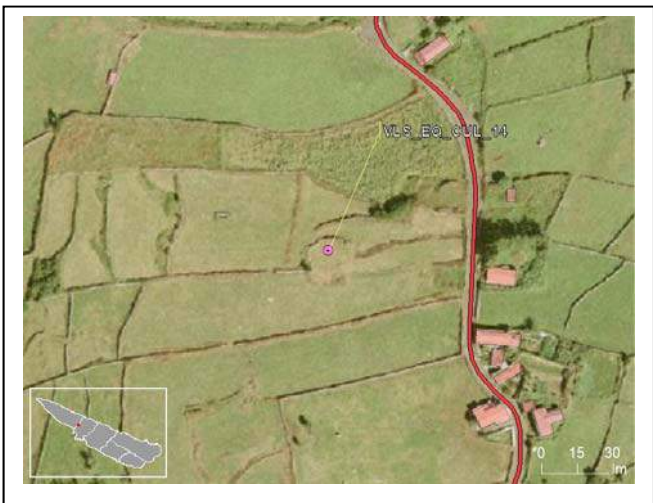


Ficha de Caracterização

I. Identificação		Ficha n.º: VLS_EQ_CUL_13	
1.1. Freguesia: Velas		1.2. Data de Construção: -----	
1.3. Localização: Serroa		1.4. Artigo Matricial: -----	
1.5. Tipologia: Eira		1.6. Inserção Urbana: Ultraperiférica	
1.7. Proprietário do imóvel: Particular			
1.8. Referências cartográficas: Datum Graciosa		X: 394285	Y: 4284429 Z: 296
1.9. Condicionantes em PDM: Espaços Agrícolas de Uso Arável Ocasional			
1.10. Foto:		1.11. Planta de Localização:	
			
II. Descrição			
Estado de Conservação:		Razoável.	
Acessibilidades:		Inexistentes.	
Estacionamento:		Inexistente.	
Infra-estruturas:		Inexistentes.	
Espaços Verdes:		Inexistentes.	
Âmbito:		Cultural.	
III. Observações			
<p>Este equipamento consistia em um espaço circular plano com um chão duro, de dimensões variáveis, onde os cereais, depois de colhidos eram malhados e peneirados. As eiras também cumpriam uma função social, uma vez que proporcionavam um local onde podiam decorrer cerimónias ou eventos públicos, tais como bailes. Esta eira está abandonada.</p>			


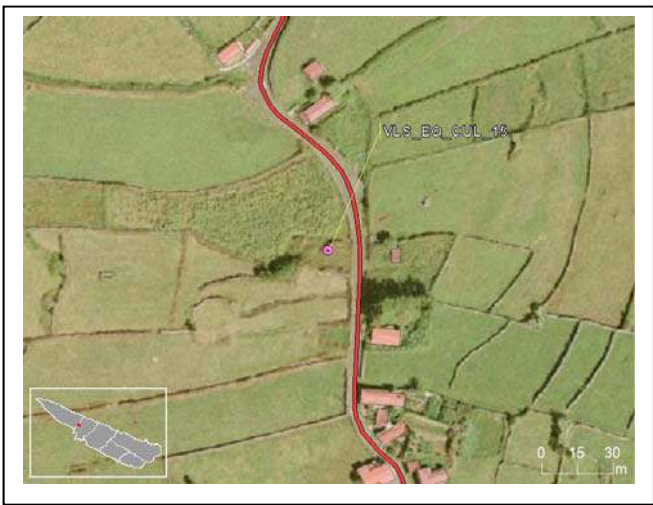


Ficha de Caracterização

I. Identificação		Ficha n.º: VLS_EQ_CUL_14	
1.1. Freguesia: Velas		1.2. Data de Construção: -----	
1.3. Localização: Serroa		1.4. Artigo Matricial: -----	
1.5. Tipologia: Eira		1.6. Inserção Urbana: Ultraperiférica	
1.7. Proprietário do imóvel: Particular			
1.8. Referências cartográficas: Datum Graciosa		X: 394246	Y: 4284913 Z: 319
1.9. Condicionantes em PDM: Espaços Agrícolas de Uso Arável Ocasional			
1.10. Foto:		1.11. Planta de Localização:	
			
II. Descrição			
Estado de Conservação:		Razoável.	
Acessibilidades:		Inexistentes.	
Estacionamento:		Inexistente.	
Infra-estruturas:		Inexistentes.	
Espaços Verdes:		Inexistentes.	
Âmbito:		Cultural.	
III. Observações			
Este equipamento consistia em um espaço circular plano com um chão duro, de dimensões variáveis, onde os cereais, depois de colhidos eram malhados e peneirados. As eiras também cumpriam uma função social, uma vez que proporcionavam um local onde podiam decorrer cerimónias ou eventos públicos, tais como bailes. Esta eira está abandonada.			


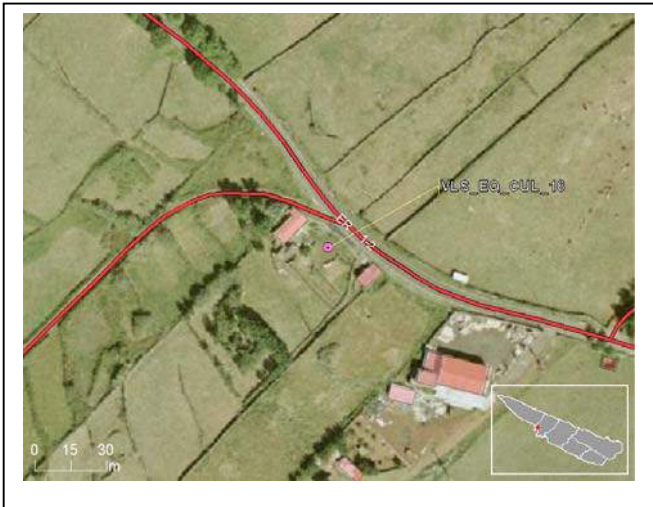


Ficha de Caracterização

I. Identificação		Ficha n.º: VLS_EQ_CUL_15	
1.1. Freguesia: Velas		1.2. Data de Construção: -----	
1.3. Localização: Serroa		1.4. Artigo Matricial: -----	
1.5. Tipologia: Eira		1.6. Inserção Urbana: Ultraperiférica	
1.7. Proprietário do imóvel: Particular			
1.8. Referências cartográficas: Datum Graciosa		X: 394294	Y: 4284938
1.9. Condicionantes em PDM: Espaços Agrícolas de Uso Arável Ocasional			
1.10. Foto:		1.11. Planta de Localização:	
			
II. Descrição			
Estado de Conservação:		Razoável.	
Acessibilidades:		Inexistentes.	
Estacionamento:		Inexistente.	
Infra-estruturas:		Inexistentes.	
Espaços Verdes:		Inexistentes.	
Âmbito:		Cultural.	
III. Observações			
<p>Este equipamento consistia em um espaço circular plano com um chão duro, de dimensões variáveis, onde os cereais, depois de colhidos eram malhados e peneirados. As eiras também cumpriam uma função social, uma vez que proporcionavam um local onde podiam decorrer cerimónias ou eventos públicos, tais como bailes. Esta eira está abandonada.</p>			





Ficha de Caracterização

I. Identificação		Ficha n.º: VLS_EQ_CUL_16	
1.1. Freguesia: Velas		1.2. Data de Construção: -----	
1.3. Localização: Figueiras		1.4. Artigo Matricial: -----	
1.5. Tipologia: Eira		1.6. Inserção Urbana: Ultraperiférica	
1.7. Proprietário do imóvel: Particular			
1.8. Referências cartográficas: Datum Graciosa		X: 393828	Y: 4283796
Z: 137			
1.9. Condicionantes em PDM: Espaços Agrícolas de Uso Arável Permanente ou Ocasional			
1.10. Foto:		1.11. Planta de Localização:	
			
II. Descrição			
Estado de Conservação:		Razoável.	
Acessibilidades:		Inexistentes.	
Estacionamento:		Inexistente.	
Infra-estruturas:		Inexistentes.	
Espaços Verdes:		Inexistentes.	
Âmbito:		Cultural.	
III. Observações			
<p>Este equipamento consistia em um espaço circular plano com um chão duro, de dimensões variáveis, onde os cereais, depois de colhidos eram malhados e peneirados. As eiras também cumpriam uma função social, uma vez que proporcionavam um local onde podiam decorrer cerimónias ou eventos públicos, tais como bailes. Esta eira está abandonada.</p>			



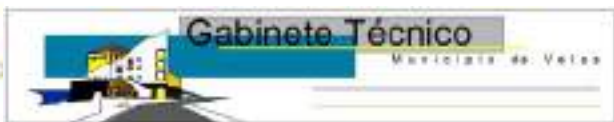
Ficha de Caracterização

I. Identificação		Ficha n.º: VLS_EQ_CUL_17	
1.1. Freguesia: Velas		1.2. Data de Construção: -----	
1.3. Localização: Figueiras		1.4. Artigo Matricial: -----	
1.5. Tipologia: Eira		1.6. Inserção Urbana: Ultraperiférica	
1.7. Proprietário do imóvel: Particular			
1.8. Referências cartográficas: Datum Graciosa		X: 394023	Y: 4283841 Z: 156
1.9. Condicionantes em PDM: Espaços Agrícolas de Uso Arável Permanente ou Ocasional			
1.10. Foto:		1.11. Planta de Localização:	
			
II. Descrição			
Estado de Conservação:		Razoável.	
Acessibilidades:		Inexistentes.	
Estacionamento:		Inexistente.	
Infra-estruturas:		Inexistentes.	
Espaços Verdes:		Inexistentes.	
Âmbito:		Cultural.	
III. Observações			
<p>Este equipamento consistia em um espaço circular plano com um chão duro, de dimensões variáveis, onde os cereais, depois de colhidos eram malhados e peneirados. As eiras também cumpriam uma função social, uma vez que proporcionavam um local onde podiam decorrer cerimónias ou eventos públicos, tais como bailes. Esta eira está abandonada.</p>			



Ficha de Caracterização



I. Identificação		Ficha n.º: VLS_EQ_CUL_18	
1.1. Freguesia: Velas	1.2. Data de Construção: 1799		
1.3. Localização: Cais de Velas	1.4. Artigo Matricial: -----		
1.5. Tipologia: Portões do Mar	1.6. Inserção Urbana: Centro		
1.7. Proprietário do imóvel: Governo Regional dos Açores			
1.8. Referências cartográficas: Datum Graciosa	X: 395133	Y: 4281959	Z: 8
1.9. Condicionantes em PDM: Espaços Urbanos			
1.10. Foto:	1.11. Planta de Localização:		
			
II. Descrição			
Estado de Conservação:	Bom.		
Acessibilidades:	Inexistentes.		
Estacionamento:	Nas imediações.		
Infra-estruturas:	Inexistentes.		
Espaços Verdes:	Inexistentes.		
Âmbito:	Cultural.		
III. Observações			
Esta estrutura fazia parte do sistema defensivo da ilha, aquando da sua construção foram instalados portões que eram fechados à noite. Este portão monumental simboliza a entrada na vila a partir do porto.			



Equipamentos de Recreio e Lazer





Ficha de Caracterização

I. Identificação		Ficha n.º: VLS_EQ_R_L_1	
1.1. Freguesia: Velas		1.2. Data de Construção: 1964	
1.3. Localização: Rua Dr. Miguel Teixeira		1.4. Artigo Matricial: 1636	
1.5. Tipologia: Sociedade Filarmónica		1.6. Inserção Urbana: Centro	
1.7. Proprietário do imóvel: Sociedade Filarmónica Nova Aliança			
1.8. Referências cartográficas: Datum Graciosa		X: 394965	Y: 4282128 Z: 36
1.9. Condicionantes em PDM: Espaços Urbanos			
1.10. Foto:		1.11. Planta de Localização:	
			
II. Descrição			
Estado de Conservação:	Bom.		
Acessibilidades:	Inexistentes.		
Estacionamento:	Nas imediações.		
Infra-estruturas:	Rede elétrica, rede de águas, rede de esgotos, rede de ited.		
Espaços Verdes:	Inexistentes.		
Âmbito:	Recreativo.		
III. Observações			
Este equipamento foi construído 1964, possui várias valências, nomeadamente, a filarmónica que foi fundada a 3 de abril de 1900, da qual fazem parte 50 músicos e cujo maestro é o Sr. Joseph Pereira, possui um bar designado Uppa Bar, que abre nos dias de ensaio e também nalguns fins-de-semana, onde fazem música ao vivo e outros eventos culturais e ainda uma escola de música com cerca de 12 alunos.			





Ficha de Caracterização

I. Identificação		Ficha n.º: VLS_EQ_R_L_2	
1.1. Freguesia: Velas		1.2. Data de Construção: -----	
1.3. Localização: Rua Dr. João Teixeira		1.4. Artigo Matricial: 339	
1.5. Tipologia: Sociedade Filarmónica		1.6. Inserção Urbana: Centro	
1.7. Proprietário do imóvel: Lusitânia Club Recreio Velense			
1.8. Referencias cartográficas: Datum Graciosa		X: 394887	Y: 4282083
1.9. Condicionantes em PDM: Espaços Urbanos			
1.10. Foto:		1.11. Planta de Localização:	
			
II. Descrição			
Estado de Conservação:		Bom.	
Acessibilidades:		Rampa.	
Estacionamento:		Nas imediações.	
Infra-estruturas:		Rede elétrica, rede de águas, rede de esgotos, rede de ited.	
Espaços Verdes:		Inexistentes.	
Âmbito:		Recreativo.	
III. Observações			
Este equipamento foi cedido a esta instituição, e possui várias valências, nomeadamente, uma filarmónica que foi recriada a 3 de março de 1929, da qual fazem parte 30 músicos e cujo maestro é o Sr. Carlos Azevedo, possui um bar que abre diariamente e que realiza música ao vivo e outros eventos culturais, uma escola de música com cerca de 12 alunos e um grupo de teatro. O edifício está a ser alvo de obras de remodelação e ampliação, com vista a criar melhores condições aos músicos.			





Ficha de Caracterização

I. Identificação		Ficha n.º: VLS_EQ_R_L_3	
1.1. Freguesia: Velas		1.2. Data de Construção: 1997	
1.3. Localização: Largo da Relva, Beira		1.4. Artigo Matricial: -----	
1.5. Tipologia: Parque Infantil		1.6. Inserção Urbana: Ultraperiférica	
1.7. Proprietário do imóvel: Município de Velas			
1.8. Referências cartográficas: Datum Graciosa		X: 394782	Y: 4284193
1.9. Condicionantes em PDM: Espaços Urbanos			
1.10. Foto:		1.11. Planta de Localização:	
			
II. Descrição			
Estado de Conservação:		Razoável.	
Acessibilidades:		Inexistentes.	
Estacionamento:		Nas imediações.	
Infra-estruturas:		Inexistentes.	
Espaços Verdes:		Jardim.	
Âmbito:		Recreativo.	
III. Observações			
Este equipamento é composto por campo de basquete, escorregas, molas, e zona de relvado.			





Ficha de Caracterização

I. Identificação		Ficha n.º: VLS_EQ_R_L_4	
1.1. Freguesia: Velas		1.2. Data de Construção: 2017	
1.3. Localização: Terreiro da Macela		1.4. Artigo Matricial: 2490	
1.5. Tipologia: Parque de Merendas		1.6. Inserção Urbana: Ultraperiférica	
1.7. Proprietário do imóvel: Junta de Freguesia			
1.8. Referências cartográficas: Datum Graciosa		X: 395837	Y: 4285116
			Z: 398
1.9. Condicionantes em PDM: Espaços Agrícolas de Uso Arável ou Ocasional			
1.10. Foto:		1.11. Planta de Localização:	
			
II. Descrição			
Estado de Conservação:		Bom.	
Acessibilidades:		Ao nível do pavimento.	
Estacionamento:		Nas imediações.	
Infra-estruturas:		Rede de águas, rede de esgotos.	
Espaços Verdes:		Relvado e elementos arbóreos.	
Âmbito:		Recreio e lazer.	
III. Observações			
Este equipamento foi construído no ano 2017, é composto por churrasqueiras ao ar livre, instalações sanitárias, churrasqueiras cobertas, e zona de merendas.			





Ficha de Caracterização

I. Identificação		Ficha n.º: VLS_EQ_R_L_5	
1.1. Freguesia: Velas		1.2. Data de Construção: 2001	
1.3. Localização: Estrada Regional, Beira		1.4. Artigo Matricial: -----	
1.5. Tipologia: Parque de Merendas		1.6. Inserção Urbana: Ultraperiférica	
1.7. Proprietário do imóvel: Junta de Freguesia			
1.8. Referências cartográficas: Datum Graciosa		X: 394755	Y: 4283577 Z: 236
1.9. Condicionantes em PDM: Espaços Agrícolas de Uso Arável Permanente ou Ocasional			
1.10. Foto:		1.11. Planta de Localização:	
			
II. Descrição			
Estado de Conservação:	Razoável.		
Acessibilidades:	Inexistentes.		
Estacionamento:	Nas imediações.		
Infra-estruturas:	Inexistentes.		
Espaços Verdes:	Relvado e elementos arbóreos.		
Âmbito:	Recreio e Lazer.		
III. Observações			
Este equipamento, consiste numa zona de lazer com mesas e bancos para merendas. Estão em falta elementos identificativos do mesmo.			





Ficha de Caracterização

I. Identificação		Ficha n.º: VLS_EQ_R_L_6	
1.1. Freguesia: Velas		1.2. Data de Construção: 2005	
1.3. Localização: Entre Morros		1.4. Artigo Matricial: 1626	
1.5. Tipologia: Parque de Campismo		1.6. Inserção Urbana: Periférica	
1.7. Proprietário do imóvel: Município de Velas			
1.8. Referências cartográficas: Datum Graciosa		X: 394039	Y: 4283061
1.9. Condicionantes em PDM: Espaços Urbanizáveis			
1.10. Foto:		1.11. Planta de Localização:	
			
II. Descrição			
Estado de Conservação:	Razoável.		
Acessibilidades:	Ao nível do pavimento.		
Estacionamento:	Nas imediações.		
Infra-estruturas:	Rede elétrica, rede de águas, rede de esgotos, rede de ited.		
Espaços Verdes:	Relvado e elementos arbóreos.		
Âmbito:	Recreio e Lazer.		
III. Observações			
Este equipamento foi construído no ano 2005, tem capacidade para 68 tendas, é constituído por, receção, bar, cozinhas, instalações sanitárias de apoio, lavandaria, arrecadações, balneários e instalações sanitárias masculinas, femininas e para pessoas com mobilidade condicionada, 4 abrigos para refeições, 5 zonas de churrasqueiras, campo de voleibol e caixa de areia.			





Ficha de Caracterização

I. Identificação		Ficha n.º: VLS_EQ_R_L_7	
1.1. Freguesia: Velas	1.2. Data de Construção: 2009		
1.3. Localização: Entre Morros	1.4. Artigo Matricial: 1626		
1.5. Tipologia: Piscinas	1.6. Inserção Urbana: Periférica		
1.7. Proprietário do imóvel: Município de Velas			
1.8. Referências cartográficas: Datum Graciosa	X: 393912	Y: 4283078	Z: 36
1.9. Condicionantes em PDM: Espaços Urbanizáveis			
1.10. Foto:		1.11. Planta de Localização:	
			
II. Descrição			
Estado de Conservação:	Bom.		
Acessibilidades:	Ao nível do pavimento.		
Estacionamento:	Nas imediações.		
Infra-estruturas:	Rede elétrica, rede de águas, rede de esgotos.		
Espaços Verdes:	Jardim.		
Âmbito:	Recreio e Lazer.		
III. Observações			
Este equipamento possui 2 piscinas de água doce, uma para adultos e uma para crianças, possui uma zona para colocação de toalhas, instalações sanitárias e bar de apoio, está aberto apenas durante o verão.			





Ficha de Caracterização

I. Identificação		Ficha n.º: VLS_EQ_R_L_8	
1.1. Freguesia: Velas		1.2. Data de Construção: 2009	
1.3. Localização: Entre Morros		1.4. Artigo Matricial: 1648	
1.5. Tipologia: Zona de Lazer		1.6. Inserção Urbana: Periférica	
1.7. Proprietário do imóvel: Município de Velas			
1.8. Referências cartográficas: Datum Graciosa		X: 394014	Y: 4282767
1.9. Condicionantes em PDM: Espaços Urbanizáveis			
1.10. Foto:		1.11. Planta de Localização:	
			
II. Descrição			
Estado de Conservação:	Bom.		
Acessibilidades:	Ao nível do pavimento.		
Estacionamento:	Nas imediações.		
Infra-estruturas:	Rede elétrica, rede de águas, rede de esgotos.		
Espaços Verdes:	Jardim.		
Âmbito:	Recreio e Lazer.		
III. Observações			
Este equipamento, é constituído por instalações sanitárias de apoio, parque infantil e anfiteatro.			





Ficha de Caracterização

I. Identificação		Ficha n.º: VLS_EQ_R_L_9	
1.1. Freguesia: Velas		1.2. Data de Construção: 2008	
1.3. Localização: Cais das Velas		1.4. Artigo Matricial: -----	
1.5. Tipologia: Marina		1.6. Inserção Urbana: Centro	
1.7. Proprietário do imóvel: Governo Regional do Açores			
1.8. Referencias cartográficas: Datum Graciosa		X: 395221	Y: 4282047
1.9. Condicionantes em PDM: Espaços Urbanos			
1.10. Foto:		1.11. Planta de Localização:	
			
II. Descrição			
Estado de Conservação:	Bom.		
Acessibilidades:	Ao nível do pavimento.		
Estacionamento:	Nas imediações.		
Infra-estruturas:	Rede elétrica, rede de águas, rede de esgotos, rede de ited, rede wi-fi.		
Espaços Verdes:	Inexistentes.		
Âmbito:	Recreio e Lazer.		
III. Observações			
<p>Este equipamento, é constituído por dois edifícios, um destinado a escritórios e receção das embarcações, e outro para instalações sanitárias/balneários, masculinos, femininos e mobilidade condicionada e ainda para lavandaria. Esta marina tem espaço para 78 embarcações. Durante os meses de julho e agosto esta marina é das que tem mais afluência nos Açores.</p>			





Ficha de Caracterização

I. Identificação		Ficha n.º: VLS_EQ_R_L_10	
1.1. Freguesia: Velas	1.2. Data de Construção: Século XIX		
1.3. Localização: Jardim da República	1.4. Artigo Matricial: 1119		
1.5. Tipologia: Jardim	1.6. Inserção Urbana: Centro		
1.7. Proprietário do imóvel: Município de Velas			
1.8. Referências cartográficas: Datum Graciosa	X: 394978	Y: 4282181	Z: 33
1.9. Condicionantes em PDM: Espaços Urbanos			
1.10. Foto:		1.11. Planta de Localização:	
			
II. Descrição			
Estado de Conservação:	Bom.		
Acessibilidades:	Ao nível do pavimento.		
Estacionamento:	Nas imediações.		
Infra-estruturas:	Rede de águas, rede de esgotos, rede wi-fi.		
Espaços Verdes:	Jardim.		
Âmbito:	Recreativo.		
III. Observações			
Este equipamento foi implantado no núcleo antigo da vila, no espaço correspondente a um pequeno quarteirão. Foi construído na primeira metade do século XIX relacionando-se diretamente com o edifício dos Paços do Concelho. Inicialmente terá servido de mercado, tendo sido posteriormente adaptado para jardim, com um coreto ladeado de um poço no seu ponto central. Já mais recentemente foi contruída uma gaiola para pássaros. Este jardim foi alvo de beneficiação no ano 2017.			



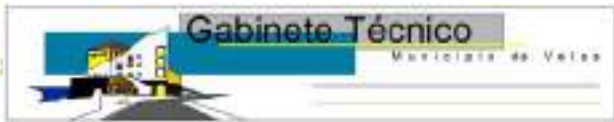
Ficha de Caracterização

I. Identificação		Ficha n.º: VLS_EQ_R_L_11	
1.1. Freguesia: Velas		1.2. Data de Construção: 1965	
1.3. Localização: Roque Afonso		1.4. Artigo Matricial: 2338	
1.5. Tipologia: Trilho Botânico		1.6. Inserção Urbana: Centro	
1.7. Proprietário do imóvel: Município de Velas			
1.8. Referências cartográficas: Datum Graciosa		X: 394949	Y: 4282296 Z: 43
1.9. Condicionantes em PDM: Espaços Florestais de Proteção			
1.10. Foto:		1.11. Planta de Localização:	
			
II. Descrição			
Estado de Conservação:		Bom.	
Acessibilidades:		Trilho.	
Estacionamento:		Nas imediações.	
Infra-estruturas:		Inexistentes.	
Espaços Verdes:		Jardim.	
Âmbito:		Recreio e Lazer.	
III. Observações			
<p>Este equipamento é constituído por instalações sanitárias masculino e feminino, parque de estacionamento, edifício (onde atualmente é a sede da AtlanticFut) e trilho pedestre. O trilho faz a ligação, Rua Roque Afonso, Caminho dos Cavalos, e ao longo deste existem 3 espaços cobertos, que outrora serviam de gaiolas de pássaros, e que atualmente tem equipamentos de manutenção. Existe ainda um miradouro, com espaço para merendar. Ao longo do percurso existem diversas árvores de fruto dos quais os utilizadores do percurso podem usufruir. Este equipamento está a ser alvo de melhoramentos, prevê-se que as obras estejam concluídas no início do ano 2018.</p>			



Ficha de Caracterização



I. Identificação		Ficha n.º: VLS_EQ_R_L_12	
1.1. Freguesia: Velas	1.2. Data de Construção: 2009		
1.3. Localização: Largo Dr. João Pereira	1.4. Artigo Matricial: -----		
1.5. Tipologia: Praça Velha	1.6. Inserção Urbana: Centro		
1.7. Proprietário do imóvel: Município de Velas			
1.8. Referências cartográficas: Datum Graciosa	X: 395037	Y: 4282029	Z: 23
1.9. Condicionantes em PDM: Espaços Urbanos			
1.10. Foto:		1.11. Planta de Localização:	
			
II. Descrição			
Estado de Conservação:	Bom.		
Acessibilidades:	Ao nível do pavimento.		
Estacionamento:	Nas imediações.		
Infra-estruturas:	Rede elétrica, rede de águas, rede de esgotos.		
Espaços Verdes:	Jardim.		
Âmbito:	Recreio e Lazer.		
III. Observações			
Esta praça foi totalmente remodelada no ano 2009, foram colocados bancos, e construídos diversos pontos de destaque, nomeadamente, zonas ajardinadas, um pequeno anfiteatro onde por vezes se realizam concertos, um poço forrado com pedra serrada com um dragão esculpido em pedra dentro do mesmo, e todo o pavimento foi revestido com calçada portuguesa com desenhos alusivos à religião católica (devido à proximidade com a Igreja Matriz).			



Equipamentos Desportivos





Ficha de Caracterização

I. Identificação		Ficha n.º: VLS_EQ_DES_1	
1.1. Freguesia: Velas		1.2. Data de Construção: 1993	
1.3. Localização: Entre Morros		1.4. Artigo Matricial: 1626	
1.5. Tipologia: Campo de Futebol Municipal		1.6. Inserção Urbana: Periférica	
1.7. Proprietário do imóvel: Município de Velas			
1.8. Referências cartográficas: Datum Graciosa		X: 393897	Y: 4282990
			Z: 38
1.9. Condicionantes em PDM: Espaços Urbanizáveis			
1.10. Foto:		1.11. Planta de Localização:	
			
II. Descrição			
Estado de Conservação:	Bom.		
Acessibilidades:	Inexistentes.		
Estacionamento:	Nas imediações.		
Infra-estruturas:	Rede elétrica, rede de águas, rede de esgotos, rede de ited.		
Espaços Verdes:	Relvado.		
Âmbito:	Desportivo.		
III. Observações			
Este equipamento foi construído no ano 1993, tendo sido colocado o pavimento sintético no ano 2005. No ano 2016 foram executadas obras de remodelação e recuperação do edifício de apoio bem como das bancadas. No ano 2017 foi colocado novo relvado sintético. São executados diariamente treinos neste equipamento desde os infantis aos seniores.			



Ficha de Caracterização

I. Identificação		Ficha n.º: VLS_EQ_DES_2	
1.1. Freguesia: Velas		1.2. Data de Construção: -----	
1.3. Localização: Beira		1.4. Artigo Matricial: -----	
1.5. Tipologia: Campo de Futebol		1.6. Inserção Urbana: Ultraperiférica	
1.7. Proprietário do imóvel: Casa do Povo da Beira			
1.8. Referências cartográficas: Datum Graciosa		X: 395649	Y: 4283995 Z: 348
1.9. Condicionantes em PDM: Espaços Agrícolas de Uso Arável Permanente ou Ocasional			
1.10. Foto:		1.11. Planta de Localização:	
			
II. Descrição			
Estado de Conservação:	Mau.		
Acessibilidades:	Ao nível do pavimento.		
Estacionamento:	Nas imediações.		
Infra-estruturas:	Rede elétrica, rede de águas, rede de esgotos.		
Espaços Verdes:	Relvado.		
Âmbito:	Desportivo.		
III. Observações			
Este equipamento terá sido construído no início do século XX, e foi remodelado no ano 1998, aquando da subida à Serie Açores da equipa da Casa do Povo da Beira. Atualmente o mesmo é utilizado apenas para os jogos do campeonato de ilha.			





Ficha de Caracterização

I. Identificação		Ficha n.º: VLS_EQ_DES_3	
1.1. Freguesia: Velas		1.2. Data de Construção: 2017	
1.3. Localização: Rua do Mar		1.4. Artigo Matricial: -----	
1.5. Tipologia: Centro de Treino de Judo de São Jorge		1.6. Inserção Urbana: Periférica	
1.7. Proprietário do imóvel: Secretaria Regional da Educação e Cultura / Direção Regional do Desporto			
1.8. Referências cartográficas: Datum Graciosa		X: 394490	Y: 4282335
1.9. Condicionantes em PDM: Espaços Urbanos			
1.10. Foto:		1.11. Planta de Localização:	
			
II. Descrição			
Estado de Conservação:	Bom.		
Acessibilidades:	Rampa.		
Estacionamento:	7 Lugares.		
Infra-estruturas:	Rede elétrica, rede de águas, rede de esgotos, rede de ited.		
Espaços Verdes:	Jardim.		
Âmbito:	Desportivo.		
III. Observações			
Este equipamento foi inaugurado no ano 2017, é constituído por sala de judo, sala de treino físico, balneário terapêutico, alojamento para 20 pessoas, sala de reuniões, sala de convívio, refeitório, arrecadações, e instalações sanitárias. Este centro de treino, é preparado para atletas de alto rendimento e é único no país. O Judo Clube de São Jorge, foi criado no ano 2004, já obteve inúmeros títulos, nomeadamente de campeões nacionais, bem como várias medalhas no circuito internacional. Atualmente possui 202 atletas federados, e 60 não federados. O Presidente do Clube é atualmente o Sr. Vítor Soares.			





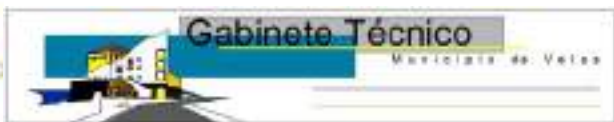
Ficha de Caracterização

I. Identificação		Ficha n.º: VLS_EQ_DES_4	
1.1. Freguesia: Velas		1.2. Data de Construção: 2010	
1.3. Localização: Rua das Caravelas		1.4. Artigo Matricial: -----	
1.5. Tipologia: Clube Naval		1.6. Inserção Urbana: Centro	
1.7. Proprietário do imóvel: Portos dos Açores			
1.8. Referências cartográficas: Datum Graciosa		X: 395127	Y: 4282063
1.9. Condicionantes em PDM: Espaços Urbanos			
1.10. Foto:		1.11. Planta de Localização:	
			
II. Descrição			
Estado de Conservação:	Bom.		
Acessibilidades:	Inexistentes.		
Estacionamento:	Nas imediações.		
Infra-estruturas:	Rede elétrica, rede de águas, rede de esgotos.		
Espaços Verdes:	Inexistentes.		
Âmbito:	Desportivo.		
III. Observações			
Este equipamento foi construído a fim de prestar apoio nos desportos náuticos. São desenvolvidas algumas atividades, nomeadamente regatas de botes baleiros e regatas de vela ligeira.			



Ficha de Caracterização



I. Identificação		Ficha n.º: VLS_EQ_DES_5	
1.1. Freguesia: Velas		1.2. Data de Construção: 1990	
1.3. Localização: Rua de São João		1.4. Artigo Matricial: -----	
1.5. Tipologia: Pavilhão Multiusos		1.6. Inserção Urbana: Centro	
1.7. Proprietário do imóvel: Futebol Clube Marítimo Velense			
1.8. Referências cartográficas: Datum Graciosa		X: 394906	Y: 4282185 Z: 37
1.9. Condicionantes em PDM: Espaços Florestais de Proteção			
1.10. Foto:		1.11. Planta de Localização:	
			
II. Descrição			
Estado de Conservação:	Bom.		
Acessibilidades:	Ao nível do pavimento.		
Estacionamento:	Nas imediações.		
Infra-estruturas:	Rede elétrica, rede de águas, rede de esgotos.		
Espaços Verdes:	Inexistentes.		
Âmbito:	Desportivo.		
III. Observações			
Este equipamento foi construído no ano 1990, tendo sido construído um pavilhão multiusos posteriormente, o qual ficou concluído no ano 2007. Atualmente este clube tem apenas uma equipa de juvenis. O pavilhão costuma ser utilizado para futsal, e também para eventos variados, como bailes, almoços do Espírito Santo, entre outros.			



Equipamentos Administrativos





Ficha de Caracterização

I. Identificação		Ficha n.º: VLS_EQ_ADM_1		
1.1. Freguesia: Velas		1.2. Data de Construção: 1744		
1.3. Localização: Jardim da República		1.4. Artigo Matricial: 733		
1.5. Tipologia: Paços do Concelho		1.6. Inserção Urbana: Centro		
1.7. Proprietário do imóvel: Município de Velas				
1.8. Referencias cartográficas: Datum Graciosa		X: 394955	Y: 4282178	Z: 20
1.9. Condicionantes em PDM: Espaços Urbanos				
1.10. Foto:		1.11. Planta de Localização:		
				
II. Descrição				
Estado de Conservação:		Bom.		
Acessibilidades:		Ao nível do pavimento.		
Estacionamento:		Nas imediações.		
Infra-estruturas:		Rede elétrica, rede de águas, rede de esgotos, rede de ited.		
Espaços Verdes:		Inexistentes.		
Âmbito:		Administrativo.		
III. Observações				
<p>A construção deste equipamento terá sido iniciada no ano 1719, e concluída no ano 1744, na altura possuía várias valências, nomeadamente, cadeia, celeiro, tribunal, repartição de finanças, tesouraria da fazenda pública e exatoria municipal. Ao longo dos anos o edifício sofreu muitas obras de ampliação e remodelação. Atualmente o edifício só possui 2 valências, o Município de Velas com 28 colaboradores, cujo Presidente é atualmente o Sr. Luís Silveira. E a Repartição de Finanças de Velas, com 7 colaboradores, cujo Chefe de Repartição é o Sr. Manuel Pereira dos Santos. Estes serviços estão abertos todos os dias uteis.</p>				




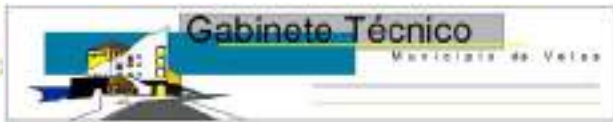
Ficha de Caracterização

I. Identificação		Ficha n.º: VLS_EQ_ADM_2	
1.1. Freguesia: Velas	1.2. Data de Construção: 1972		
1.3. Localização: Rua de Santo André	1.4. Artigo Matricial: -----		
1.5. Tipologia: Tribunal Judicial da Comarca de Velas	1.6. Inserção Urbana: Centro		
1.7. Proprietário do imóvel: Ministério da Justiça			
1.8. Referências cartográficas: Datum Graciosa	X: 394958	Y: 4282242	Z: 38
1.9. Condicionantes em PDM: Espaços Urbanos			
1.10. Foto:		1.11. Planta de Localização:	
			
II. Descrição			
Estado de Conservação:	Bom.		
Acessibilidades:	Inexistentes.		
Estacionamento:	Nas imediações.		
Infra-estruturas:	Rede elétrica, rede de águas, rede de esgotos, rede de ited.		
Espaços Verdes:	Jardim.		
Âmbito:	Administrativo.		
III. Observações			
Este equipamento possui duas valências, no rés-do-chão, está localizada a Conservatória, onde trabalham duas ajudantes, e uma conservadora. No piso 1 é o Tribunal Judicial da Comarca de Velas, que possui uma sala de audiências única no país, uma vez que é toda forrada a madeira, possui ainda com posto prisional com 4 celas, utilizado pontualmente como cela de detenção. O Tribunal é apoiado por 5 funcionários e 2 magistrados. A cave deste edifício destinasse a arquivo. Estes serviços estão em funcionamento todos dias uteis.			





Ficha de Caracterização

I. Identificação		Ficha n.º: VLS_EQ_ADM_3	
1.1. Freguesia: Velas		1.2. Data de Construção: -----	
1.3. Localização: Rua de Santo André		1.4. Artigo Matricial: 817	
1.5. Tipologia: Direção Regional de Apoio ao Investimento e Competitividade		1.6. Inserção Urbana: Centro	
1.7. Proprietário do imóvel: Governo Regional dos Açores			
1.8. Referencias cartográficas: Datum Graciosa		X: 394875	Y: 4282232 Z: 45
1.9. Condicionantes em PDM: Espaços Urbanos			
1.10. Foto:		1.11. Planta de Localização:	
			
II. Descrição			
Estado de Conservação:	Bom.		
Acessibilidades:	Inexistentes.		
Estacionamento:	Nas imediações.		
Infra-estruturas:	Rede elétrica, rede de águas, rede de esgotos, rede de ited.		
Espaços Verdes:	Inexistentes.		
Âmbito:	Administrativo.		
III. Observações			
Este equipamento foi adquirido no ano 1983, e adaptado para escritórios, aqui prestam apoio ao comércio e indústria, trabalham nestas instalações 6 funcionários. Estes serviços estão abertos todos os dias úteis.			





Ficha de Caracterização

I. Identificação		Ficha n.º: VLS_EQ_ADM_4	
1.1. Freguesia: Velas		1.2. Data de Construção: 1967	
1.3. Localização: Avenida do Livramento		1.4. Artigo Matricial: 682	
1.5. Tipologia: Serviços Florestais de São Jorge		1.6. Inserção Urbana: Centro	
1.7. Proprietário do imóvel: Região Autónoma dos Açores			
1.8. Referencias cartográficas: Datum Graciosa		X: 394624	Y: 4282294
1.9. Condicionantes em PDM: Espaços Urbanos			
1.10. Foto:		1.11. Planta de Localização:	
			
II. Descrição			
Estado de Conservação:		Bom.	
Acessibilidades:		Ao nível do pavimento.	
Estacionamento:		Nas imediações.	
Infra-estruturas:		Rede elétrica, rede de águas, rede de esgotos, rede de ited.	
Espaços Verdes:		Jardins.	
Âmbito:		Administrativo.	
III. Observações			
Este equipamento foi construído no ano 1967, e é constituído por 3 edifícios, nomeadamente, um edifício destinado a escritórios, um edifício destinado a arquivo e arrumos e um edifício destinado a moradia do diretor de serviços. Aqui trabalham 4 funcionários, 2 administrativos, 1 técnica superior e o diretor de serviços, que atualmente é a Engenheira Carla Moutinho.			



Ficha de Caracterização

I. Identificação		Ficha n.º: VLS_EQ_ADM_5	
1.1. Freguesia: Velas	1.2. Data de Construção: 2008		
1.3. Localização: Largo Dr. João Pereira	1.4. Artigo Matricial: 1122		
1.5. Tipologia: Posto de Turismo	1.6. Inserção Urbana: Centro		
1.7. Proprietário do imóvel: Município de Velas			
1.8. Referências cartográficas: Datum Graciosa	X: 395014	Y: 4282029	Z: 24
1.9. Condicionantes em PDM: Espaços Urbanos			
1.10. Foto:		1.11. Planta de Localização:	
			
II. Descrição			
Estado de Conservação:	Bom.		
Acessibilidades:	Ao nível do pavimento.		
Estacionamento:	Nas imediações.		
Infra-estruturas:	Rede elétrica, rede de águas, rede de esgotos, rede de ited.		
Espaços Verdes:	Inexistentes.		
Âmbito:	Administrativo.		
III. Observações			
Neste local existia outrora um mercado que vendia frutas e hortaliças, no entanto este foi desmantelado uma vez que não havia afluência ao mesmo. No ano 2009, foi construído um edifício com inspiração no antigo mercado, no qual funcionava uma loja de artesanato, que, entretanto, já foi encerrada. Estas instalações vão ser cedidas para Posto de Turismo.			





Ficha de Caracterização

I. Identificação		Ficha n.º: VLS_EQ_ADM_6	
1.1. Freguesia: Velas	1.2. Data de Construção: 1905		
1.3. Localização: Largo de Santo Antão	1.4. Artigo Matricial: 355		
1.5. Tipologia: Junta de Freguesia	1.6. Inserção Urbana: Centro		
1.7. Proprietário do imóvel: Município de Velas			
1.8. Referências cartográficas: Datum Graciosa	X: 394772	Y: 4282241	Z: 33
1.9. Condicionantes em PDM: Espaços Urbanos			
1.10. Foto:		1.11. Planta de Localização:	
			
II. Descrição			
Estado de Conservação:	Bom.		
Acessibilidades:	Ao nível do pavimento.		
Estacionamento:	Nas imediações.		
Infra-estruturas:	Rede elétrica, rede de águas, rede de esgotos, rede de ited.		
Espaços Verdes:	Jardins.		
Âmbito:	Administrativo.		
III. Observações			
Este equipamento foi inicialmente utilizado para mercado municipal, no entanto por falta de afluência o mesmo foi encerrado. No ano 2001 foi feito um protocolo com a Junta de Freguesia de Velas, para cedência do mesmo. Aqui trabalha uma funcionária, todos os dias úteis. O presidente da Junta é atualmente o Sr. Hélio Rosa.			




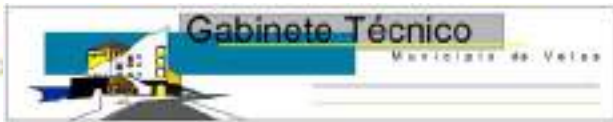
Ficha de Caracterização

I. Identificação		Ficha n.º: VLS_EQ_ADM_7	
1.1. Freguesia: Velas		1.2. Data de Construção: -----	
1.3. Localização: Rua das Caravelas		1.4. Artigo Matricial: -----	
1.5. Tipologia: Portos dos Açores		1.6. Inserção Urbana: Centro	
1.7. Proprietário do imóvel: Governo Regional dos Açores			
1.8. Referências cartográficas: Datum Graciosa		X: 395109	Y: 4282056
1.9. Condicionantes em PDM: Espaços Urbanos			
1.10. Foto:		1.11. Planta de Localização:	
			
II. Descrição			
Estado de Conservação:		Bom.	
Acessibilidades:		Inexistentes.	
Estacionamento:		Nas imediações.	
Infra-estruturas:		Rede elétrica, rede de águas, rede de esgotos, rede de ited.	
Espaços Verdes:		Inexistentes.	
Âmbito:		Administrativo.	
III. Observações			
Este equipamento é onde é feita a gestão portuária. Trabalham neste edifício 6 funcionários, todos os dias.			





Ficha de Caracterização

I. Identificação		Ficha n.º: VLS_EQ_ADM_8	
1.1. Freguesia: Velas		1.2. Data de Construção: 1993	
1.3. Localização: Rua Dr. Duarte Sá		1.4. Artigo Matricial: 1128	
1.5. Tipologia: Camara de Comércio da Ilha de São Jorge		1.6. Inserção Urbana: Centro	
1.7. Proprietário do imóvel: Camara de Comércio da Ilha de São Jorge			
1.8. Referencias cartográficas: Datum Graciosa		X: 394662	Y: 4282102 Z: 26
1.9. Condicionantes em PDM: Espaços Urbanos			
1.10. Foto:		1.11. Planta de Localização:	
			
II. Descrição			
Estado de Conservação:		Bom.	
Acessibilidades:		Inexistentes.	
Estacionamento:		Nas imediações.	
Infra-estruturas:		Rede elétrica, rede de águas, rede de esgotos, rede de ited.	
Espaços Verdes:		Inexistentes.	
Âmbito:		Administrativo.	
III. Observações			
Este equipamento foi cedido através de protocolo à Câmara de Comércio de Angra do Heroísmo. Aqui trabalha uma funcionária que presta serviços aos associados da mesma.			



Ficha de Caracterização



I. Identificação		Ficha n.º: VLS_EQ_ADM_9	
1.1. Freguesia: Velas		1.2. Data de Construção: 1982	
1.3. Localização: São Pedro		1.4. Artigo Matricial: 101	
1.5. Tipologia: Serviços Municipalizados		1.6. Inserção Urbana: Ultraperiférica	
1.7. Proprietário do imóvel: Município de Velas			
1.8. Referências cartográficas: Datum Graciosa		X: 394462	Y: 4283597 Z: 156
1.9. Condicionantes em PDM: Espaços Agrícolas de Uso Arável Permanente ou Ocasional			
1.10. Foto:		1.11. Planta de Localização:	
			
II. Descrição			
Estado de Conservação:	Mau.		
Acessibilidades:	Ao nível do pavimento.		
Estacionamento:	Nas imediações.		
Infra-estruturas:	Rede elétrica, rede de águas, rede de esgotos, rede de ited.		
Espaços Verdes:	Elementos arbóreos.		
Âmbito:	Administrativo.		
III. Observações			
Este equipamento é onde estão sediadas as oficinas do Município de Velas, nomeadamente, oficina mecânica, oficina de serralharia, oficina de carpintaria, oficina de eletricidade, e ainda o setor das águas, arrumos, refeitório, serviços administrativos, gabinete técnico, e as garagens para arrumar as máquinas e viaturas. No ano 2018 prevê-se executar uma obra de remodelação do edifício.			



Equipamentos de Segurança Pública





Ficha de Caracterização

I. Identificação		Ficha n.º: VLS_EQ_S_P_1	
1.1. Freguesia: Velas		1.2. Data de Construção: 1968	
1.3. Localização: Largo Dr. João Pereira		1.4. Artigo Matricial: -----	
1.5. Tipologia: Esquadra da Polícia de Segurança Pública		1.6. Inserção Urbana: Centro	
1.7. Proprietário do imóvel: Polícia de Segurança Pública			
1.8. Referências cartográficas: Datum Graciosa		X: 395069	Y: 4281969 Z: 12
1.9. Condicionantes em PDM: Espaços Urbanos			
1.10. Foto:		1.11. Planta de Localização:	
			
II. Descrição			
Estado de Conservação:		Bom.	
Acessibilidades:		Ao nível do pavimento.	
Estacionamento:		Nas imediações.	
Infra-estruturas:		Rede elétrica, rede de águas, rede de esgotos, rede de ited.	
Espaços Verdes:		Inexistentes.	
Âmbito:		Segurança pública.	
III. Observações			
Este equipamento, foi alvo de obras de remodelação no ano 2017. Esta esquadra conta com 17 homens, 16 agentes e um Subcomissário que atualmente é a Sra. Carolina Brito.			





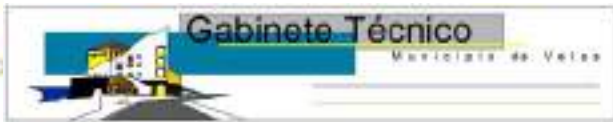
Ficha de Caracterização

I. Identificação		Ficha n.º: VLS_EQ_S_P_2	
1.1. Freguesia: Velas	1.2. Data de Construção: 1968		
1.3. Localização: Rua Conselheiro Dr. José Pereira	1.4. Artigo Matricial: 737		
1.5. Tipologia: Posto da Guarda Nacional Republicana	1.6. Inserção Urbana: Centro		
1.7. Proprietário do imóvel: Governo Regional dos Açores			
1.8. Referências cartográficas: Datum Graciosa	X: 395120	Y: 4281950	Z: 12
1.9. Condicionantes em PDM: Espaços Urbanos			
1.10. Foto:		1.11. Planta de Localização:	
			
II. Descrição			
Estado de Conservação:	Bom.		
Acessibilidades:	Ao nível do pavimento.		
Estacionamento:	Nas imediações.		
Infra-estruturas:	Rede elétrica, rede de águas, rede de esgotos, rede de ited.		
Espaços Verdes:	Inexistentes.		
Âmbito:	Segurança pública.		
III. Observações			
Este edifício foi inicialmente construído para os Serviços de Alfândega, tendo sido cedido posteriormente para Posto da Guarda Nacional Republicana. Este posto conta com 11 homens, designadamente 9 guardas, 1 cabo e um comandante de posto que, que atualmente é o 2º Sargento Tiago Serra.			





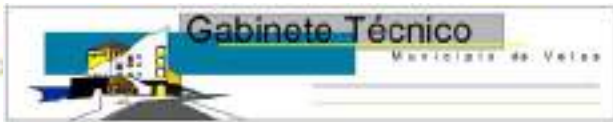
Ficha de Caracterização

I. Identificação		Ficha n.º: VLS_EQ_S_P_3	
1.1. Freguesia: Velas		1.2. Data de Construção: 1968	
1.3. Localização: Rua Almirante Cândido dos Reis		1.4. Artigo Matricial: -----	
1.5. Tipologia: Delegação Marítima, Posto da Polícia Marítima		1.6. Inserção Urbana: Centro	
1.7. Proprietário do imóvel: Marinha de Guerra Portuguesa			
1.8. Referências cartográficas: Datum Graciosa		X: 395087	Y: 4281932 Z: 12
1.9. Condicionantes em PDM: Espaços Urbanos			
1.10. Foto:		1.11. Planta de Localização:	
			
II. Descrição			
Estado de Conservação:		Bom.	
Acessibilidades:		Ao nível do pavimento.	
Estacionamento:		Nas imediações.	
Infra-estruturas:		Rede elétrica, rede de águas, rede de esgotos, rede de ited.	
Espaços Verdes:		Inexistentes.	
Âmbito:		Segurança pública.	
III. Observações			
<p>Neste edifício estão sediados dois serviços, a Delegação Marítima, com três funcionários, cujo adjunto de capitão do porto é atualmente o 2.º Tenente Edgar Carvalho, e o Posto da Polícia Marítima que possui 3 agentes. No segundo piso deste edifício existe uma residência destinada à chefia da Delegação.</p>			



Ficha de Caracterização



I. Identificação		Ficha n.º: VLS_EQ_S_P_4	
1.1. Freguesia: Velas	1.2. Data de Construção: 1987		
1.3. Localização: Avenida do Livramento	1.4. Artigo Matricial: 934		
1.5. Tipologia: Quartel dos Bombeiros	1.6. Inserção Urbana: Periférica		
1.7. Proprietário do imóvel: Associação Humanitária dos Bombeiros Voluntários de Velas			
1.8. Referências cartográficas: Datum Graciosa	X: 394468	Y: 4282403	Z: 51
1.9. Condicionantes em PDM: Espaços Urbanos			
1.10. Foto:		1.11. Planta de Localização:	
			
II. Descrição			
Estado de Conservação:	Bom.		
Acessibilidades:	Ao nível do pavimento.		
Estacionamento:	Nas imediações.		
Infra-estruturas:	Rede elétrica, rede de águas, rede de esgotos, rede de ited.		
Espaços Verdes:	Jardim.		
Âmbito:	Segurança pública.		
III. Observações			
<p>Esta Associação foi constituída no ano 1978, tendo o quartel sido inaugurado no ano 1987, o mesmo sofreu obras de ampliação no ano 2008. Esta associação possui 32 bombeiros voluntários, 19 bombeiros funcionários, 2 funcionários de escritório, 1 funcionário de limpeza e 2 funcionários ao abrigo de programas, o comandante do quartel é atualmente o Sr. Hélder Melo. Existem, 4 ambulâncias de socorro, 1 ambulância de transporte, 1 pronto-socorro ligeiro, 1 pronto-socorro médio, 2 autotanques, 1 autossalvamento médio, 2 viaturas de autoapoio ligeiros, 1 auto comando e 2 TPL. A nível cultural esta associação possui uma charanga desde 1996, atualmente com 28 elementos. Existia também um grupo de cordas, um grupo coral, e um grupo de futsal que neste momento estão inativos.</p>			



Equipamentos destinados a Atividades de Culto





Ficha de Caracterização

I. Identificação		Ficha n.º: VLS_EQ_A_C_1	
1.1. Freguesia: Velas		1.2. Data de Construção: 1675	
1.3. Localização: Rua da Matriz		1.4. Artigo Matricial: -----	
1.5. Tipologia: Igreja Matriz das Velas		1.6. Inserção Urbana: Centro	
1.7. Proprietário do imóvel: Paróquia de Velas			
1.8. Referências cartográficas: Datum Graciosa		X: 395046	Y: 4282041 Z: 23
1.9. Condicionantes em PDM: Espaços Urbanos			
1.10. Foto:		1.11. Planta de Localização:	
			
II. Descrição			
Estado de Conservação:	Bom.		
Acessibilidades:	Ao nível do pavimento.		
Estacionamento:	Nas imediações.		
Infra-estruturas:	Rede elétrica, rede de águas, rede de esgotos.		
Espaços Verdes:	Inexistentes.		
Âmbito:	Religioso.		
III. Observações			
Esta é a Igreja principal, do concelho de Velas, terá sido erigida sob uma igreja primitiva que lá existia, a sua conclusão foi no ano 1675. O seu Santo Padroeiro é São Jorge, e a sua festa realiza-se no dia 23 de abril, esse dia é feriado no concelho, e fazem uma grande festa com missa e procissão e também eventos culturais. No interior da Igreja encontrasse uma coleção de arte sacra dos séculos XVI a XVIII, com esculturas de santos e obras de arte indo-portuguesas, também se destaca as capelas colaterais e o retábulo do altar-mor. Esta igreja tem vitrais contemporâneos, testemunhando a lenda de São Jorge a matar o dragão.			





Ficha de Caracterização

I. Identificação		Ficha n.º: VLS_EQ_A_C_2	
1.1. Freguesia: Velas		1.2. Data de Construção: -----	
1.3. Localização: Rua do Corpo Santo		1.4. Artigo Matricial: 849	
1.5. Tipologia: Igreja de Nossa Senhora da Conceição		1.6. Inserção Urbana: Centro	
1.7. Proprietário do imóvel: Santa Casa da Misericórdia de Velas			
1.8. Referências cartográficas: Datum Graciosa		X: 394812	Y: 4282041 Z: 16
1.9. Condicionantes em PDM: Espaços Urbanos			
1.10. Foto:		1.11. Planta de Localização:	
			
II. Descrição			
Estado de Conservação:	Bom.		
Acessibilidades:	Inexistentes.		
Estacionamento:	Nas imediações.		
Infra-estruturas:	Rede elétrica, rede de águas, rede de esgotos.		
Espaços Verdes:	Inexistentes.		
Âmbito:	Religioso.		
III. Observações			
Esta Igreja pertence ao Convento de São Francisco, onde atualmente está instalado o Centro de Saúde de Velas. A sua Padroeira é a Nossa Senhora da Conceição, e a sua festa realiza-se no dia 8 de dezembro, o resto do ano a Igreja permanece fechada.			





Ficha de Caracterização

I. Identificação		Ficha n.º: VLS_EQ_A_C_3	
1.1. Freguesia: Velas		1.2. Data de Construção: -----	
1.3. Localização: Canada de Santana, Beira		1.4. Artigo Matricial: 830	
1.5. Tipologia: Igreja de Santa Ana		1.6. Inserção Urbana: Ultraperiférica	
1.7. Proprietário do imóvel: Paróquia da Beira			
1.8. Referências cartográficas: Datum Graciosa		X: 394931	Y: 4284018
1.9. Condicionantes em PDM: Espaços Urbanos			
1.10. Foto:		1.11. Planta de Localização:	
			
II. Descrição			
Estado de Conservação:	Bom.		
Acessibilidades:	Rampa lateral.		
Estacionamento:	Nas imediações.		
Infra-estruturas:	Rede elétrica, rede de águas, rede de esgotos.		
Espaços Verdes:	Jardim.		
Âmbito:	Religioso.		
III. Observações			
Esta Igreja tem como Santa Padroeira Santa Ana, a sua festa realiza-se no último domingo de Julho. Aqui também se festeja o Espírito Santo, casamentos e batizados, a Eucaristia é celebrada todos os domingos.			




Ficha de Caracterização

I. Identificação		Ficha n.º: VLS_EQ_A_C_4	
1.1. Freguesia: Velas		1.2. Data de Construção: -----	
1.3. Localização: Rua de São João		1.4. Artigo Matricial: -----	
1.5. Tipologia: Ermida de São João		1.6. Inserção Urbana: Centro	
1.7. Proprietário do imóvel: Paróquia de Velas			
1.8. Referências cartográficas: Datum Graciosa		X: 394919	Y: 4282180
1.9. Condicionantes em PDM: Espaços Urbanos			
1.10. Foto:		1.11. Planta de Localização:	
			
II. Descrição			
Estado de Conservação:	Bom.		
Acessibilidades:	Inexistentes.		
Estacionamento:	Nas imediações.		
Infra-estruturas:	Inexistentes.		
Espaços Verdes:	Inexistentes.		
Âmbito:	Religioso.		
III. Observações			
Esta Ermida terá sido construída no Século XIX, e reconstruída no ano 1898, tem como Santo Padroeiro São João, a sua festa realiza-se no dia 24 de junho, atualmente depois da procissão, fecham a rua e fazem um arraial com música ao vivo e sardinhas para todos os presentes. Durante o resto do ano a Ermida permanece fechada.			





Ficha de Caracterização

I. Identificação		Ficha n.º: VLS_EQ_A_C_5	
1.1. Freguesia: Velas		1.2. Data de Construção: 1700	
1.3. Localização: Rua do Livramento		1.4. Artigo Matricial: -----	
1.5. Tipologia: Ermida de Nossa Senhora do Livramento		1.6. Inserção Urbana: Periférica	
1.7. Proprietário do imóvel: Paróquia de Velas			
1.8. Referências cartográficas: Datum Graciosa		X: 394223	Y: 4282299 Z: 49
1.9. Condicionantes em PDM: Espaços Urbanizáveis			
1.10. Foto:		1.11. Planta de Localização:	
			
II. Descrição			
Estado de Conservação:	Bom.		
Acessibilidades:	Inexistentes.		
Estacionamento:	Nas imediações.		
Infra-estruturas:	Rede de águas, rede de esgotos.		
Espaços Verdes:	Inexistentes.		
Âmbito:	Religioso.		
III. Observações			
Esta Ermida tem como Santa Padroeira a Nossa Senhora do Livramento a sua festa realizasse o dia 16 de Maio, durante o resto do ano a Ermida permanece fechada.			





Ficha de Caracterização

I. Identificação		Ficha n.º: VLS_EQ_A_C_6	
1.1. Freguesia: Velas		1.2. Data de Construção: 1960	
1.3. Localização: Canavial		1.4. Artigo Matricial: 1160	
1.5. Tipologia: Ermida da Sagrada Família		1.6. Inserção Urbana: Ultraperiférica	
1.7. Proprietário do imóvel: Eleutério Porfírio da Silveira Soares			
1.8. Referências cartográficas: Datum Graciosa		X: 394208	Y: 4283041 Z: 62
1.9. Condicionantes em PDM: Espaços Agrícolas de Uso Arável Permanente ou Ocasional			
1.10. Foto:		1.11. Planta de Localização:	
			
II. Descrição			
Estado de Conservação:	Bom.		
Acessibilidades:	Ao nível do pavimento.		
Estacionamento:	Nas imediações.		
Infra-estruturas:	Rede elétrica.		
Espaços Verdes:	Jardim.		
Âmbito:	Religioso.		
III. Observações			
Esta Ermida tem como Santo Padroeiro a Sagrada Família, já há muito anos que não se celebra festa. Esta Ermida está inserida dentro de um equipamento turístico.			





Ficha de Caracterização

I. Identificação		Ficha n.º: VLS_EQ_A_C_7		
1.1. Freguesia: Velas		1.2. Data de Construção: 1923		
1.3. Localização: São Pedro		1.4. Artigo Matricial: 1190		
1.5. Tipologia: Ermida de São Pedro		1.6. Inserção Urbana: Ultraperiférica		
1.7. Proprietário do imóvel: Paróquia da Beira				
1.8. Referencias cartográficas: Datum Graciosa		X: 394326	Y: 4283367	Z: 150
1.9. Condicionantes em PDM: Espaços Urbanizáveis				
1.10. Foto:		1.11. Planta de Localização:		
				
II. Descrição				
Estado de Conservação:		Bom.		
Acessibilidades:		Inexistentes.		
Estacionamento:		Nas imediações.		
Infra-estruturas:		Rede elétrica, rede de águas, rede de esgotos.		
Espaços Verdes:		Inexistentes.		
Âmbito:		Religioso.		
III. Observações				
Esta Ermida tem como Santo Padroeiro São Pedro, a sua festa realizasse no fim-de-semana mais próximo de dia 29 de junho, durante o resto do ano a Ermida permanece fechada.				





Ficha de Caracterização

I. Identificação		Ficha n.º: VLS_EQ_A_C_8	
1.1. Freguesia: Velas		1.2. Data de Construção: -----	
1.3. Localização: Piedade		1.4. Artigo Matricial: -----	
1.5. Tipologia: Ermida de Nossa Senhora da Piedade		1.6. Inserção Urbana: Ultraperiférica	
1.7. Proprietário do imóvel: Paróquia de Velas			
1.8. Referencias cartográficas: Datum Graciosa		X: 394725	Y: 4282612
1.9. Condicionantes em PDM: Espaços Florestais de Proteção			
1.10. Foto:		1.11. Planta de Localização:	
			
II. Descrição			
Estado de Conservação:	Bom.		
Acessibilidades:	Inexistentes.		
Estacionamento:	Nas imediações.		
Infra-estruturas:	Inexistentes.		
Espaços Verdes:	Inexistentes.		
Âmbito:	Religioso.		
III. Observações			
Esta Ermida tem como Santa Padroeira Nossa Senhora da Piedade, a sua festa realizasse no segundo domingo de setembro. Durante o resto do ano a Ermida permanece fechada. A construção desta Ermida terá sido no início do século XVIII, tendo a mesma ficado destruída aquando da crise sísmica de 1964. Alguns anos mais tarde ela foi reconstruída, tendo sido inaugurada no ano 1986.			





Ficha de Caracterização

I. Identificação		Ficha n.º: VLS_EQ_A_C_9	
1.1. Freguesia: Velas		1.2. Data de Construção: 1921	
1.3. Localização: Beira		1.4. Artigo Matricial: -----	
1.5. Tipologia: Ermida de Nossa Senhora de Lourdes		1.6. Inserção Urbana: Ultraperiférica	
1.7. Proprietário do imóvel: Particular			
1.8. Referências cartográficas: Datum Graciosa		X: 395054	Y: 4283874
1.9. Condicionantes em PDM: Espaços Urbanos			
1.10. Foto:		1.11. Planta de Localização:	
			
II. Descrição			
Estado de Conservação:		Bom.	
Acessibilidades:		Inexistentes.	
Estacionamento:		Nas imediações.	
Infra-estruturas:		Inexistentes.	
Espaços Verdes:		Inexistentes.	
Âmbito:		Religioso.	
III. Observações			
Esta Ermida tem como Santa Padroeira Nossa Senhora de Lurdes, a sua festa já não se realiza há muitos anos. A Ermida está sempre fechada.			





Ficha de Caracterização

I. Identificação		Ficha n.º: VLS_EQ_A_C_10	
1.1. Freguesia: Velas		1.2. Data de Construção: -----	
1.3. Localização: Terreiro da Macela		1.4. Artigo Matricial: -----	
1.5. Tipologia: Ermida de Santo Antão		1.6. Inserção Urbana: Ultraperiférica	
1.7. Proprietário do imóvel: Paróquia da Beira			
1.8. Referências cartográficas: Datum Graciosa		X: 395871	Y: 4285120
			Z: 403
1.9. Condicionantes em PDM: Espaços Agrícolas de Uso Arável ou Ocasional			
1.10. Foto:		1.11. Planta de Localização:	
			
II. Descrição			
Estado de Conservação:	Bom.		
Acessibilidades:	Ao nível do pavimento.		
Estacionamento:	Nas imediações.		
Infra-estruturas:	Inexistentes.		
Espaços Verdes:	Inexistentes.		
Âmbito:	Religioso.		
III. Observações			
Esta Ermida tem como Santo Padroeiro Santo Antão, a sua festa realizasse na segunda-feira seguinte à festa de Santa Ana (último domingo de Julho). O resto do ano a Ermida permanece fechada.			





Ficha de Caracterização

I. Identificação		Ficha n.º: VLS_EQ_A_C_11	
1.1. Freguesia: Velas	1.2. Data de Construção: -----		
1.3. Localização: Largo das Almas	1.4. Artigo Matricial: -----		
1.5. Tipologia: Império	1.6. Inserção Urbana: Centro		
1.7. Proprietário do imóvel: Particular			
1.8. Referências cartográficas: Datum Graciosa	X: 394800	Y: 4282259	Z: 36
1.9. Condicionantes em PDM: Espaços Urbanos			
1.10. Foto:		1.11. Planta de Localização:	
			
II. Descrição			
Estado de Conservação:	Bom.		
Acessibilidades:	Ao nível do pavimento (acesso lateral).		
Estacionamento:	Nas imediações.		
Infra-estruturas:	Rede elétrica, rede de águas, rede de esgotos.		
Espaços Verdes:	Jardim.		
Âmbito:	Religioso.		
III. Observações			
<p>Este equipamento era a Ermida das Almas, como o passar dos anos, e como os seus proprietários não faziam manutenção à mesma, a Comissão do Espírito Santo do Canto decidiu reconstruí-la, e fazer aqui o seu império (até então tinham um império móvel) isto ter-se-á dado por volta da década de 50. O espaço é utilizado apenas por altura das festas do Espírito Santo. A tradição diz que o mordomo deve oferecer 25 esmolas (carne, pão e vinho) e os casteis (2 pães de massa e uma rosquilha grande), bem como oferecer as tradicionais sopas, alcatra, arroz doce, doces regionais, sumos e vinho. A comissão enfeita a rua durante o fim-de-semana e nela fazem um arraial, no domingo à noite distribuem-se bolos de véspera por todas as pessoas que estão na festa, bem como sumos e vinho.</p>			





Ficha de Caracterização

I. Identificação		Ficha n.º: VLS_EQ_A_C_12	
1.1. Freguesia: Velas		1.2. Data de Construção: 2008	
1.3. Localização: Rua do Corpo Santo		1.4. Artigo Matricial: 1470	
1.5. Tipologia: Império do Bairro da Conceição		1.6. Inserção Urbana: Centro	
1.7. Proprietário do imóvel: Associação do Império do Bairro da Conceição			
1.8. Referências cartográficas: Datum Graciosa		X: 394874	Y: 4281955
1.9. Condicionantes em PDM: Espaços Urbanos			
1.10. Foto:		1.11. Planta de Localização:	
			
II. Descrição			
Estado de Conservação:		Bom.	
Acessibilidades:		Ao nível do pavimento.	
Estacionamento:		Nas imediações.	
Infra-estruturas:		Rede elétrica, rede de águas, rede de esgotos.	
Espaços Verdes:		Inexistentes.	
Âmbito:		Religioso.	
III. Observações			
Este equipamento foi construído para ser utilizado por altura das festas do Espírito Santo, mais concretamente na semana da trindade o mesmo é constituído por 3 salões, instalações sanitárias e cozinha. A tradição diz que o mordomo deve oferecer 25 esmolas (carne, pão e vinho) e os casteis (2 pães de massa e uma rosquiha grande). A associação enfeita a rua durante o fim-de-semana e nela fazem um arraial, no domingo à noite distribuem-se bolos de véspera por todas as pessoas que estão na festa, bem como vinho. Durante o resto do ano as instalações costumam ser cedido a instituições e particulares para diversas festividades.			





Ficha de Caracterização

I. Identificação		Ficha n.º: VLS_EQ_A_C_13	
1.1. Freguesia: Velas		1.2. Data de Construção: 1993	
1.3. Localização: Rua Rui de Mendonça		1.4. Artigo Matricial: -----	
1.5. Tipologia: Império da Quinta-feira da Santíssima Trindade		1.6. Inserção Urbana: Centro	
1.7. Proprietário do imóvel: Irmãos do Império da Quinta-feira da Santíssima Trindade			
1.8. Referências cartográficas: Datum Graciosa		X: 394726	Y: 4281955 Z: 17
1.9. Condicionantes em PDM: Espaços Urbanos			
1.10. Foto:		1.11. Planta de Localização:	
			
II. Descrição			
Estado de Conservação:		Bom.	
Acessibilidades:		Inexistentes.	
Estacionamento:		Nas imediações.	
Infra-estruturas:		Rede elétrica, rede de águas, rede de esgotos.	
Espaços Verdes:		Inexistentes.	
Âmbito:		Religioso.	
III. Observações			
Este equipamento foi construído para ser utilizado por altura das festas do Espírito Santo, mais concretamente na semana da Santíssima Trindade é constituído por salão, instalações sanitárias e cozinha com fornos de lenha. A tradição diz que na quinta-feira deve ser oferecido às pessoas as tradicionais sopas e carne cozida, bem como sumos e vinho. A comissão dos irmãos enfeita a rua durante o fim-de-semana e nela fazem um arraial, no domingo à noite distribuem-se bolos de véspera por todas as pessoas que estão na festa. Durante o resto do ano as instalações ficam fechadas.			





Ficha de Caracterização

I. Identificação		Ficha n.º: VLS_EQ_A_C_14	
1.1. Freguesia: Velas	1.2. Data de Construção: 1829		
1.3. Localização: Largo da Relva, Beira	1.4. Artigo Matricial: 831		
1.5. Tipologia: Império	1.6. Inserção Urbana: Ultraperiférica		
1.7. Proprietário do imóvel: Paróquia da Beira			
1.8. Referências cartográficas: Datum Graciosa	X: 394765	Y: 4284179	Z: 289
1.9. Condicionantes em PDM: Espaços Urbanos			
1.10. Foto:		1.11. Planta de Localização:	
			
II. Descrição			
Estado de Conservação:	Bom.		
Acessibilidades:	Ao nível do pavimento.		
Estacionamento:	Nas imediações.		
Infra-estruturas:	Rede elétrica, rede de águas, rede de esgotos.		
Espaços Verdes:	Inexistentes.		
Âmbito:	Religioso.		
III. Observações			
Este equipamento é utilizado apenas na altura do Espírito Santo, aqui é oferecido aos convidados, vinho e sumos, massa cevada e sopas com carne cozida, alcatra e papas de arroz. Durante a tarde são distribuídos doces aos convidados. Neste lugar da Beira existe a tradição dos foliões, que percorrem o recinto da festa a cantar e tocar tambor, com as comidas e bebidas que depois são oferecidas dentro do império.			




Ficha de Caracterização

I. Identificação		Ficha n.º: VLS_EQ_A_C_15	
1.1. Freguesia: Velas		1.2. Data de Construção: -----	
1.3. Localização: Largo da Relva, Beira		1.4. Artigo Matricial: -----	
1.5. Tipologia: Copeira		1.6. Inserção Urbana: Ultraperiférica	
1.7. Proprietário do imóvel: Irmandade do Espírito Santo da Relva			
1.8. Referências cartográficas: Datum Graciosa		X: 394806	Y: 4284172
1.9. Condicionantes em PDM: Espaços Urbanos			
1.10. Foto:		1.11. Planta de Localização:	
			
II. Descrição			
Estado de Conservação:	Bom.		
Acessibilidades:	Ao nível do pavimento.		
Estacionamento:	Nas imediações.		
Infra-estruturas:	Rede elétrica, rede de águas, rede de esgotos.		
Espaços Verdes:	Inexistentes.		
Âmbito:	Religioso.		
III. Observações			
Este equipamento é utilizado apenas na altura do Espírito Santo, é oferecido aos convidados, vinho e sumos, queijo, bolo de véspera, massa cevada e tremoços. Aqui também são entregues os bolos de véspera que depois são distribuídos pelas pessoas que estão no arraial.			





Ficha de Caracterização

I. Identificação		Ficha n.º: VLS_EQ_A_C_16	
1.1. Freguesia: Velas		1.2. Data de Construção: -----	
1.3. Localização: Estrada Regional, Beira		1.4. Artigo Matricial: -----	
1.5. Tipologia: Copeira		1.6. Inserção Urbana: Ultraperiférica	
1.7. Proprietário do imóvel: Associação do Espírito Santo			
1.8. Referências cartográficas: Datum Graciosa		X: 395091	Y: 4283884
1.9. Condicionantes em PDM: Espaços Urbanos			
1.10. Foto:		1.11. Planta de Localização:	
			
II. Descrição			
Estado de Conservação:	Bom.		
Acessibilidades:	Ao nível do pavimento.		
Estacionamento:	Nas imediações.		
Infra-estruturas:	Rede elétrica, rede de águas, rede de esgotos.		
Espaços Verdes:	Inexistentes.		
Âmbito:	Religioso.		
III. Observações			
Este equipamento é utilizado apenas na altura do Espírito Santo, aqui é oferecido aos convidados, vinho e sumos, queijo, bolo de véspera, massa cevada e tremoços. Aqui também são entregues os bolos de véspera que depois são distribuídos pelas pessoas que estão no arraial.			





Ficha de Caracterização

I. Identificação		Ficha n.º: VLS_EQ_A_C_17	
1.1. Freguesia: Velas		1.2. Data de Construção: -----	
1.3. Localização: Rua do Corpo Santo		1.4. Artigo Matricial: -----	
1.5. Tipologia: Centro Paroquial das Velas		1.6. Inserção Urbana: Centro	
1.7. Proprietário do imóvel: Região Autónoma dos Açores/Paróquia de Velas			
1.8. Referências cartográficas: Datum Graciosa		X: 394817	Y: 4281996
1.9. Condicionantes em PDM: Espaços Urbanos		Z: 16	
1.10. Foto:		1.11. Planta de Localização:	
			
II. Descrição			
Estado de Conservação:	Bom.		
Acessibilidades:	Ao nível do pavimento.		
Estacionamento:	Nas imediações.		
Infra-estruturas:	Rede elétrica, rede de águas, rede de esgotos.		
Espaços Verdes:	Inexistentes.		
Âmbito:	Religioso.		
III. Observações			
Este equipamento é composto por duas valências, o rés-do-chão pertence, à paróquia de velas, e é lá que ensinam catequese, o piso 1 na altura da sua construção era destinado a residência das freiras que prestavam assistência no centro de saúde, no entretanto foi cedido ao Agrupamento de Escuteiros 771 de Velas.			





Ficha de Caracterização

I. Identificação		Ficha n.º: VLS_EQ_A_C_18	
1.1. Freguesia: Velas		1.2. Data de Construção: -----	
1.3. Localização: Canada de Santana, Beira		1.4. Artigo Matricial: 902	
1.5. Tipologia: Centro Paroquial		1.6. Inserção Urbana: Ultraperiférica	
1.7. Proprietário do imóvel: Paróquia da Beira			
1.8. Referências cartográficas: Datum Graciosa		X: 394932	Y: 42846019
1.9. Condicionantes em PDM: Espaços Urbanos			
1.10. Foto:		1.11. Planta de Localização:	
			
II. Descrição			
Estado de Conservação:		Bom.	
Acessibilidades:		Inexistentes.	
Estacionamento:		Nas imediações.	
Infra-estruturas:		Rede elétrica, rede de águas, rede de esgotos.	
Espaços Verdes:		Inexistentes.	
Âmbito:		Religioso.	
III. Observações			
Este equipamento é utilizado para ensinar a catequese, e para as reuniões da Comissão da Igreja.			



Ficha de Caracterização

I. Identificação		Ficha n.º: VLS_EQ_A_C_19	
1.1. Freguesia: Velas		1.2. Data de Construção: 1998	
1.3. Localização: Largo da Relva, Beira		1.4. Artigo Matricial: -----	
1.5. Tipologia: Casa do Espírito Santo		1.6. Inserção Urbana: Ultraperiférica	
1.7. Proprietário do imóvel: Irmandade do Espírito Santo da Relva			
1.8. Referências cartográficas: Datum Graciosa		X: 394808	Y: 4284198 Z: 291
1.9. Condicionantes em PDM: Espaços Urbanos			
1.10. Foto:		1.11. Planta de Localização:	
			
II. Descrição			
Estado de Conservação:	Bom.		
Acessibilidades:	Rampa.		
Estacionamento:	Nas imediações.		
Infra-estruturas:	Rede elétrica, rede de águas, rede de esgotos.		
Espaços Verdes:	Jardim.		
Âmbito:	Religioso.		
III. Observações			
Este equipamento é utilizado principalmente por altura do Espírito Santo, o mesmo é composto por um salão, instalações sanitárias, salas de apoio e cozinha. Aqui são confeccionadas as sopas, e cozido no forno de lenha o pão e a massa cevada, bem como assada a alcatra, que depois são oferecidas aos convidados.			





Ficha de Caracterização

I. Identificação		Ficha n.º: VLS_EQ_A_C_20	
1.1. Freguesia: Velas		1.2. Data de Construção: -----	
1.3. Localização: Estrada Regional, Beira		1.4. Artigo Matricial: -----	
1.5. Tipologia: Associação do Espírito Santo		1.6. Inserção Urbana: Ultraperiférica	
1.7. Proprietário do imóvel: Associação do Espiro Santo da Beira – Lado da Ribeira			
1.8. Referencias cartográficas: Datum Graciosa		X: 395089	Y: 4283886
1.9. Condicionantes em PDM: Espaços Urbanos			
1.10. Foto:		1.11. Planta de Localização:	
			
II. Descrição			
Estado de Conservação:		Bom.	
Acessibilidades:		Ao nível do pavimento.	
Estacionamento:		Nas imediações.	
Infra-estruturas:		Rede elétrica, rede de águas, rede de esgotos.	
Espaços Verdes:		Inexistentes.	
Âmbito:		Religioso.	
III. Observações			
Este equipamento é utilizado apenas por altura do Espírito Santo, aqui são confeccionadas as sopas, e cozido no forno de lenha o pão e a massa cevada, bem como assada a alcatra, depois as mesmas são servidas aos convidados no salão de festas da casa do povo, e durante a tarde numa sala contígua à cozinha.			





Ficha de Caracterização

I. Identificação		Ficha n.º: VLS_EQ_A_C_21	
1.1. Freguesia: Velas		1.2. Data de Construção: 1999	
1.3. Localização: Rua dos Emigrantes, Entre Morros		1.4. Artigo Matricial: -----	
1.5. Tipologia: Salão do Reino das Testemunhas do Jeová		1.6. Inserção Urbana: Periférica	
1.7. Proprietário do imóvel: Associação Regional Açores Testemunhas do Jeová			
1.8. Referências cartográficas: Datum Graciosa		X: 394133	Y: 4282772 Z: 42
1.9. Condicionantes em PDM: Espaços Urbanizáveis			
1.10. Foto:		1.11. Planta de Localização:	
			
II. Descrição			
Estado de Conservação:	Bom.		
Acessibilidades:	Inexistentes.		
Estacionamento:	Nas imediações.		
Infra-estruturas:	Rede elétrica, rede de águas, rede de esgotos, rede de ited.		
Espaços Verdes:	Jardim.		
Âmbito:	Religioso.		
III. Observações			
Este equipamento desenvolve-se em dois pisos, sendo que o piso inferior, é composto por auditório, sala de reuniões, e instalações sanitárias, no piso superior, existe uma moradia de apoio, para os membros de fora da ilha. São realizadas 2 reuniões semanais, uma à quarta-feira às 20.00 horas e a outra ao domingo às 10.00 horas, frequentam este espaço cerca de 32 pessoas.			





Ficha de Caracterização

I. Identificação		Ficha n.º: VLS_EQ_D_22	
1.1. Freguesia: Velas	1.2. Data de Construção: 1838		
1.3. Localização: Rua do Cemitério	1.4. Artigo Matricial: -----		
1.5. Tipologia: Cemitério	1.6. Inserção Urbana: Centro		
1.7. Proprietário do imóvel: Município de Velas			
1.8. Referências cartográficas: Datum Graciosa	X: 394788	Y: 4281912	Z: 11
1.9. Condicionantes em PDM: Espaços Urbanos			
1.10. Foto:		1.11. Planta de Localização:	
			
II. Descrição			
Estado de Conservação:	Bom.		
Acessibilidades:	Ao nível do pavimento.		
Estacionamento:	Nas imediações.		
Infra-estruturas:	Rede de águas.		
Espaços Verdes:	Inexistentes.		
Âmbito:	Religioso.		
III. Observações			
Equipamento fúnebre/religioso, com capacidade de 428 campas, das quais 358 se encontram ocupadas. Este equipamento tem sido alvo de beneficiações aos longos dos últimos anos.			





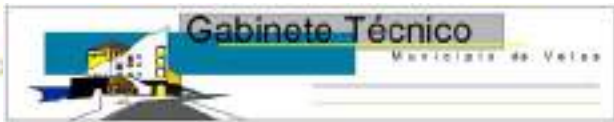
Ficha de Caracterização

I. Identificação		Ficha n.º: VLS_EQ_D_23	
1.1. Freguesia: Velas		1.2. Data de Construção: 1968	
1.3. Localização: Canto dos Sabugos		1.4. Artigo Matricial: 1189	
1.5. Tipologia: Cemitério		1.6. Inserção Urbana: Ultraperiférica	
1.7. Proprietário do imóvel: Junta de Freguesia			
1.8. Referências cartográficas: Datum Graciosa		X: 395495	Y: 4283693 Z: 313
1.9. Condicionantes em PDM: Espaços Agrícolas de Uso Arável Permanente ou Ocasional			
1.10. Foto:		1.11. Planta de Localização:	
			
II. Descrição			
Estado de Conservação:	Bom.		
Acessibilidades:	Ao nível do pavimento.		
Estacionamento:	Nas imediações.		
Infra-estruturas:	Rede de águas.		
Espaços Verdes:	Inexistentes.		
Âmbito:	Religioso.		
III. Observações			
Equipamento fúnebre/religioso, com capacidade de 182 campas, das quais 81 se encontram ocupadas. Este equipamento tem sido alvo de beneficiação e ampliação ao longo dos anos.			



Ficha de Caracterização



I. Identificação		Ficha n.º: VLS_EQ_D_24	
1.1. Freguesia: Velas		1.2. Data de Construção: 1997	
1.3. Localização: Avenida da Conceição		1.4. Artigo Matricial: 1276	
1.5. Tipologia: Casa Funerária		1.6. Inserção Urbana: Centro	
1.7. Proprietário do imóvel: Município de Velas			
1.8. Referências cartográficas: Datum Graciosa		X: 394831	Y: 4281885
1.9. Condicionantes em PDM: Espaços Urbanos			
1.10. Foto:		1.11. Planta de Localização:	
			
II. Descrição			
Estado de Conservação:	Bom.		
Acessibilidades:	Ao nível do pavimento.		
Estacionamento:	Nas imediações.		
Infra-estruturas:	Rede elétrica, rede de águas, rede de esgotos, rede de ited.		
Espaços Verdes:	Jardim.		
Âmbito:	Fúnebre.		
III. Observações			
Este equipamento, é constituído por sala de velação, cozinha, instalações sanitárias, sala de preparação de cadáveres, e garagem.			



Equipamentos Diversos





Ficha de Caracterização

I. Identificação		Ficha n.º: VLS_EQ_D_1	
1.1. Freguesia: Velas		1.2. Data de Construção: 2000	
1.3. Localização: Canavial		1.4. Artigo Matricial: -----	
1.5. Tipologia: Miradouro da Canavial		1.6. Inserção Urbana: Ultraperiférica	
1.7. Proprietário do imóvel: Governo Regional dos Açores			
1.8. Referências cartográficas: Datum Graciosa		X: 394332	Y: 4283028
			Z: 166
1.9. Condicionantes em PDM: Espaços Florestais de Proteção			
1.10. Foto:		1.11. Planta de Localização:	
			
II. Descrição			
Estado de Conservação:	Razoável.		
Acessibilidades:	Ao nível do pavimento.		
Estacionamento:	Nas imediações.		
Infra-estruturas:	Inexistentes.		
Espaços Verdes:	Jardim.		
Âmbito:	Turístico.		
III. Observações			
Este equipamento, foi construído no ano 2000, dele temos uma vista privilegiada sobre a zona de Entre Morros.			




Ficha de Caracterização

I. Identificação		Ficha n.º: VLS_EQ_D_2	
1.1. Freguesia: Velas		1.2. Data de Construção: 1971	
1.3. Localização: Cruzes		1.4. Artigo Matricial: -----	
1.5. Tipologia: Miradouro das Cruzes		1.6. Inserção Urbana: Periférica	
1.7. Proprietário do imóvel: Governo Regional dos Açores			
1.8. Referências cartográficas: Datum Graciosa		X: 394413	Y: 4282646
			Z: 105
1.9. Condicionantes em PDM: Espaços Florestais de Proteção			
1.10. Foto:		1.11. Planta de Localização:	
			
II. Descrição			
Estado de Conservação:	Razoável.		
Acessibilidades:	Ao nível do pavimento.		
Estacionamento:	Inexistente.		
Infra-estruturas:	Inexistentes.		
Espaços Verdes:	Elemento arbóreo.		
Âmbito:	Turístico.		
III. Observações			
Este equipamento, foi construído no ano 1969, dele temos uma vista privilegiada sobre a Vila das Velas.			





Ficha de Caracterização

I. Identificação		Ficha n.º: VLS_EQ_D_3	
1.1. Freguesia: Velas		1.2. Data de Construção: 1878	
1.3. Localização: Avenida 19 de Outubro		1.4. Artigo Matricial: -----	
1.5. Tipologia: Chafariz		1.6. Inserção Urbana: Periférica	
1.7. Proprietário do imóvel: Governo Regional dos Açores			
1.8. Referencias cartográficas: Datum Graciosa		X: 394708	Y: 4282302 Z: 53
1.9. Condicionantes em PDM: Espaços Urbanos			
1.10. Foto:		1.11. Planta de Localização:	
			
II. Descrição			
Estado de Conservação:	Razoável.		
Acessibilidades:	Ao nível do pavimento.		
Estacionamento:	Inexistente.		
Infra-estruturas:	Rede de águas, rede de esgotos.		
Espaços Verdes:	Inexistentes.		
Âmbito:	Abastecimento público de água.		
III. Observações			
Este equipamento foi construído em alvenaria de pedra rebocada e pintada, exceto o tanque quadrado, a base com o plinto, os cunhais, a cornija com a faixa, o pináculo e os elementos em relevo no pano de fundo, que são em cantaria à vista. O chafariz está inserido no centro de um recesso feito e alvenaria de blocos, rebocada e pintada de branco, com juntas avivadas a cinzento escuro.			





Ficha de Caracterização

I. Identificação		Ficha n.º: VLS_EQ_D_4	
1.1. Freguesia: Velas	1.2. Data de Construção: -----		
1.3. Localização: Rua dos Degraus	1.4. Artigo Matricial: -----		
1.5. Tipologia: Chafariz	1.6. Inserção Urbana: Periférica		
1.7. Proprietário do imóvel: Município de Velas			
1.8. Referências cartográficas: Datum Graciosa	X: 394835	Y: 4282337	Z: 82
1.9. Condicionantes em PDM: Espaços Urbanos			
1.10. Foto:	1.11. Planta de Localização:		
			
II. Descrição			
Estado de Conservação:	Razoável.		
Acessibilidades:	Ao nível do pavimento.		
Estacionamento:	Inexistente.		
Infra-estruturas:	Rede de águas, rede de esgotos.		
Espaços Verdes:	Inexistentes.		
Âmbito:	Abastecimento público de água.		
III. Observações			
Este equipamento foi construído em alvenaria de pedra rebocada e pintada, exceto o tanque e o elemento onde se insere a torneira que são em cantaria à vista.			





Ficha de Caracterização

I. Identificação		Ficha n.º: VLS_EQ_D_5	
1.1. Freguesia: Velas		1.2. Data de Construção: -----	
1.3. Localização: Caminho dos Cavalos		1.4. Artigo Matricial: -----	
1.5. Tipologia: Chafariz		1.6. Inserção Urbana: Ultraperiférica	
1.7. Proprietário do imóvel: Município de Velas			
1.8. Referências cartográficas: Datum Graciosa		X: 394770	Y: 4282655
			Z: 165
1.9. Condicionantes em PDM: Espaços Florestais de Proteção			
1.10. Foto:		1.11. Planta de Localização:	
			
II. Descrição			
Estado de Conservação:	Bom.		
Acessibilidades:	Ao nível do pavimento.		
Estacionamento:	Nas imediações.		
Infra-estruturas:	Rede de águas, rede de esgotos.		
Espaços Verdes:	Inexistentes.		
Âmbito:	Abastecimento público de água.		
III. Observações			
Este equipamento foi construído em alvenaria de pedra rebocada e pintada, exceto o tanque quadrado, a base com o plinto, os cunhais, a cornija com a faixa, e o elemento em relevo no pano de fundo, que são em cantaria à vista.			





Ficha de Caracterização

I. Identificação		Ficha n.º: VLS_EQ_D_6	
1.1. Freguesia: Velas		1.2. Data de Construção: 1883	
1.3. Localização: Estrada Regional - Beira		1.4. Artigo Matricial: -----	
1.5. Tipologia: Chafariz e Poços de Lavar		1.6. Inserção Urbana: Ultraperiférica	
1.7. Proprietário do imóvel: Governo Regional dos Açores			
1.8. Referências cartográficas: Datum Graciosa		X: 395104	Y: 4283887
1.9. Condicionantes em PDM: Espaços Urbanos		Z: 295	
1.10. Foto:		1.11. Planta de Localização:	
			
II. Descrição			
Estado de Conservação:	Bom.		
Acessibilidades:	Inexistentes.		
Estacionamento:	Nas imediações.		
Infra-estruturas:	Rede de águas, rede de esgotos.		
Espaços Verdes:	Inexistentes.		
Âmbito:	Abastecimento público de água.		
III. Observações			
<p>Este equipamento é constituído por chafariz e poços de lavar. O chafariz foi construído em alvenaria de pedra rebocada e pintada, exceto o topo do tanque quadrado, a base com o plinto, os cunhais, a cornija com a faixa, e os elementos em relevo no pano de fundo, que são em cantaria à vista. Deveria ser colocado painel informativo/explicativo, sobre a atividade exercida nestes poços de lavar.</p>			





Ficha de Caracterização

I. Identificação		Ficha n.º: VLS_EQ_D_7	
1.1. Freguesia: Velas		1.2. Data de Construção: 1883	
1.3. Localização: Largo da Relva, Beira		1.4. Artigo Matricial: -----	
1.5. Tipologia: Chafariz		1.6. Inserção Urbana: Ultraperiférica	
1.7. Proprietário do imóvel: Governo Regional dos Açores			
1.8. Referências cartográficas: Datum Graciosa		X: 394814	Y: 4284191 Z: 287
1.9. Condicionantes em PDM: Espaços Urbanos			
1.10. Foto:		1.11. Planta de Localização:	
			
II. Descrição			
Estado de Conservação:	Bom.		
Acessibilidades:	Ao nível do pavimento.		
Estacionamento:	Nas imediações.		
Infra-estruturas:	Rede de águas, rede de esgotos.		
Espaços Verdes:	Inexistentes.		
Âmbito:	Abastecimento público de água.		
III. Observações			
Este equipamento foi construído em alvenaria de pedra rebocada e pintada, exceto o topo do tanque quadrado, a base com o plinto, os cunhais, a cornija com a faixa, e os elementos em relevo no pano de fundo, que são em cantaria à vista.			



Ficha de Caracterização

I. Identificação		Ficha n.º: VLS_EQ_D_8	
1.1. Freguesia: Velas		1.2. Data de Construção: 1876	
1.3. Localização: São Pedro		1.4. Artigo Matricial: -----	
1.5. Tipologia: Chafariz e Poços de Lavar		1.6. Inserção Urbana: Ultraperiférica	
1.7. Proprietário do imóvel: Governo Regional dos Açores			
1.8. Referências cartográficas: Datum Graciosa		X: 394313	Y: 4283367 Z: 149
1.9. Condicionantes em PDM: Espaços Urbanos			
1.10. Foto:		1.11. Planta de Localização:	
			
II. Descrição			
Estado de Conservação:	Bom.		
Acessibilidades:	Ao nível do pavimento.		
Estacionamento:	Nas imediações.		
Infra-estruturas:	Rede de águas, rede de esgotos.		
Espaços Verdes:	Inexistentes.		
Âmbito:	Abastecimento público de água.		
III. Observações			
Este equipamento é constituído por chafariz e poços de lavar. O chafariz foi construído em alvenaria de pedra rebocada e pintada, exceto o tanque quadrado, a base com o plinto, os cunhais, a cornija com a faixa, e o elemento em relevo no pano de fundo, que são em cantaria à vista. O chafariz está inserido no centro de um recesso feito e alvenaria de pedra com as juntas argamassadas e avivadas de branco.			





Ficha de Caracterização

I. Identificação		Ficha n.º: VLS_EQ_D_9	
1.1. Freguesia: Velas		1.2. Data de Construção: -----	
1.3. Localização: Avenida 19 de Outubro		1.4. Artigo Matricial: -----	
1.5. Tipologia: Fonte		1.6. Inserção Urbana: Periférica	
1.7. Proprietário do imóvel: Particular			
1.8. Referências cartográficas: Datum Graciosa		X: 394714	Y: 4282315
1.9. Condicionantes em PDM: Espaços Urbanos			
1.10. Foto:		1.11. Planta de Localização:	
			
II. Descrição			
Estado de Conservação:	Razoável.		
Acessibilidades:	Ao nível do pavimento.		
Estacionamento:	Inexistente.		
Infra-estruturas:	Rede de águas, rede de esgotos.		
Espaços Verdes:	Jardim.		
Âmbito:	Fonte.		
III. Observações			
Este equipamento foi executado em alvenaria de blocos, rebocada e pintada, a parte do poço foi revestida com pedra bem aparelhada. O pináculo é elevado, em que a água sai em repuxo. A meio do pináculo, tem uns elementos em pedra, com o desenho da Cruz de Cristo em relevo.			



Ficha de Caracterização

I. Identificação		Ficha n.º: VLS_EQ_D_10	
1.1. Freguesia: Velas		1.2. Data de Construção: -----	
1.3. Localização: Rua Conselheiro Dr. José Pereira		1.4. Artigo Matricial: -----	
1.5. Tipologia: Fonte		1.6. Inserção Urbana: Centro	
1.7. Proprietário do imóvel: Governo Regional dos Açores			
1.8. Referências cartográficas: Datum Graciosa		X: 395132	Y: 4281927 Z: 12
1.9. Condicionantes em PDM: Espaços Urbanos			
1.10. Foto:		1.11. Planta de Localização:	
			
II. Descrição			
Estado de Conservação:		Razoável.	
Acessibilidades:		Ao nível do pavimento.	
Estacionamento:		Inexistente.	
Infra-estruturas:		Rede de águas, rede de esgotos.	
Espaços Verdes:		Inexistentes.	
Âmbito:		Fonte.	
III. Observações			
Este equipamento foi construído em azulejos com pinturas alusivas à Vila da das Velas e blocos refratários, rematado com madeira de criptoméria queimada, o poço é rematado com pedrinhas de basalto queimadas. A torneira está inserida numa peça de basalto com o formato de cauda de baleia. Este equipamento foi projetado pelo artista Seixas Peixoto.			





Ficha de Caracterização

I. Identificação		Ficha n.º: VLS_EQ_D_11	
1.1. Freguesia: Velas		1.2. Data de Construção: 2012	
1.3. Localização: Largo da Relva, Beira		1.4. Artigo Matricial: -----	
1.5. Tipologia: Instalações Sanitárias, Poços de Lavar e Abrigo		1.6. Inserção Urbana: Ultraperiférica	
1.7. Proprietário do imóvel: Junta de Freguesia			
1.8. Referências cartográficas: Datum Graciosa		X: 394812	Y: 4284189
1.9. Condicionantes em PDM: Espaços Urbanos			
1.10. Foto:		1.11. Planta de Localização:	
			
II. Descrição			
Estado de Conservação:	Bom.		
Acessibilidades:	Ao nível do pavimento.		
Estacionamento:	Nas imediações.		
Infra-estruturas:	Rede de águas, rede de esgotos.		
Espaços Verdes:	Inexistentes.		
Âmbito:	Recreativo.		
III. Observações			
Este equipamento foi construído no ano 2012, é constituído por instalações sanitárias, masculinas, femininas e para pessoas com mobilidade condicionada, um abrigo para espera de autocarros, e ainda uma zona de poços de lavagem onde foi colocado um painel de azulejos, alusivo às tradições antigas.			





Ficha de Caracterização

I. Identificação		Ficha n.º: VLS_EQ_D_12	
1.1. Freguesia: Velas		1.2. Data de Construção: -----	
1.3. Localização: Terreiro da Macela		1.4. Artigo Matricial: -----	
1.5. Tipologia: Instalações Sanitárias, Chafariz, Bar e Churrasqueiras		1.6. Inserção Urbana: Ultraperiférica	
1.7. Proprietário do imóvel: Junta de Freguesia			
1.8. Referências cartográficas: Datum Graciosa		X: 395849	Y: 4285093 Z: 398
1.9. Condicionantes em PDM: Espaços Agrícolas de Uso Arável Permanente ou Ocasional			
1.10. Foto:		1.11. Planta de Localização:	
			
II. Descrição			
Estado de Conservação:	Bom.		
Acessibilidades:	Ao nível do pavimento.		
Estacionamento:	Nas imediações.		
Infra-estruturas:	Rede de águas, rede de esgotos.		
Espaços Verdes:	Nas imediações.		
Âmbito:	Recreativo.		
III. Observações			
Este equipamento foi construído pela Junta de Freguesia, a fim de ser utilizado por altura das festas do Terreiro da Macela, é constituído por instalações sanitárias, masculino e feminino, 3 churrasqueiras, chafariz, e zona de bar.			





Ficha de Caracterização

I. Identificação		Ficha n.º: VLS_EQ_D_13	
1.1. Freguesia: Velas	1.2. Data de Construção: 1999		
1.3. Localização: Preguiça	1.4. Artigo Matricial: 1347		
1.5. Tipologia: Balneários	1.6. Inserção Urbana: Periférica		
1.7. Proprietário do imóvel: Município de Velas			
1.8. Referências cartográficas: Datum Graciosa	X: 394393	Y: 4282143	Z: 9
1.9. Condicionantes em PDM: Orla Costeira			
1.10. Foto:		1.11. Planta de Localização:	
			
II. Descrição			
Estado de Conservação:	Bom.		
Acessibilidades:	Ao nível do pavimento.		
Estacionamento:	Nas imediações.		
Infra-estruturas:	Rede elétrica, rede de águas, rede de esgotos.		
Espaços Verdes:	Inexistentes.		
Âmbito:	Balnear.		
III. Observações			
Este equipamento é constituído por balneários masculino e feminino, e bar, tem sido alvo de remodelações e beneficiações ao longo dos anos. Este edifício está aberto apenas durante a época balnear.			




Ficha de Caracterização

I. Identificação		Ficha n.º: VLS_EQ_D_14	
1.1. Freguesia: Velas	1.2. Data de Construção: 1987		
1.3. Localização: Poça dos Frades	1.4. Artigo Matricial: 932		
1.5. Tipologia: Balneários	1.6. Inserção Urbana: Centro		
1.7. Proprietário do imóvel: Município de Velas			
1.8. Referências cartográficas: Datum Graciosa	X: 394791	Y: 4281851	Z: 2
1.9. Condicionantes em PDM: Orla Costeira			
1.10. Foto:		1.11. Planta de Localização:	
			
II. Descrição			
Estado de Conservação:	Bom.		
Acessibilidades:	Ao nível do pavimento.		
Estacionamento:	Nas imediações.		
Infra-estruturas:	Rede elétrica, rede de águas, rede de esgotos.		
Espaços Verdes:	Inexistentes.		
Âmbito:	Balnear.		
III. Observações			
Este equipamento é constituído por balneários masculino e feminino, e bar, tem sido alvo de remodelações e beneficiações ao longo dos anos. Este edifício está aberto apenas durante a época balnear.			



Ficha de Caracterização

I. Identificação		Ficha n.º: VLS_EQ_D_15	
1.1. Freguesia: Velas		1.2. Data de Construção: 2017	
1.3. Localização: Rua Cunha da Silveira		1.4. Artigo Matricial: 335	
1.5. Tipologia: Mercado Municipal		1.6. Inserção Urbana: Centro	
1.7. Proprietário do imóvel: Município de Velas			
1.8. Referências cartográficas: Datum Graciosa		X: 394917	Y: 4282092
1.9. Condicionantes em PDM: Espaços Urbanos			
1.10. Foto:		1.11. Planta de Localização:	
			
II. Descrição			
Estado de Conservação:		Bom.	
Acessibilidades:		Ao nível do pavimento.	
Estacionamento:		Nas imediações.	
Infra-estruturas:		Rede elétrica, rede de águas, rede de esgotos.	
Espaços Verdes:		Relvado.	
Âmbito:		Recreativo.	
III. Observações			
Este equipamento é constituído por 8 bancas de venda, zona ajardinada e parque infantil. Prevê-se que o mercado tenha uma utilização efetiva quinzenalmente.			





Ficha de Caracterização

I. Identificação		Ficha n.º: VLS_EQ_D_16	
1.1. Freguesia: Velas		1.2. Data de Construção: -----	
1.3. Localização: Rua Cunha da Silveira		1.4. Artigo Matricial: 375	
1.5. Tipologia: Edifício para Serviços		1.6. Inserção Urbana: Centro	
1.7. Proprietário do imóvel: Município de Velas			
1.8. Referências cartográficas: Datum Graciosa		X: 394933	Y: 4282118
1.9. Condicionantes em PDM: Espaços Urbanos			
1.10. Foto:		1.11. Planta de Localização:	
			
II. Descrição			
Estado de Conservação:		Bom.	
Acessibilidades:		Inexistentes.	
Estacionamento:		Nas imediações.	
Infra-estruturas:		Rede elétrica, rede de águas, rede de esgotos, rede de ited.	
Espaços Verdes:		Inexistentes.	
Âmbito:		Serviços.	
III. Observações			
Este equipamento possui varias valências, no rés-do-chão, está a sede da Adeliaçor, os restantes pisos são ocupados pela Radio Lumena.			





Ficha de Caracterização

I. Identificação		Ficha n.º: VLS_EQ_D_17	
1.1. Freguesia: Velas	1.2. Data de Construção: 1996		
1.3. Localização: Rua das Caravelas	1.4. Artigo Matricial: -----		
1.5. Tipologia: Lota	1.6. Inserção Urbana: Centro		
1.7. Proprietário do imóvel: Lotaçor			
1.8. Referências cartográficas: Datum Graciosa	X: 395109	Y: 4282037	Z: 8
1.9. Condicionantes em PDM: Espaços Urbanos			
1.10. Foto:		1.11. Planta de Localização:	
			
II. Descrição			
Estado de Conservação:	Bom.		
Acessibilidades:	Inexistentes.		
Estacionamento:	Nas imediações.		
Infra-estruturas:	Rede elétrica, rede de águas, rede de esgotos, rede de ited.		
Espaços Verdes:	Inexistentes.		
Âmbito:	Serviços.		
III. Observações			
Este equipamento apoia o setor piscícola, aqui é entregue todo o peixe capturado na nossa ilha, para posterior leilão. Trabalham neste edifício 4 funcionários, todos os dias exceto ao domingo.			





Ficha de Caracterização

I. Identificação		Ficha n.º: VLS_EQ_D_18	
1.1. Freguesia: Velas		1.2. Data de Construção: -----	
1.3. Localização: Rua Infante Dom Henrique		1.4. Artigo Matricial: -----	
1.5. Tipologia: Armazém do Sal		1.6. Inserção Urbana: Centro	
1.7. Proprietário do imóvel: Particular			
1.8. Referências cartográficas: Datum Graciosa		X: 395132	Y: 4282109
1.9. Condicionantes em PDM: Espaços Urbanos			
1.10. Foto:		1.11. Planta de Localização:	
			
II. Descrição			
Estado de Conservação:		Razoável.	
Acessibilidades:		Inexistentes.	
Estacionamento:		Nas imediações.	
Infra-estruturas:		Inexistentes.	
Espaços Verdes:		Inexistentes.	
Âmbito:		Armazém.	
III. Observações			
Este equipamento servia para depositar o sal que vinha em embarcações e depois era distribuído pela ilha.			





Ficha de Caracterização

I. Identificação		Ficha n.º: VLS_EQ_D_19	
1.1. Freguesia: Velas		1.2. Data de Construção: 1927	
1.3. Localização: Beira		1.4. Artigo Matricial: -----	
1.5. Tipologia: Cooperativa		1.6. Inserção Urbana: Ultraperiférica	
1.7. Proprietário do imóvel: Uniqueijo – União de Cooperativas de Lacticínios de S. Jorge			
1.8. Referências cartográficas: Datum Graciosa		X: 395543	Y: 4284231 Z: 330
1.9. Condicionantes em PDM: Espaços Agrícolas de Uso Arável Permanente ou Ocasional			
1.10. Foto:		1.11. Planta de Localização:	
			
II. Descrição			
Estado de Conservação:	Bom.		
Acessibilidades:	Ao nível do pavimento.		
Estacionamento:	Nas imediações.		
Infra-estruturas:	Rede elétrica, rede de águas, rede de esgotos, rede de ited.		
Espaços Verdes:	Inexistentes.		
Âmbito:	Armazém/Sede.		
III. Observações			
Este equipamento foi desativado no ano 2009, tendo toda a produção sido encaminhada para a União de Cooperativas. Atualmente o edifício serve de armazém da Uniqueijo, bem como, Sede da Confraria do Queijo de São Jorge. Está previsto adaptar estas instalações para o Museu do Queijo.			





Ficha de Caracterização

I. Identificação		Ficha n.º: VLS_EQ_D_20	
1.1. Freguesia: Velas		1.2. Data de Construção: 1991	
1.3. Localização: Beira		1.4. Artigo Matricial: -----	
1.5. Tipologia: Cooperativa		1.6. Inserção Urbana: Ultraperiférica	
1.7. Proprietário do imóvel: Uniqueijo – União de Cooperativas de Lacticínios de S. Jorge			
1.8. Referencias cartográficas: Datum Graciosa		X: 395572	Y: 4284383 Z: 337
1.9. Condicionantes em PDM: Espaços Agrícolas de Uso Arável Permanente ou Ocasional			
1.10. Foto:		1.11. Planta de Localização:	
			
II. Descrição			
Estado de Conservação:	Bom.		
Acessibilidades:	Ao nível do pavimento.		
Estacionamento:	Nas imediações.		
Infra-estruturas:	Rede elétrica, rede de águas, rede de esgotos, rede de ited.		
Espaços Verdes:	Zona ajardinada.		
Âmbito:	Unidade Fabril.		
III. Observações			
Este equipamento foi construído no ano 1991, na altura ele recebia e armazenava o queijo das várias cooperativas do concelho para posterior venda. No ano 2009, após a ampliação das instalações, toda a laboração do queijo passou a ser feita aqui, tendo as cooperativas das freguesias sido encerradas. Neste edifício trabalham cerca de 127 funcionários. O queijo aqui produzido tem obtido inúmeros prémios a nível nacional e internacional.			





Ficha de Caracterização

I. Identificação		Ficha n.º: VLS_EQ_D_21	
1.1. Freguesia: Velas		1.2. Data de Construção: 1928	
1.3. Localização: Morro Grande		1.4. Artigo Matricial: -----	
1.5. Tipologia: Vigia da Baleia		1.6. Inserção Urbana: Periférica	
1.7. Proprietário do imóvel: Particular			
1.8. Referencias cartográficas: Datum Graciosa		X: 393968	Y: 4282322 Z:
1.9. Condicionantes em PDM: Espaços Florestais de Proteção			
1.10. Foto:		1.11. Planta de Localização:	
			
II. Descrição			
Estado de Conservação:	Abandonado.		
Acessibilidades:	Inexistentes.		
Estacionamento:	Inexistente.		
Infra-estruturas:	Inexistentes.		
Espaços Verdes:	Nas imediações.		
Âmbito:	Posto de observação.		
III. Observações			
Este equipamento era utilizado como auxílio na localização das baleias, que eram caçadas pelos mestres baleeiros. Atualmente encontra-se sem qualquer uso e ao abandono. No entanto, continua a ser um local de eleição para obter um olhar privilegiado sobre o vasto oceano Atlântico.			



Ficha de Caracterização



I. Identificação		Ficha n.º: VLS_EQ_D_22	
1.1. Freguesia: Velas	1.2. Data de Construção: 2018		
1.3. Localização: Cais das Velas	1.4. Artigo Matricial: -----		
1.5. Tipologia: Gare Marítima	1.6. Inserção Urbana: Centro		
1.7. Proprietário do imóvel: Governo Regional dos Açores			
1.8. Referências cartográficas: Datum Graciosa	X: 395168	Y: 4281921	Z: 8
1.9. Condicionantes em PDM: Espaços Urbanos			
1.10. Foto:		1.11. Planta de Localização:	
			
II. Descrição			
Estado de Conservação:	Bom.		
Acessibilidades:	Inexistentes.		
Estacionamento:	Nas imediações.		
Infra-estruturas:	Rede elétrica, rede de águas, rede de esgotos, rede de ited.		
Espaços Verdes:	Inexistentes.		
Âmbito:	Serviços.		
III. Observações			
Este equipamento foi construído no local onde existia a antiga gare, a qual foi demolida, para posterior construção deste edifício mais adequado às necessidades atuais, prevê-se que o mesmo entre em funcionamento no início do ano 2018.			



Equipamentos Militares





Ficha de Caracterização

I. Identificação		Ficha n.º: VLS_EQ_MI_1	
1.1. Freguesia: Velas		1.2. Data de Construção: Século XVI	
1.3. Localização: Avenida da Conceição		1.4. Artigo Matricial: -----	
1.5. Tipologia: Forte de Nossa Senhora da Conceição		1.6. Inserção Urbana: Centro	
1.7. Proprietário do imóvel: Governo Regional dos Açores			
1.8. Referencias cartográficas: Datum Graciosa		X: 394858	Y: 4281874 Z: 10
1.9. Condicionantes em PDM: Espaços Urbanos			
1.10. Foto:		1.11. Planta de Localização:	
			
II. Descrição			
Estado de Conservação:	Razoável.		
Acessibilidades:	Ao nível do pavimento.		
Estacionamento:	Nas imediações.		
Infra-estruturas:	Inexistentes.		
Espaços Verdes:	Inexistentes.		
Âmbito:	Militar.		
III. Observações			
Este equipamento foi construído por volta do século XVI, um forte temporal e agitação marítima causaram sérios danos à sua estrutura em 1896. Por volta do ano 1912, as imediações foram cedidas à Câmara Municipal para serem utilizadas como mercado de gado. Durante muitos anos esteve abandonado, tendo sido requalificado no início do século XXI, no seu interior foi erguido o Auditório Municipal.			





Ficha de Caracterização

I. Identificação		Ficha n.º: VLS_EQ_MI_2	
1.1. Freguesia: Velas		1.2. Data de Construção: Século XVI	
1.3. Localização: Rua Almirante Cândido dos Reis		1.4. Artigo Matricial: -----	
1.5. Tipologia: Forte de Santa Cruz		1.6. Inserção Urbana: Centro	
1.7. Proprietário do imóvel: Governo Regional dos Açores			
1.8. Referências cartográficas: Datum Graciosa		X: 395096	Y: 4281893
1.9. Condicionantes em PDM: Espaços Urbanos			
1.10. Foto:		1.11. Planta de Localização:	
			
II. Descrição			
Estado de Conservação:	Mau.		
Acessibilidades:	Ao nível do pavimento.		
Estacionamento:	Nas imediações.		
Infra-estruturas:	Inexistentes.		
Espaços Verdes:	Inexistentes.		
Âmbito:	Militar.		
III. Observações			
Este equipamento foi construído no século XVI, no ano 1965, algumas das antigas muralhas foram demolidas para a construção do cais das Velas, neste momento encontrasse totalmente abandonado. Dentro das suas muralhas, já funcionaram diversos serviços, nomeadamente um posto de desinfeção, a indústria baleeira, uma guarnição da Guarda Fiscal, atualmente está ali instalado o parque de combustíveis da ilha.			





Ficha de Caracterização

I. Identificação		Ficha n.º: VLS_EQ_MI_3	
1.1. Freguesia: Velas		1.2. Data de Construção: Século XVI	
1.3. Localização: Rua das Caravelas		1.4. Artigo Matricial: -----	
1.5. Tipologia: Forte das Ladeiras		1.6. Inserção Urbana: Centro	
1.7. Proprietário do imóvel: Governo Regional dos Açores			
1.8. Referências cartográficas: Datum Graciosa		X: 395187	Y: 4282062 Z: 8
1.9. Condicionantes em PDM: Espaços Urbanos			
1.10. Foto:		1.11. Planta de Localização:	
			
II. Descrição			
Estado de Conservação:	Mau.		
Acessibilidades:	Ao nível do pavimento.		
Estacionamento:	Nas imediações.		
Infra-estruturas:	Inexistentes.		
Espaços Verdes:	Inexistentes.		
Âmbito:	Militar.		
III. Observações			
Este equipamento foi construído no século XVI, e protegia o porto com duas peças de ferro, as quais um pouco antes da crise sísmica de 1964, ainda lá existiam bem como um resto da plataforma.			





Ficha de Caracterização

I. Identificação		Ficha n.º: VLS_EQ_MI_4	
1.1. Freguesia: Velas	1.2. Data de Construção: -----		
1.3. Localização: Zona do Arco	1.4. Artigo Matricial: -----		
1.5. Tipologia: Forte da Ponta das Eiras	1.6. Inserção Urbana: Centro		
1.7. Proprietário do imóvel: Governo Regional dos Açores			
1.8. Referências cartográficas: Datum Graciosa	X: 394558	Y: 4281998	Z: 11
1.9. Condicionantes em PDM: Espaços Urbanos			
1.10. Foto:		1.11. Planta de Localização:	
			
II. Descrição			
Estado de Conservação:	Bom.		
Acessibilidades:	Ao nível do pavimento.		
Estacionamento:	Nas imediações.		
Infra-estruturas:	Inexistentes.		
Espaços Verdes:	Inexistentes.		
Âmbito:	Militar.		
III. Observações			
Este equipamento foi construído depois da vila ter sido assaltada pelo corsário Du Guay Trouin, ao longo dos anos foi ficando degradado pela passagem de pessoas que usavam este local, como pescueiro. Foi recuperado recentemente, nomeadamente ao nível dos pavimentos, coroação de muros e colocação de guarda corpos.			



Ficha de Caracterização

I. Identificação		Ficha n.º: VLS_EQ_MI_5	
1.1. Freguesia: Velas		1.2. Data de Construção: Século XVI	
1.3. Localização: Rua Infante D. Henrique		1.4. Artigo Matricial: -----	
1.5. Tipologia: Muralhas do Porto das Caravelas		1.6. Inserção Urbana: Centro	
1.7. Proprietário do imóvel: Governo Regional dos Açores			
1.8. Referências cartográficas: Datum Graciosa		X: 395201	Y: 4282088
1.9. Condicionantes em PDM: Espaços Urbanos			
1.10. Foto:		1.11. Planta de Localização:	
			
II. Descrição			
Estado de Conservação:	Mau.		
Acessibilidades:	Ao nível do pavimento.		
Estacionamento:	Nas imediações.		
Infra-estruturas:	Inexistentes.		
Espaços Verdes:	Inexistentes.		
Âmbito:	Militar.		
III. Observações			
Este equipamento foi construído por volta do século XVI, aqui existia, um portão que permitia a entrada na Vila, o qual era fechado à noite.			



Equipamentos na Freguesia de Rosais

Lista de Equipamentos na Freguesia de Rosais

REFERÊNCIA	EQUIPAMENTO	Página
EQ_EDU	EQUIPAMENTOS EDUCATIVOS	128
ROS_EQ_EDU_1	Escola Primária	129
ROS_EQ_EDU_2	Escola Primária	130
ROS_EQ_EDU_3	Escola Primária	131
EQ_SO	EQUIPAMENTOS SOCIAIS	132
ROS_EQ_SO_1	Edifício Sol	133
ROS_EQ_SO_2	Centro Paroquial do Emigrante	134
EQ_CUL	EQUIPAMENTOS DE CULTURA	135
ROS_EQ_CUL_1	Moinho	136
ROS_EQ_CUL_2	Moinho	137
ROS_EQ_CUL_3	Eira	138
ROS_EQ_CUL_4	Eira	139
ROS_EQ_CUL_5	Eira	140
ROS_EQ_CUL_6	Eira	141
ROS_EQ_CUL_7	Eira	142
ROS_EQ_CUL_8	Eira	143
ROS_EQ_CUL_9	Eira	144
ROS_EQ_CUL_10	Eira	145
ROS_EQ_CUL_11	Eira	146
ROS_EQ_CUL_12	Eira	147
ROS_EQ_CUL_13	Eira	148
ROS_EQ_CUL_14	Eira	149
ROS_EQ_CUL_15	Eira	150
ROS_EQ_CUL_16	Eira	151
ROS_EQ_CUL_17	Eira	152
ROS_EQ_CUL_18	Eira	153
ROS_EQ_CUL_19	Eira	154
ROS_EQ_CUL_20	Eira	155
ROS_EQ_CUL_21	Eira	156
ROS_EQ_CUL_22	Eira	157
ROS_EQ_CUL_23	Eira	158
ROS_EQ_CUL_24	Eira	159
ROS_EQ_CUL_25	Eira	160
ROS_EQ_CUL_26	Eira	161
ROS_EQ_CUL_27	Núcleo Museológico de Rosais	162
ROS_EQ_CUL_28	Posto de Recolha de Leite	163
EQ_R_L	EQUIPAMENTOS DE RECREIO E LAZER	164
ROS_EQ_R_L_1	Parque Florestal das Sete Fontes	165
ROS_EQ_R_L_2	Coreto	166
ROS_EQ_R_L_3	Sociedade Filarmónica União Rosalense	167
ROS_EQ_R_L_4	Parque Infantil	168
EQ_DES	EQUIPAMENTOS DESPORTIVOS	169
ROS_EQ_DES_1	Polidesportivo	170
EQ_A_C	EQUIPAMENTOS DESTINADOS A ATIVIDADES DE CULTO	171
ROS_EQ_A_C_1	Igreja de Nossa Senhora do Rosário	172
ROS_EQ_A_C_2	Ermida de São João Batista	173
ROS_EQ_A_C_3	Ermida de São João Evangelista	174
ROS_EQ_A_C_4	Império	175
ROS_EQ_A_C_5	Cemitério	176

Lista de Equipamentos na Freguesia de Rosais (continuação)



REFERÊNCIA	EQUIPAMENTO	Página
ROS_EQ_A_C_6	Casa Mortuária	177
EQ_D	EQUIPAMENTOS DIVERSOS	178
ROS_EQ_D_1	Chafariz	179
ROS_EQ_D_2	Chafariz	180
ROS_EQ_D_3	Chafariz	181
ROS_EQ_D_4	Chafariz	182
ROS_EQ_D_5	Chafariz	183
ROS_EQ_D_6	Chafariz	184
ROS_EQ_D_7	Chafariz	185
ROS_EQ_D_8	Chafariz	186
ROS_EQ_D_9	Chafariz	187
ROS_EQ_D_10	Chafariz	188
ROS_EQ_D_11	Chafariz e Poços de Lavar	189
ROS_EQ_D_12	Chafariz e Poços de Lavar	190
ROS_EQ_D_13	Chafariz	191
ROS_EQ_D_14	Chafariz	192
ROS_EQ_D_15	Chafariz	193
ROS_EQ_D_16	Chafariz	194
ROS_EQ_D_17	Chafariz e Poços de Lavar	195
ROS_EQ_D_18	Chafariz e Poços de Lavar	196
ROS_EQ_D_19	Chafariz	197
ROS_EQ_D_20	Chafariz	198
ROS_EQ_D_21	Chafariz	199
ROS_EQ_D_22	Vigia da Baleia	200
ROS_EQ_D_23	Edifício para Cooperativa	201
ROS_EQ_D_24	Casa do Divino Espírito Santo	202
ROS_EQ_D_25	Balneários Fajã de João Dias	203
ROS_EQ_D_26	Casa das Sopas Fajã de João Dias	204
EQ_MI	EQUIPAMENTOS MILITARES	205
ROS_EQ_MI_1	Farol de Rosais	206



Equipamentos de Educação



Ficha de Caracterização

I. Identificação		Ficha n.º: ROS_EQ_EDU_1		
1.1. Freguesia: Rosais		1.2. Data de Construção: 1971		
1.3. Localização: Estrada Regional, Ponta		1.4. Artigo Matricial: 529		
1.5. Tipologia: Escola		1.6. Inserção Urbana: Ultraperiférica		
1.7. Proprietário do imóvel: Município de Velas				
1.8. Referencias cartográficas: Datum Graciosa		X: 390211	Y: 4286819	Z: 290
1.9. Condicionantes em PDM: Espaços Urbanos				
1.10. Foto:		1.11. Planta de Localização:		
				
II. Descrição				
Estado de Conservação:		Degradado.		
Acessibilidades:		Rampa lateral.		
Estacionamento:		5 Lugares.		
Infra-estruturas:		Rede elétrica, rede de águas, rede de esgotos, rede de ited.		
Espaços Verdes:		Jardim.		
Âmbito:		Associação H/V/U/SHF Team – Radio Amadores.		
III. Observações				
Equipamento encerrado desde 31 de agosto de 2002, no ano 2003, este espaço foi cedido à Associação H/V/U/SHF Team – Radio Amadores, cujo Presidente é atualmente o Sr. Albano Maciel. Esta associação tem cerca de 25 sócios, este local é utilizado para realização de reuniões, de comunicações e também para guardar o espólio da mesma.				



Ficha de Caracterização

I. Identificação		Ficha n.º: ROS_EQ_EDU_2	
1.1. Freguesia: Rosais		1.2. Data de Construção: 1966	
1.3. Localização: Estrada Regional, Caminho de Baixo		1.4. Artigo Matricial: 458	
1.5. Tipologia: Escola		1.6. Inserção Urbana: Periférica	
1.7. Proprietário do imóvel: Município de Velas			
1.8. Referências cartográficas: Datum Graciosa		X: 391707	Y: 4285948
1.9. Condicionantes em PDM: Espaços Urbanos			
1.10. Foto:		1.11. Planta de Localização:	
			
II. Descrição			
Estado de Conservação:	Bom.		
Acessibilidades:	Escadas.		
Estacionamento:	4 Lugares.		
Infra-estruturas:	Rede elétrica, rede de águas, rede de esgotos, rede de ited.		
Espaços Verdes:	Jardim.		
Âmbito:	Polivalente.		
III. Observações			
<p>Este equipamento foi encerrado a 31 de agosto de 2011, a 14 de março de 2012, foi feito um Protocolo com a Junta de Freguesia, para utilização deste espaço, que por sua vez o cedeu a várias instituições, nomeadamente, o Grupo de Teatro o Palco, e o Karaté Sotokan, cujos responsáveis é o Sr. Jaime Bento e o Sr. Alberto Gois, possui 7 elementos e os treinos realizam-se às segundas, quartas e sextas.</p>			



Ficha de Caracterização



I. Identificação		Ficha n.º: ROS_EQ_EDU_3	
1.1. Freguesia: Rosais		1.2. Data de Construção: 1971	
1.3. Localização: Estrada Regional, Figueiras		1.4. Artigo Matricial: 527	
1.5. Tipologia: Escola		1.6. Inserção Urbana: Ultraperiférica	
1.7. Proprietário do imóvel: Município de Velas			
1.8. Referências cartográficas: Datum Graciosa		X: 392933	Y: 4284994
1.9. Condicionantes em PDM: Espaços Urbanos			
1.10. Foto:		1.11. Planta de Localização:	
			
II. Descrição			
Estado de Conservação:	Bom.		
Acessibilidades:	Escadas.		
Estacionamento:	Nas imediações.		
Infra-estruturas:	Rede elétrica, rede de águas, rede de esgotos.		
Espaços Verdes:	Jardim.		
Âmbito:	Associação de Caçadores Jorgenses.		
III. Observações			
Este equipamento foi encerrado a 31 de Agosto de 1992, a 18 de Julho de 2012, foi feito um protocolo, para utilização deste espaço com a Associação de Caçadores Jorgenses, cujo presidente atualmente é o Sr. Alexandre Monteiro. Esta associação tem cerca de 120 sócios, este local é utilizado para reuniões e convívios.			



Equipamentos Sociais



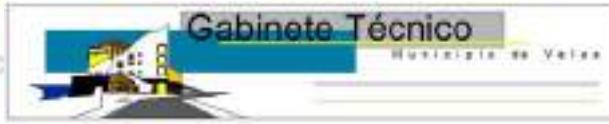
Ficha de Caracterização

I. Identificação		Ficha n.º: ROS_EQ_SO_1	
1.1. Freguesia: Rosais		1.2. Data de Construção: -----	
1.3. Localização: Largo Batista Sequeira Vieira		1.4. Artigo Matricial: -----	
1.5. Tipologia: Edifício Sol		1.6. Inserção Urbana: Centro	
1.7. Proprietário do imóvel: Junta de Freguesia, Casa do Povo e Agrupamento dos Escuteiros			
1.8. Referencias cartográficas: Datum Graciosa		X: 391198	Y: 4286278
1.9. Condicionantes em PDM: Espaços Urbanos			
1.10. Foto:		1.11. Planta de Localização:	
			
II. Descrição			
Estado de Conservação:	Bom.		
Acessibilidades:	Ao nível do pavimento/rampas.		
Estacionamento:	Nas imediações.		
Infra-estruturas:	Rede elétrica, rede de águas, rede de esgotos, rede ited e wi-fi.		
Espaços Verdes:	Relvado e elementos arbóreos.		
Âmbito:	Social.		
III. Observações			
<p>Este equipamento, é composto por varias valências, nomeadamente, a Junta de Freguesia, que abre todos os dias, o Agrupamento 975 de Rosais CNE, cujo chefe é o Sr. João Paulo Silva, possui 45 elementos e reúne semanalmente, e a Casa do Povo, que tem um posto da segurança social que abre às terças e quintas, um gabinete de enfermagem, que abre todos os dias a partir das duas da tarde, e o Grupo Folclórico de Rosais, cujo responsável é o Sr. Gil Avila, possui cerca de 50 elementos e ensaiam semanalmente à segunda-feira, e ainda instalações sanitárias de apoio as quais já existiam e foram incorporadas no edifício.</p>			





Ficha de Caracterização

I. Identificação		Ficha n.º: ROS_EQ_SO_2		
1.1. Freguesia: Rosais		1.2. Data de Construção: 2003		
1.3. Localização: Largo Batista Sequeira Vieira		1.4. Artigo Matricial: -----		
1.5. Tipologia: Centro Paroquial do Emigrante		1.6. Inserção Urbana: Centro		
1.7. Proprietário do imóvel: Paróquia de Rosais				
1.8. Referências cartográficas: Datum Graciosa		X: 391260	Y: 4286297	Z: 274
1.9. Condicionantes em PDM: Espaços Urbanos				
1.10. Foto:		1.11. Planta de Localização:		
				
II. Descrição				
Estado de Conservação:		Bom.		
Acessibilidades:		Rampa lateral.		
Estacionamento:		Nas imediações.		
Infra-estruturas:		Rede elétrica, rede de águas, rede de esgotos.		
Espaços Verdes:		Inexistentes.		
Âmbito:		Social.		
III. Observações				
Este equipamento é constituído por um salão de grandes dimensões, diversas salas para a catequese, instalações sanitárias, uma cozinha industrial, entre outras. Este espaço é maioritariamente utilizado, para o ensino da catequese, para festas religiosas e festas dos escuteiros. Durante as festas de Nossa Senhora do Rosário, este edifício é utilizado para apoio às tascas e ao restaurante.				





Equipamentos de Cultura

Ficha de Caracterização

I. Identificação		Ficha n.º: ROS_EQ_CUL_1		
1.1. Freguesia: Rosais	1.2. Data de Construção: -----			
1.3. Localização: Caminho de Cima	1.4. Artigo Matricial: 411			
1.5. Tipologia: Moinho	1.6. Inserção Urbana: Periferia			
1.7. Proprietário do imóvel: Junta de Freguesia				
1.8. Referencias cartográficas: Datum Graciosa	X: 391589	Y: 4286195	Z: 297	
1.9. Condicionantes em PDM: Espaço Agrícola de Uso Arável Ocasional				
1.10. Foto:		1.11. Planta de Localização:		
				
II. Descrição				
Estado de Conservação:	Razoável.			
Acessibilidades:	Inexistentes.			
Estacionamento:	Inexistente.			
Infra-estruturas:	Inexistentes.			
Espaços Verdes:	Inexistentes.			
Âmbito:	Cultural.			
III. Observações				
O equipamento, foi executado em pedra e argamassa, com um troncocone em betão, a capota é um chapéu em madeira, e as hélices são duas pás em madeira. Este moinho encontra-se abandonado, no entanto foi efetuado um projeto para recuperação do mesmo.				





Ficha de Caracterização

I. Identificação		Ficha n.º: ROS_EQ_CUL_2	
1.1. Freguesia: Rosais		1.2. Data de Construção: 1958	
1.3. Localização: Canada Manuel Pereira		1.4. Artigo Matricial: 426	
1.5. Tipologia: Moinho		1.6. Inserção Urbana: Periferia	
1.7. Proprietário do imóvel: Junta de Freguesia			
1.8. Referências cartográficas: Datum Graciosa		X: 391927	Y: 4285867
1.9. Condicionantes em PDM: Espaço Agrícola de Uso Arável Ocasional			
1.10. Foto:		1.11. Planta de Localização:	
			
II. Descrição			
Estado de Conservação:	Mau.		
Acessibilidades:	Inexistentes.		
Estacionamento:	Inexistente.		
Infra-estruturas:	Inexistentes.		
Espaços Verdes:	Inexistentes.		
Âmbito:	Cultural.		
III. Observações			
<p>O equipamento, foi executado em pedra e argamassa, com um troncocone em betão, a capota era um chapéu em madeira, e as hélices são duas pás em madeira. Este moinho encontra-se abandonado, no entanto foi efetuado um projeto para recuperação do mesmo.</p>			





Ficha de Caracterização

I. Identificação		Ficha n.º: ROS_EQ_CUL_3	
1.1. Freguesia: Rosais		1.2. Data de Construção: -----	
1.3. Localização: Ponta		1.4. Artigo Matricial: -----	
1.5. Tipologia: Eira		1.6. Inserção Urbana: Ultraperiférica	
1.7. Proprietário do imóvel: Particular			
1.8. Referencias cartográficas: Datum Graciosa		X: 389344	Y: 4287663 Z: 321
1.9. Condicionantes em PDM: Espaços Urbanos			
1.10. Foto:		1.11. Planta de Localização:	
			
II. Descrição			
Estado de Conservação:		Mau.	
Acessibilidades:		Inexistentes.	
Estacionamento:		Inexistente.	
Infra-estruturas:		Inexistentes.	
Espaços Verdes:		Inexistentes.	
Âmbito:		Cultural.	
III. Observações			
<p>Este equipamento consistia em um espaço circular plano com um chão duro, neste caso em cimento, de dimensões variáveis, onde os cereais, depois de colhidos, eram malhados e peneirados. As eiras também cumpriam uma função social, uma vez que proporcionavam um local onde podiam decorrer cerimónias ou eventos públicos, tais como bailes. Esta eira está abandonada.</p>			





Ficha de Caracterização

I. Identificação		Ficha n.º: ROS_EQ_CUL_4	
1.1. Freguesia: Rosais	1.2. Data de Construção: -----		
1.3. Localização: Ponta	1.4. Artigo Matricial: -----		
1.5. Tipologia: Eira	1.6. Inserção Urbana: Ultraperiférica		
1.7. Proprietário do imóvel: Particular			
1.8. Referências Cartográficas: Datum Graciosa	X: 389395	Y: 4287374	Z: 313
1.9. Condicionantes em PDM: Espaços Urbanos			
1.10. Foto:		1.11. Planta de Localização:	
			
II. Descrição			
Estado de Conservação:	Mau.		
Acessibilidades:	Inexistentes.		
Estacionamento:	Inexistente.		
Infra-estruturas:	Inexistentes.		
Espaços Verdes:	Inexistentes.		
Âmbito:	Cultural.		
III. Observações			
Este equipamento consistia em um espaço circular plano com um chão duro, de dimensões variáveis, onde os cereais, depois de colhidos, eram malhados e peneirados. As eiras também cumpriam uma função social, uma vez que proporcionavam um local onde podiam decorrer cerimónias ou eventos públicos, tais como bailes. Esta eira está abandonada.			





Ficha de Caracterização

I. Identificação		Ficha n.º: ROS_EQ_CUL_5	
1.1. Freguesia: Rosais	1.2. Data de Construção: -----		
1.3. Localização: Ponta	1.4. Artigo Matricial: -----		
1.5. Tipologia: Eira	1.6. Inserção Urbana: Ultraperiférica		
1.7. Proprietário do imóvel: Particular			
1.8. Referências cartográficas: Datum Graciosa	X: 389395	Y: 4287374	Z: 285
1.9. Condicionantes em PDM: Espaços Urbanos			
1.10. Foto:		1.11. Planta de Localização:	
			
II. Descrição			
Estado de Conservação:	Mau.		
Acessibilidades:	Inexistentes.		
Estacionamento:	Inexistente.		
Infra-estruturas:	Inexistentes.		
Espaços Verdes:	Inexistentes.		
Âmbito:	Cultural.		
III. Observações			
Este equipamento consistia em um espaço circular plano com um chão duro, de dimensões variáveis, onde os cereais, depois de colhidos, eram malhados e peneirados. As eiras também cumpriam uma função social, uma vez que proporcionavam um local onde podiam decorrer cerimónias ou eventos públicos, tais como bailes. Esta eira está abandonada.			





Ficha de Caracterização

I. Identificação		Ficha n.º: ROS_EQ_CUL_6	
1.1. Freguesia: Rosais	1.2. Data de Construção: -----		
1.3. Localização: Ponta	1.4. Artigo Matricial: -----		
1.5. Tipologia: Eira	1.6. Inserção Urbana: Ultraperiférica		
1.7. Proprietário do imóvel: Particular			
1.8. Referencias cartográficas: Datum Graciosa	X: 389861	Y: 4286971	Z: 265
1.9. Condicionantes em PDM: Espaços Urbanos			
1.10. Foto:		1.11. Planta de Localização:	
			
II. Descrição			
Estado de Conservação:	Mau.		
Acessibilidades:	Inexistentes.		
Estacionamento:	Inexistente.		
Infra-estruturas:	Inexistentes.		
Espaços Verdes:	Inexistentes.		
Âmbito:	Cultural.		
III. Observações			
Este equipamento consistia em um espaço circular plano com um chão duro, de dimensões variáveis, onde os cereais, depois de colhidos, eram malhados e peneirados. As eiras também cumpriam uma função social, uma vez que proporcionavam um local onde podiam decorrer cerimónias ou eventos públicos, tais como bailes. Esta eira está abandonada.			





Ficha de Caracterização

I. Identificação		Ficha n.º: ROS_EQ_CUL_7	
1.1. Freguesia: Rosais	1.2. Data de Construção: -----		
1.3. Localização: Relvas	1.4. Artigo Matricial: -----		
1.5. Tipologia: Eira	1.6. Inserção Urbana: Ultraperiférica		
1.7. Proprietário do imóvel: Particular			
1.8. Referencias cartográficas: Datum Graciosa	X: 390045	Y: 4286860	Z: 265
1.9. Condicionantes em PDM: Espaços Urbanos			
1.10. Foto:		1.11. Planta de Localização:	
			
II. Descrição			
Estado de Conservação:	Mau.		
Acessibilidades:	Inexistentes.		
Estacionamento:	Inexistente.		
Infra-estruturas:	Inexistentes.		
Espaços Verdes:	Inexistentes.		
Âmbito:	Cultural.		
III. Observações			
Este equipamento consistia em um espaço circular plano com um chão duro, de dimensões variáveis, onde os cereais, depois de colhidos, eram malhados e peneirados. As eiras também cumpriam uma função social, uma vez que proporcionavam um local onde podiam decorrer cerimónias ou eventos públicos, tais como bailes. Esta eira está abandonada.			





Ficha de Caracterização

I. Identificação		Ficha n.º: ROS_EQ_CUL_8	
1.1. Freguesia: Rosais		1.2. Data de Construção: -----	
1.3. Localização: Relvas		1.4. Artigo Matricial: -----	
1.5. Tipologia: Eira		1.6. Inserção Urbana: Ultraperiférica	
1.7. Proprietário do imóvel: Particular			
1.8. Referências cartográficas: Datum Graciosa		X: 390614	Y: 4286605 Z: 263
1.9. Condicionantes em PDM: Espaços Urbanos			
1.10. Foto:		1.11. Planta de Localização:	
			
II. Descrição			
Estado de Conservação:		Mau.	
Acessibilidades:		Inexistentes.	
Estacionamento:		Inexistente.	
Infra-estruturas:		Inexistentes.	
Espaços Verdes:		Inexistentes.	
Âmbito:		Cultural.	
III. Observações			
Este equipamento consistia em um espaço circular plano com um chão duro, de dimensões variáveis, onde os cereais, depois de colhidos, eram malhados e peneirados. As eiras também cumpriam uma função social, uma vez que proporcionavam um local onde podiam decorrer cerimónias ou eventos públicos, tais como bailes. Esta eira está abandonada.			





Ficha de Caracterização

I. Identificação		Ficha n.º: ROS_EQ_CUL_9	
1.1. Freguesia: Rosais		1.2. Data de Construção: -----	
1.3. Localização: Relvas		1.4. Artigo Matricial: -----	
1.5. Tipologia: Eira		1.6. Inserção Urbana: Ultraperiférica	
1.7. Proprietário do imóvel: Particular			
1.8. Referências cartográficas: Datum Graciosa		X: 390735	Y: 4286549
1.9. Condicionantes em PDM: Espaços Urbanos			
1.10. Foto:		1.11. Planta de Localização:	
			
II. Descrição			
Estado de Conservação:		Mau.	
Acessibilidades:		Inexistentes.	
Estacionamento:		Inexistente.	
Infra-estruturas:		Inexistentes.	
Espaços Verdes:		Inexistentes.	
Âmbito:		Cultural.	
III. Observações			
<p>Este equipamento consistia em um espaço circular plano com um chão duro, de dimensões variáveis, onde os cereais, depois de colhidos, eram malhados e peneirados. As eiras também cumpriam uma função social, uma vez que proporcionavam um local onde podiam decorrer cerimónias ou eventos públicos, tais como bailes. Esta eira está abandonada.</p>			





Ficha de Caracterização

I. Identificação		Ficha n.º: ROS_EQ_CUL_10	
1.1. Freguesia: Rosais	1.2. Data de Construção: -----		
1.3. Localização: Relvas	1.4. Artigo Matricial: -----		
1.5. Tipologia: Eira	1.6. Inserção Urbana: Periférica		
1.7. Proprietário do imóvel: Particular			
1.8. Referencias cartográficas: Datum Graciosa	X: 390820	Y: 4286470	Z: 264
1.9. Condicionantes em PDM: Espaços Urbanos			
1.10. Foto:		1.11. Planta de Localização:	
			
II. Descrição			
Estado de Conservação:	Mau.		
Acessibilidades:	Inexistentes.		
Estacionamento:	Inexistente.		
Infra-estruturas:	Inexistentes.		
Espaços Verdes:	Inexistentes.		
Âmbito:	Cultural.		
III. Observações			
Este equipamento consistia em um espaço circular plano com um chão duro, de dimensões variáveis, onde os cereais, depois de colhidos, eram malhados e peneirados. As eiras também cumpriam uma função social, uma vez que proporcionavam um local onde podiam decorrer cerimónias ou eventos públicos, tais como bailes. Esta eira está abandonada.			



Ficha de Caracterização

I. Identificação		Ficha n.º: ROS_EQ_CUL_11	
1.1. Freguesia: Rosais	1.2. Data de Construção: -----		
1.3. Localização: Outeiro da Ponta	1.4. Artigo Matricial: -----		
1.5. Tipologia: Eira	1.6. Inserção Urbana: Centro		
1.7. Proprietário do imóvel: Mário José Correia Silva			
1.8. Referências cartográficas: Datum Graciosa	X: 391033	Y: 4286372	Z: 260
1.9. Condicionantes em PDM: Espaços Urbanos			
1.10. Foto:		1.11. Planta de Localização:	
			
II. Descrição			
Estado de Conservação:	Razoável.		
Acessibilidades:	Inexistentes.		
Estacionamento:	Inexistente.		
Infra-estruturas:	Inexistentes.		
Espaços Verdes:	Inexistentes.		
Âmbito:	Cultural.		
III. Observações			
<p>Este equipamento consistia em um espaço circular plano com um chão duro, de dimensões variáveis, onde os cereais, depois de colhidos, eram malhados e peneirados. As eiras também cumpriam uma função social, uma vez que proporcionavam um local onde podiam decorrer cerimónias ou eventos públicos, tais como bailes. Este equipamento foi intervencionado recentemente, tendo havido descaracterização das características físicas do mesmo.</p>			





Ficha de Caracterização

I. Identificação		Ficha n.º: ROS_EQ_CUL_12	
1.1. Freguesia: Rosais	1.2. Data de Construção: -----		
1.3. Localização: Rua D. Rosinha Dias	1.4. Artigo Matricial: -----		
1.5. Tipologia: Eira	1.6. Inserção Urbana: Centro		
1.7. Proprietário do imóvel: João Paulo Oliveira			
1.8. Referencias cartográficas: Datum Graciosa	X: 391264	Y: 4286374	Z: 260
1.9. Condicionantes em PDM: Espaços Urbanos			
1.10. Foto:	1.11. Planta de Localização:		
			
II. Descrição			
Estado de Conservação:	Razoável.		
Acessibilidades:	Inexistentes.		
Estacionamento:	Inexistente.		
Infra-estruturas:	Inexistentes.		
Espaços Verdes:	Inexistentes.		
Âmbito:	Cultural.		
III. Observações			
Este equipamento consistia em um espaço circular plano com um chão duro, de dimensões variáveis, onde os cereais, depois de colhidos, eram malhados e peneirados. As eiras também cumpriam uma função social, uma vez que proporcionavam um local onde podiam decorrer cerimónias ou eventos públicos, tais como bailes. Esta eira está abandonada.			





Ficha de Caracterização

I. Identificação		Ficha n.º: ROS_EQ_CUL_13	
1.1. Freguesia: Rosais		1.2. Data de Construção: -----	
1.3. Localização: Canada Brás Ferreira		1.4. Artigo Matricial: -----	
1.5. Tipologia: Eira		1.6. Inserção Urbana: Centro	
1.7. Proprietário do imóvel: Honório Sequeira			
1.8. Referencias cartográficas: Datum Graciosa		X: 391405	Y: 4286322
1.9. Condicionantes em PDM: Espaços Urbanos			
1.10. Foto:		1.11. Planta de Localização:	
			
II. Descrição			
Estado de Conservação:		Mau.	
Acessibilidades:		Inexistentes.	
Estacionamento:		Inexistente.	
Infra-estruturas:		Inexistentes.	
Espaços Verdes:		Inexistentes.	
Âmbito:		Cultural.	
III. Observações			
<p>Este equipamento consistia em um espaço circular plano com um chão duro, de dimensões variáveis, onde os cereais, depois de colhidos, eram malhados e peneirados. As eiras também cumpriam uma função social, uma vez que proporcionavam um local onde podiam decorrer cerimónias ou eventos públicos, tais como bailes. Esta eira está abandonada.</p>			





Ficha de Caracterização

I. Identificação		Ficha n.º: ROS_EQ_CUL_14	
1.1. Freguesia: Rosais		1.2. Data de Construção: -----	
1.3. Localização: Caminho de Cima		1.4. Artigo Matricial: -----	
1.5. Tipologia: Eira		1.6. Inserção Urbana: Periférica	
1.7. Proprietário do imóvel: Particular			
1.8. Referencias cartográficas: Datum Graciosa		X: 391424	Y: 4286189
1.9. Condicionantes em PDM: Espaços Urbanos			
1.10. Foto:		1.11. Planta de Localização:	
			
II. Descrição			
Estado de Conservação:		Mau.	
Acessibilidades:		Inexistentes.	
Estacionamento:		Inexistente.	
Infra-estruturas:		Inexistentes.	
Espaços Verdes:		Inexistentes.	
Âmbito:		Cultural.	
III. Observações			
Este equipamento consistia em um espaço circular plano com um chão duro, de dimensões variáveis, onde os cereais, depois de colhidos, eram malhados e peneirados. As eiras também cumpriam uma função social, uma vez que proporcionavam um local onde podiam decorrer cerimónias ou eventos públicos, tais como bailes. Esta eira está abandonada.			





Ficha de Caracterização

I. Identificação		Ficha n.º: ROS_EQ_CUL_15	
1.1. Freguesia: Rosais		1.2. Data de Construção: -----	
1.3. Localização: Caminho de Cima		1.4. Artigo Matricial: -----	
1.5. Tipologia: Eira		1.6. Inserção Urbana: Periférica	
1.7. Proprietário do imóvel: Particular			
1.8. Referencias cartográficas: Datum Graciosa		X: 391513	Y: 4286136
1.9. Condicionantes em PDM: Espaços Urbanos			
1.10. Foto:		1.11. Planta de Localização:	
			
II. Descrição			
Estado de Conservação:	Razoável.		
Acessibilidades:	Inexistentes.		
Estacionamento:	Inexistente.		
Infra-estruturas:	Inexistentes.		
Espaços Verdes:	Inexistentes.		
Âmbito:	Cultural.		
III. Observações			
<p>Este equipamento consistia em um espaço circular plano com um chão duro, de dimensões variáveis, onde os cereais, depois de colhidos, eram malhados e peneirados. As eiras também cumpriam uma função social, uma vez que proporcionavam um local onde podiam decorrer cerimónias ou eventos públicos, tais como bailes. Esta eira está abandonada.</p>			





Ficha de Caracterização

I. Identificação		Ficha n.º: ROS_EQ_CUL_16	
1.1. Freguesia: Rosais		1.2. Data de Construção: -----	
1.3. Localização: Caminho de Cima		1.4. Artigo Matricial: -----	
1.5. Tipologia: Eira		1.6. Inserção Urbana: Periférica	
1.7. Proprietário do imóvel: Particular			
1.8. Referencias cartográficas: Datum Graciosa		X: 391566	Y: 4286125
1.9. Condicionantes em PDM: Espaços Urbanos			
1.10. Foto:		1.11. Planta de Localização:	
			
II. Descrição			
Estado de Conservação:	Mau.		
Acessibilidades:	Inexistentes.		
Estacionamento:	Inexistente.		
Infra-estruturas:	Inexistentes.		
Espaços Verdes:	Inexistentes.		
Âmbito:	Cultural.		
III. Observações			
<p>Este equipamento consistia em um espaço circular plano com um chão duro, de dimensões variáveis, onde os cereais, depois de colhidos, eram malhados e peneirados. As eiras também cumpriam uma função social, uma vez que proporcionavam um local onde podiam decorrer cerimónias ou eventos públicos, tais como bailes. Esta eira está abandonada.</p>			





Ficha de Caracterização

I. Identificação		Ficha n.º: ROS_EQ_CUL_17	
1.1. Freguesia: Rosais		1.2. Data de Construção: -----	
1.3. Localização: Caminho de Baixo		1.4. Artigo Matricial: -----	
1.5. Tipologia: Eira		1.6. Inserção Urbana: Periférica	
1.7. Proprietário do imóvel: Particular			
1.8. Referencias cartográficas: Datum Graciosa		X: 391552	Y: 4286005
1.9. Condicionantes em PDM: Espaços Urbanos			
1.10. Foto:		1.11. Planta de Localização:	
			
II. Descrição			
Estado de Conservação:	Razoável.		
Acessibilidades:	Inexistentes.		
Estacionamento:	Inexistente.		
Infra-estruturas:	Inexistentes.		
Espaços Verdes:	Inexistentes.		
Âmbito:	Cultural.		
III. Observações			
Este equipamento consistia em um espaço circular plano com um chão duro, de dimensões variáveis, onde os cereais, depois de colhidos, eram malhados e peneirados. As eiras também cumpriam uma função social, uma vez que proporcionavam um local onde podiam decorrer cerimónias ou eventos públicos, tais como bailes. Esta eira está abandonada.			


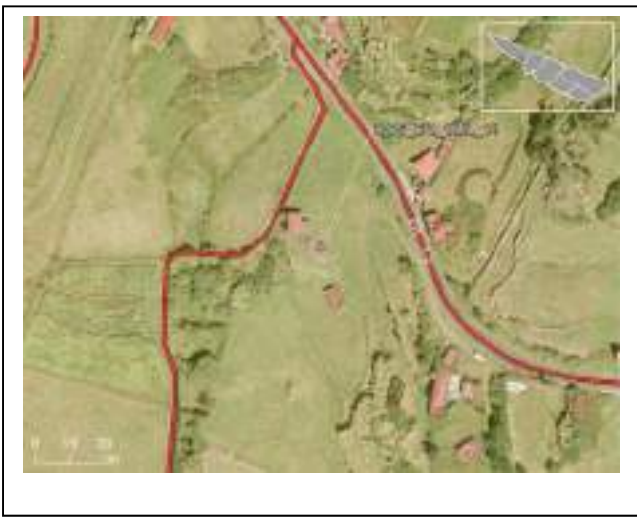


Ficha de Caracterização

I. Identificação		Ficha n.º: ROS_EQ_CUL_18	
1.1. Freguesia: Rosais		1.2. Data de Construção: -----	
1.3. Localização: Estrada Regional		1.4. Artigo Matricial: -----	
1.5. Tipologia: Eira		1.6. Inserção Urbana: Periférica	
1.7. Proprietário do imóvel: Particular			
1.8. Referências cartográficas: Datum Graciosa		X: 391722	Y: 4285895
1.9. Condicionantes em PDM: Espaços Urbanos			
1.10. Foto:		1.11. Planta de Localização:	
			
II. Descrição			
Estado de Conservação:	Mau.		
Acessibilidades:	Inexistentes.		
Estacionamento:	Inexistente.		
Infra-estruturas:	Inexistentes.		
Espaços Verdes:	Inexistentes.		
Âmbito:	Cultural.		
III. Observações			
<p>Este equipamento consistia em um espaço circular plano com um chão duro, de dimensões variáveis, onde os cereais, depois de colhidos eram malhados e peneirados. As eiras também cumpriam uma função social, uma vez que proporcionavam um local onde podiam decorrer cerimónias ou eventos públicos, tais como bailes. Este equipamento está abandonado.</p>			


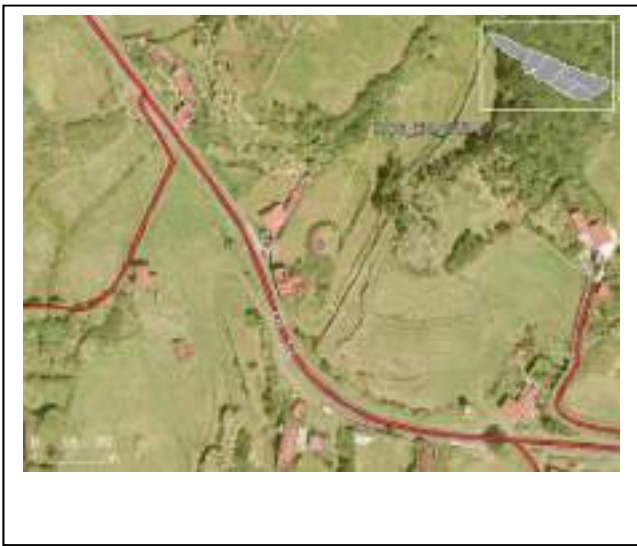


Ficha de Caracterização

I. Identificação		Ficha n.º: ROS_EQ_CUL_19	
1.1. Freguesia: Rosais		1.2. Data de Construção: -----	
1.3. Localização: Estrada Regional		1.4. Artigo Matricial: -----	
1.5. Tipologia: Eira		1.6. Inserção Urbana: Ultraperiférica	
1.7. Proprietário do imóvel: Particular			
1.8. Referências cartográficas: Datum Graciosa		X: 392660	Y: 4285059
1.9. Condicionantes em PDM: Espaços Urbanos			
1.10. Foto:		1.11. Planta de Localização:	
			
II. Descrição			
Estado de Conservação:	Razoável.		
Acessibilidades:	Inexistentes.		
Estacionamento:	Inexistente.		
Infra-estruturas:	Inexistentes.		
Espaços Verdes:	Inexistentes.		
Âmbito:	Cultural.		
III. Observações			
Este equipamento consistia em um espaço circular plano com um chão duro, de dimensões variáveis, neste caso tem o diâmetro de 13m, onde os cereais, eram malhados e peneirados, depois de colhidos, com vista a separar a palha e outros detritos dos grãos de cereais. As eiras também cumpriam uma função social, uma vez que proporcionavam um local onde podiam decorrer cerimónias ou eventos públicos, tais como bailes. Este equipamento está abandonado.			





Ficha de Caracterização

I. Identificação		Ficha n.º: ROS_EQ_CUL_20	
1.1. Freguesia: Rosais		1.2. Data de Construção: -----	
1.3. Localização: Estrada Regional		1.4. Artigo Matricial: -----	
1.5. Tipologia: Eira		1.6. Inserção Urbana: Ultraperiférica	
1.7. Proprietário do imóvel: Particular			
1.8. Referencias cartográficas: Datum Graciosa		X: 39275	Y: 4285082
1.9. Condicionantes em PDM: Espaços Urbanos			
1.10. Foto:		1.11. Planta de Localização:	
			
II. Descrição			
Estado de Conservação:	Mau.		
Acessibilidades:	Inexistentes.		
Estacionamento:	Inexistente.		
Infra-estruturas:	Inexistentes.		
Espaços Verdes:	Inexistentes.		
Âmbito:	Cultural.		
III. Observações			
<p>Este equipamento consistia em um espaço circular plano com um chão duro, de dimensões variáveis, onde os cereais, depois de colhidos, eram malhados e peneirados. As eiras também cumpriam uma função social, uma vez que proporcionavam um local onde podiam decorrer cerimónias ou eventos públicos, tais como bailes. Esta eira está abandonada.</p>			





Ficha de Caracterização

I. Identificação		Ficha n.º: ROS_EQ_CUL_21	
1.1. Freguesia: Rosais		1.2. Data de Construção: -----	
1.3. Localização: Estrada Regional		1.4. Artigo Matricial: -----	
1.5. Tipologia: Eira		1.6. Inserção Urbana: Ultraperiférica	
1.7. Proprietário do imóvel: Particular			
1.8. Referências cartográficas: Datum Graciosa		X: 392926	Y: 4284941
1.9. Condicionantes em PDM: Espaços Urbanos			
1.10. Foto:		1.11. Planta de Localização:	
			
II. Descrição			
Estado de Conservação:	Razoável.		
Acessibilidades:	Inexistentes.		
Estacionamento:	Inexistente.		
Infra-estruturas:	Inexistentes.		
Espaços Verdes:	Inexistentes.		
Âmbito:	Cultural.		
III. Observações			
<p>Este equipamento consistia em um espaço circular plano com um chão duro, de dimensões variáveis, onde os cereais, depois de colhidos, eram malhados e peneirados. As eiras também cumpriam uma função social, uma vez que proporcionavam um local onde podiam decorrer cerimónias ou eventos públicos, tais como bailes. Esta eira está abandonada.</p>			





Ficha de Caracterização



I. Identificação		Ficha n.º: ROS_EQ_CUL_22	
1.1. Freguesia: Rosais		1.2. Data de Construção: -----	
1.3. Localização: Estrada Regional		1.4. Artigo Matricial: -----	
1.5. Tipologia: Eira		1.6. Inserção Urbana: Ultraperiférica	
1.7. Proprietário do imóvel: Particular			
1.8. Referencias cartográficas: Datum Graciosa		X: 393017	Y: 4284985
1.9. Condicionantes em PDM: Espaços Urbanos			
1.10. Foto:		1.11. Planta de Localização:	
			
II. Descrição			
Estado de Conservação:	Mau.		
Acessibilidades:	Inexistentes.		
Estacionamento:	Inexistente.		
Infra-estruturas:	Inexistentes.		
Espaços Verdes:	Inexistentes.		
Âmbito:	Cultural.		
III. Observações			
Este equipamento consistia em um espaço circular plano com um chão duro, de dimensões variáveis, onde os cereais, depois de colhidos, eram malhados e peneirados. As eiras também cumpriam uma função social, uma vez que proporcionavam um local onde podiam decorrer cerimónias ou eventos públicos, tais como bailes. Esta eira está abandonada.			



Ficha de Caracterização



I. Identificação		Ficha n.º: ROS_EQ_CUL_23	
1.1. Freguesia: Rosais		1.2. Data de Construção: -----	
1.3. Localização: Estrada Regional		1.4. Artigo Matricial: -----	
1.5. Tipologia: Eira		1.6. Inserção Urbana: Ultraperiférica	
1.7. Proprietário do imóvel: Particular			
1.8. Referencias cartográficas: Datum Graciosa		X: 393185	Y: 4284748
			Z: 160
1.9. Condicionantes em PDM: Espaços Agrícolas de Uso Arável Permanente ou Ocasional			
1.10. Foto:		1.11. Planta de Localização:	
			
II. Descrição			
Estado de Conservação:	Razoável.		
Acessibilidades:	Ao nível do pavimento.		
Estacionamento:	Inexistente.		
Infra-estruturas:	Inexistentes.		
Espaços Verdes:	Inexistentes.		
Âmbito:	Cultural.		
III. Observações			
Este equipamento consistia em um espaço circular plano com um chão duro, de dimensões variáveis, onde os cereais, depois de colhidos, eram malhados e peneirados. As eiras também cumpriam uma função social, uma vez que proporcionavam um local onde podiam decorrer cerimónias ou eventos públicos, tais como bailes. Esta eira está inserida numa unidade de Turismo Rural.			

Ficha de Caracterização

I. Identificação		Ficha n.º: ROS_EQ_CUL_24	
1.1. Freguesia: Rosais		1.2. Data de Construção: -----	
1.3. Localização: Estrada Regional		1.4. Artigo Matricial: -----	
1.5. Tipologia: Eira		1.6. Inserção Urbana: Ultraperiférica	
1.7. Proprietário do imóvel: Particular			
1.8. Referencias cartográficas: Datum Graciosa		X: 393290	Y: 4284657
Z: 160			
1.9. Condicionantes em PDM: Espaços Agrícolas de Uso Arável Permanente ou Ocasional			
1.10. Foto:		1.11. Planta de Localização:	
			
II. Descrição			
Estado de Conservação:	Mau.		
Acessibilidades:	Inexistentes.		
Estacionamento:	Inexistente.		
Infra-estruturas:	Inexistentes.		
Espaços Verdes:	Inexistentes.		
Âmbito:	Cultural.		
III. Observações			
<p>Este equipamento consistia em um espaço circular plano com um chão duro, de dimensões variáveis, onde os cereais, depois de colhidos, eram malhados e peneirados. As eiras também cumpriam uma função social, uma vez que proporcionavam um local onde podiam decorrer cerimónias ou eventos públicos, tais como bailes. Esta eira está inserida numa unidade de Turismo Rural.</p>			





Ficha de Caracterização

I. Identificação		Ficha n.º: ROS_EQ_CUL_25	
1.1. Freguesia: Rosais		1.2. Data de Construção: -----	
1.3. Localização: Serroa		1.4. Artigo Matricial: -----	
1.5. Tipologia: Eira		1.6. Inserção Urbana: Ultraperiférica	
1.7. Proprietário do imóvel: João Cabeceiras			
1.8. Referencias cartográficas: Datum Graciosa		X: 393618	Y: 4285125
Z: 281			
1.9. Condicionantes em PDM: Espaços Agrícolas de Uso Arável Ocasional			
1.10. Foto:		1.11. Planta de Localização:	
			
II. Descrição			
Estado de Conservação:		Razoável.	
Acessibilidades:		Inexistentes.	
Estacionamento:		Inexistente.	
Infra-estruturas:		Inexistentes.	
Espaços Verdes:		Inexistentes.	
Âmbito:		Cultural.	
III. Observações			
<p>Este equipamento consistia em um espaço circular plano com um chão duro, de dimensões variáveis, onde os cereais, depois de colhidos, eram malhados e peneirados. As eiras também cumpriam uma função social, uma vez que proporcionavam um local onde podiam decorrer cerimónias ou eventos públicos, tais como bailes.</p>			





Ficha de Caracterização

I. Identificação		Ficha n.º: ROS_EQ_CUL_26	
1.1. Freguesia: Rosais	1.2. Data de Construção: -----		
1.3. Localização: Serroa	1.4. Artigo Matricial: -----		
1.5. Tipologia: Eira	1.6. Inserção Urbana: Ultraperiférica		
1.7. Proprietário do imóvel: Particular			
1.8. Referencias cartográficas: Datum Graciosa	X: 393925	Y: 4285238	Z: 313
1.9. Condicionantes em PDM: Espaços Agrícolas de Uso Arável Ocasional			
1.10. Foto:		1.11. Planta de Localização:	
			
II. Descrição			
Estado de Conservação:	Mau.		
Acessibilidades:	Inexistentes.		
Estacionamento:	Inexistente.		
Infra-estruturas:	Inexistentes.		
Espaços Verdes:	Inexistentes.		
Âmbito:	Cultural.		
III. Observações			
<p>Este equipamento consistia em um espaço circular plano com um chão duro, de dimensões variáveis, onde os cereais, depois de colhidos, eram malhados e peneirados. As eiras também cumpriam uma função social, uma vez que proporcionavam um local onde podiam decorrer cerimónias ou eventos públicos, tais como bailes. Esta eira está abandonada.</p>			





Ficha de Caracterização

I. Identificação		Ficha n.º: ROS_EQ_CUL_27	
1.1. Freguesia: Rosais	1.2. Data de Construção: -----		
1.3. Localização: Ponta	1.4. Artigo Matricial: -----		
1.5. Tipologia: Núcleo Museológico	1.6. Inserção Urbana: Ultraperiférica		
1.7. Proprietário do imóvel: Junta de Freguesia			
1.8. Referencias cartográficas: Datum Graciosa	X: 389454	Y: 4287390	Z: 324
1.9. Condicionantes em PDM: Espaços Urbanos			
1.10. Foto:		1.11. Planta de Localização:	
			
II. Descrição			
Estado de Conservação:	Bom.		
Acessibilidades:	Inexistentes.		
Estacionamento:	Nas imediações.		
Infra-estruturas:	Painel solar.		
Espaços Verdes:	Inexistentes.		
Âmbito:	Museológico.		
III. Observações			
Este equipamento foi intervencionado recentemente, e aqui estão expostos, utensílios para o fabrico de queijo de outra ora, estão em falta elementos informativos e guarda corpos de proteção. Deveriam estar demarcadas as zonas de estacionamento adjacentes a este equipamento.			



Ficha de Caracterização



I. Identificação		Ficha n.º: ROS_EQ_CUL_28	
1.1. Freguesia: Rosais	1.2. Data de Construção: -----		
1.3. Localização: Ponta	1.4. Artigo Matricial: -----		
1.5. Tipologia: Posto de Recolha de Leite	1.6. Inserção Urbana: Ultraperiférica		
1.7. Proprietário do imóvel: Particular			
1.8. Referencias cartográficas: Datum Graciosa	X: 389457	Y: 4287378	Z: 324
1.9. Condicionantes em PDM: Espaços Urbanos			
1.10. Foto:	1.11. Planta de Localização:		
			
II. Descrição			
Estado de Conservação:	Bom.		
Acessibilidades:	Inexistentes.		
Estacionamento:	Nas imediações.		
Infra-estruturas:	Inexistentes.		
Espaços Verdes:	Inexistentes.		
Âmbito:	Cultural.		
III. Observações			
Este equipamento era utilizado para recolher o leite dos produtores das imediações, que era posteriormente encaminhado para a fábrica a fim de se produzir o queijo, já há muitos anos que o mesmo não é utilizado. Este posto foi recuperado recentemente.			



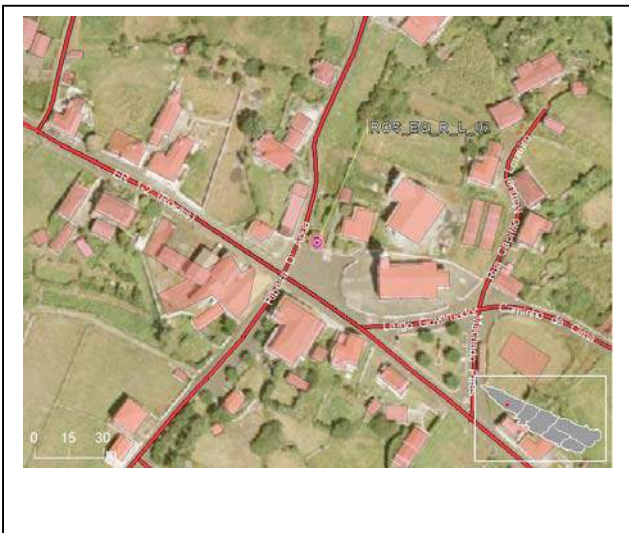
Equipamentos de Recreio e Lazer



Ficha de Caracterização


I. Identificação		Ficha n.º: ROS_EQ_R_L_1	
1.1. Freguesia: Rosais		1.2. Data de Construção: 1976	
1.3. Localização: Sete Fontes		1.4. Artigo Matricial: -----	
1.5. Tipologia: Parque Florestal		1.6. Inserção Urbana: Ultraperiférica	
1.7. Proprietário do imóvel: Governo Regional dos Açores			
1.8. Referencias cartográficas: Datum Graciosa		X: 390155	Y: 4288285
1.9. Condicionantes em PDM: Reserva Florestal de Recreio das Sete Fontes			
1.10. Foto:		1.11. Planta de Localização:	
			
II. Descrição			
Estado de Conservação:	Bom.		
Acessibilidades:	Possui sistema de circulação em todo o seu redor.		
Estacionamento:	Nas imediações.		
Infra-estruturas:	Rede de águas, rede de esgotos.		
Espaços Verdes:	Nas imediações.		
Âmbito:	Recreativo – Cultural.		
III. Observações			
Este equipamento foi começado a construir no ano de 1962 tendo sido inaugurado oficialmente, em agosto de 1976, ao longo de três décadas após à sua conclusão foi sendo sucessivamente ampliado e melhorado, é constituído por, parque de animais, parque de merendas, parque infantil, instalações sanitárias, trilhos pedestres e ainda 2 miradouros, o miradouro do pico da velha e o miradouro da fajã de Fernando Afonso.			

Ficha de Caracterização

I. Identificação		Ficha n.º: ROS_EQ_R_L_2		
1.1. Freguesia: Rosais		1.2. Data de Construção: -----		
1.3. Localização: Largo Batista Sequeira Vieira		1.4. Artigo Matricial: -----		
1.5. Tipologia: Coreto		1.6. Inserção Urbana: Centro		
1.7. Proprietário do imóvel: Junta de Freguesia				
1.8. Referencias cartográficas: Datum Graciosa		X: 391226	Y: 4286293	Z: 259
1.9. Condicionantes em PDM: Espaços Urbanos				
1.10. Foto:		1.11. Planta de Localização:		
				
II. Descrição				
Estado de Conservação:	Bom.			
Acessibilidades:	Inexistentes.			
Estacionamento:	Nas imediações.			
Infra-estruturas:	Rede elétrica.			
Espaços Verdes:	Inexistentes.			
Âmbito:	Recreio e Lazer.			
III. Observações				
Este equipamento é utilizado para concertos musicais, nomeadamente nas festas do Espírito Santo. Este espaço deveria ter uma maior utilização no período de verão, uma vez que esta Freguesia possui um grande número de entidades culturais, nomeadamente, Filarmónica, Folclore, Grupo de Escuteiros. Desta forma este equipamento associado ao do edifício sol, poderá promover este núcleo em diversas atividades.				





Ficha de Caracterização

I. Identificação		Ficha n.º: ROS_EQ_R_L_3	
1.1. Freguesia: Rosais	1.2. Data de Construção: -----		
1.3. Localização: Largo Batista Sequeira Vieira	1.4. Artigo Matricial: -----		
1.5. Tipologia: Sociedade Filarmónica União Rosalense	1.6. Inserção Urbana: Centro		
1.7. Proprietário do imóvel: Sociedade Filarmónica União Rosalense			
1.8. Referencias cartográficas: Datum Graciosa	X: 391218	Y: 4286265	Z: 247
1.9. Condicionantes em PDM: Espaços Urbanos			
1.10. Foto:		1.11. Planta de Localização:	
			
II. Descrição			
Estado de Conservação:	Bom.		
Acessibilidades:	Ao nível do pavimento.		
Estacionamento:	Nas imediações.		
Infra-estruturas:	Rede elétrica, rede de águas, rede de esgotos, rede ited.		
Espaços Verdes:	Inexistentes.		
Âmbito:	Recreio e Lazer.		
III. Observações			
Este equipamento, possui várias valências, aqui se realizam bailes e outros eventos culturais, confeccionam e distribuem as tradicionais sopas do Espírito Santo, bem como outras festas particulares. Este edifício possui um Salão, onde decorrem as ditas festividades, instalações sanitárias, cozinha industrial, e bar, entre outras. Esta Sociedade possui uma filarmónica com cerca de 27 músicos, cujo Maestro é o Sr. Alexandre Baltazar, a mesma foi fundada a 15 de junho de 1935.			



Ficha de Caracterização



I. Identificação		Ficha n.º: ROS_EQ_R_L_4	
1.1. Freguesia: Rosais		1.2. Data de Construção: -----	
1.3. Localização: Largo Governador Machado Pires		1.4. Artigo Matricial: -----	
1.5. Tipologia: Parque Infantil		1.6. Inserção Urbana: Centro	
1.7. Proprietário do imóvel: Município de Velas			
1.8. Referências cartográficas: Datum Graciosa		X: 391274	Y: 4286255
1.9. Condicionantes em PDM: Espaços Urbanos			
1.10. Foto:		1.11. Planta de Localização:	
			
II. Descrição			
Estado de Conservação:	Bom.		
Acessibilidades:	Ao nível do pavimento.		
Estacionamento:	Nas imediações.		
Infra-estruturas:	Inexistentes.		
Espaços Verdes:	Relvado e elementos arbóreos.		
Âmbito:	Recreio e Lazer.		
III. Observações			
Este equipamento é constituído por parque infantil e zona de lazer com bancos.			



Equipamentos Desportivos



Ficha de Caracterização



I. Identificação		Ficha n.º: ROS_EQ_DES_1	
1.1. Freguesia: Rosais		1.2. Data de Construção: 2008	
1.3. Localização: Largo Governador Machado Pires		1.4. Artigo Matricial: -----	
1.5. Tipologia: Polidesportivo		1.6. Inserção Urbana: Centro	
1.7. Proprietário do imóvel: Junta de Freguesia			
1.8. Referencias cartográficas: Datum Graciosa		X: 391299	Y: 4286237
1.9. Condicionantes em PDM: Espaços Urbanos			
1.10. Foto:		1.11. Planta de Localização:	
			
II. Descrição			
Estado de Conservação:	Bom.		
Acessibilidades:	Rampa.		
Estacionamento:	Nas imediações.		
Infra-estruturas:	Rede elétrica, rede de águas, rede de esgotos.		
Espaços Verdes:	Inexistentes.		
Âmbito:	Desportivo – cultural.		
III. Observações			
Este equipamento é utilizado por altura das festas de Nossa Senhora do Rosário, que se realizam por volta do dia 15 de agosto, dele fazem parte um campo polidesportivo, com as respetivas bancadas, balneários, palco, camarins, e instalações sanitárias. Durante o resto do ano apenas o campo é utilizado.			



Equipamentos destinados a Atividades de Culto





Ficha de Caracterização

I. Identificação		Ficha n.º: ROS_EQ_A_C_1	
1.1. Freguesia: Rosais		1.2. Data de Construção: -----	
1.3. Localização: Largo Batista Sequeira Vieira		1.4. Artigo Matricial: -----	
1.5. Tipologia: Igreja de Nossa Senhora do Rosário		1.6. Inserção Urbana: Centro	
1.7. Proprietário do imóvel: Paróquia de Rosais			
1.8. Referências cartográficas: Datum Graciosa	X: 391270	Y: 4286275	Z: 267
1.9. Condicionantes em PDM: Espaços Urbanos			
1.10. Foto:		1.11. Planta de Localização:	
			
II. Descrição			
Estado de Conservação:	Bom.		
Acessibilidades:	Rampa lateral.		
Estacionamento:	Nas imediações.		
Infra-estruturas:	Rede elétrica, rede de águas, rede de esgotos.		
Espaços Verdes:	Inexistentes.		
Âmbito:	Religioso.		
III. Observações			
Esta Igreja tem como Santo Padroeiro a Nossa Senhora do Rosário, a sua festa realiza-se no dia 15 de agosto. Aqui também se festeja o Espírito Santo, casamentos e batizados, a Eucaristia é celebrada todos os domingos.			





Ficha de Caracterização

I. Identificação		Ficha n.º: ROS_EQ_A_C_2	
1.1. Freguesia: Rosais		1.2. Data de Construção: 1978	
1.3. Localização: Sete Fontes		1.4. Artigo Matricial: -----	
1.5. Tipologia: Ermida de São João Baptista		1.6. Inserção Urbana: Ultraperiférica	
1.7. Proprietário do imóvel: Paróquia de Rosais			
1.8. Referências cartográficas: Datum Graciosa		X: 390132	Y: 4288304
1.9. Condicionantes em PDM: Reserva Florestal de Recreio das Sete Fontes			
1.10. Foto:		1.11. Planta de Localização:	
			
II. Descrição			
Estado de Conservação:		Bom.	
Acessibilidades:		Inexistentes.	
Estacionamento:		Nas imediações.	
Infra-estruturas:		Inexistentes.	
Espaços Verdes:		Parque Florestal.	
Âmbito:		Religioso.	
III. Observações			
Esta Ermida tem como Santo Padroeiro São João Baptista, e está integrada dentro do Parque Florestal das Sete Fontes, a sua festa é realizada no mês de agosto, por altura, das festividades de Nossa Senhora do Rosário, com a celebração de uma missa campal. Durante o resto do ano permanece fechada.			





Ficha de Caracterização

I. Identificação		Ficha n.º: ROS_EQ_A_C_3	
1.1. Freguesia: Rosais		1.2. Data de Construção: 1990	
1.3. Localização: Fajã de João Dias		1.4. Artigo Matricial: -----	
1.5. Tipologia: Ermida de São João Evangelista		1.6. Inserção Urbana: Ultraperiférica	
1.7. Proprietário do imóvel: Paróquia de Rosais			
1.8. Referências cartográficas: Datum Graciosa		X: 393212	Y: 4287712
1.9. Condicionantes em PDM: Espaços Agrícolas de Uso Arável Ocasional			
1.10. Foto:		1.11. Planta de Localização:	
			
II. Descrição			
Estado de Conservação:		Bom.	
Acessibilidades:		Ao nível do pavimento.	
Estacionamento:		Inexistente.	
Infra-estruturas:		Inexistentes.	
Espaços Verdes:		Nas imediações.	
Âmbito:		Religioso.	
III. Observações			
Esta Ermida tem como Santo Padroeiro São João Evangelista, a sua festa é realizada no primeiro domingo de agosto. Durante o resto do ano a Ermida permanece fechada.			





Ficha de Caracterização

I. Identificação		Ficha n.º: ROS_EQ_A_C_4	
1.1. Freguesia: Rosais		1.2. Data de Construção: -----	
1.3. Localização: Largo Batista Sequeira Vieira		1.4. Artigo Matricial: -----	
1.5. Tipologia: Império do Divino Espírito Santo		1.6. Inserção Urbana: Centro	
1.7. Proprietário do imóvel: Paróquia de Rosais			
1.8. Referencias cartográficas: Datum Graciosa		X: 391206	Y: 4286296
1.9. Condicionantes em PDM: Espaços Urbanos			
1.10. Foto:		1.11. Planta de Localização:	
			
II. Descrição			
Estado de Conservação:	Bom.		
Acessibilidades:	Inexistentes.		
Estacionamento:	Nas imediações.		
Infra-estruturas:	Rede elétrica, rede de águas, rede de esgotos.		
Espaços Verdes:	Inexistentes.		
Âmbito:	Religioso.		
III. Observações			
Este equipamento é utilizado apenas por altura do Espírito Santo. Os mordomos da festa oferecem aos convidados, sumos e vinho, bem como, bolo de véspera, queijo, biscoito, doces regionais e tremoços. Neste espaço são entregues bolos de véspera pelas pessoas da freguesia, os quais são depois distribuídos pelas pessoas que estão na festa.			



Ficha de Caracterização

I. Identificação		Ficha n.º: ROS_EQ_A_C_5	
1.1. Freguesia: Rosais		1.2. Data de Construção: -----	
1.3. Localização: Ribeira de Água		1.4. Artigo Matricial: 7110	
1.5. Tipologia: Cemitério		1.6. Inserção Urbana: Periférica	
1.7. Proprietário do imóvel: Junta de Freguesia			
1.8. Referências cartográficas: Datum Graciosa		X: 390934	Y: 4285922 Z: 200
1.9. Condicionantes em PDM: Espaços Agrícolas de Uso Arável Ocasional			
1.10. Foto:		1.11. Planta de Localização:	
			
II. Descrição			
Estado de Conservação:	Bom.		
Acessibilidades:	Ao nível do pavimento.		
Estacionamento:	Nas imediações.		
Infra-estruturas:	Rede de águas.		
Espaços Verdes:	Inexistentes.		
Âmbito:	Religioso.		
III. Observações			
Equipamento fúnebre/religioso, com capacidade para 532 campas, estando 284 ocupadas.			



Ficha de Caracterização



I. Identificação		Ficha n.º: ROS_EQ_A_C_6	
1.1. Freguesia: Rosais		1.2. Data de Construção: 2013	
1.3. Localização: Ribeira de Água		1.4. Artigo Matricial: 745	
1.5. Tipologia: Casa Mortuária		1.6. Inserção Urbana: Centro	
1.7. Proprietário do imóvel: Junta de Freguesia			
1.8. Referências cartográficas: Datum Graciosa		X: 391188	Y: 4286224 Z: 269
1.9. Proteções legais: Secretaria Regional da Energia Ambiente e Turismo, Plano Diretor Municipal			
1.10. Condicionantes em PDM: Espaços Urbanos			
1.11. Foto:		1.12. Planta de Localização:	
			
II. Descrição			
Estado de Conservação:	Bom.		
Acessibilidades:	Rampa.		
Estacionamento:	3 Estacionamentos e imediações.		
Infra-estruturas:	Rede elétrica, rede de águas, rede de esgotos.		
Espaços Verdes:	Inexistentes.		
Âmbito:	Fúnebre.		
III. Observações			
Este equipamento, é utilizado para fazer a velação dos defuntos, é constituído por sala de velação, instalações sanitárias e kitchenette. Deveriam estar demarcadas as zonas de estacionamento adjacentes a este equipamento.			





Equipamentos Diversos



Ficha de Caracterização



I. Identificação		Ficha n.º: ROS_EQ_D_1	
1.1. Freguesia: Rosais		1.2. Data de Construção: 11/11/1988	
1.3. Localização: Cancela Grande		1.4. Artigo Matricial: -----	
1.5. Tipologia: Chafariz		1.6. Inserção Urbana: Periférica	
1.7. Proprietário do imóvel: Município de Velas			
1.8. Referências cartográficas: Datum Graciosa		X: 390642	Y: 4286966 Z: 327
1.9. Condicionantes em PDM: Espaços Agrícolas de Uso Arável Permanente ou Ocasional			
1.10. Foto:		1.11. Planta de Localização:	
			
II. Descrição			
Estado de Conservação:	Razoável.		
Acessibilidades:	Rampa.		
Estacionamento:	Inexistente.		
Infra-estruturas:	Rede de águas, rede de esgotos.		
Espaços Verdes:	Zona ajardinada.		
Âmbito:	Abastecimento público de água.		
III. Observações			
Este equipamento, foi construído em alvenaria de pedra argamassada com as juntas avivadas a branco na zona do pano de fundo do chafariz e muros laterais, as restantes alvenarias são rebocadas e pintadas de branco.			

Ficha de Caracterização

I. Identificação		Ficha n.º: ROS_EQ_D_2	
1.1. Freguesia: Rosais		1.2. Data de Construção: -----	
1.3. Localização: Sete Fontes		1.4. Artigo Matricial: -----	
1.5. Tipologia: Chafariz		1.6. Inserção Urbana: Ultraperiférica	
1.7. Proprietário do imóvel: Governo Regional dos Açores			
1.8. Referências cartográficas: Datum Graciosa		X: 390187	Y: 4280152 Z: 462
1.9. Condicionantes em PDM: Reserva Florestal de Recreio das Sete Fontes			
1.10. Foto:		1.11. Planta de Localização:	
			
II. Descrição			
Estado de Conservação:	Razoável.		
Acessibilidades:	Ao nível do pavimento.		
Estacionamento:	Nas imediações.		
Infra-estruturas:	Rede de águas, rede de esgotos.		
Espaços Verdes:	Parque Florestal.		
Âmbito:	Abastecimento público de água.		
III. Observações			
Este equipamento, foi construído em alvenaria de pedra argamassada com as juntas avivadas a branco. Este chafariz faz parte de um conjunto designado como Parque Florestal das Sete Fontes.			





Ficha de Caracterização

I. Identificação		Ficha n.º: ROS_EQ_D_3	
1.1. Freguesia: Rosais		1.2. Data de Construção: 1887	
1.3. Localização: Ponta		1.4. Artigo Matricial: -----	
1.5. Tipologia: Chafariz		1.6. Inserção Urbana: Ultraperiférica	
1.7. Proprietário do imóvel: Governo Regional dos Açores			
1.8. Referências cartográficas: Datum Graciosa		X: 389404	Y: 4287467 Z: 311
1.9. Condicionantes em PDM: Espaços Urbanos			
1.10. Foto:		1.11. Planta de Localização:	
			
II. Descrição			
Estado de Conservação:	Bom.		
Acessibilidades:	Ao nível do pavimento.		
Estacionamento:	Inexistentes.		
Infra-estruturas:	Rede de água, rede de esgotos.		
Espaços Verdes:	Inexistentes.		
Âmbito:	Abastecimento público de água.		
III. Observações			
Este equipamento, foi construído em alvenaria de pedra rebocada e pintada, exceto o tanque quadrado, a base com o plinto, os cunhais, a cornija com a faixa, e os elementos em relevo no pano de fundo, que são em cantaria à vista. O chafariz está inserido, no centro de um recesso feito em muros de alvenaria de pedra argamassada com as juntas avivadas a branco, neste caso semicircular. Possui um bebedouro lateralmente que deverá ser alvo de recuperação.			





Ficha de Caracterização

I. Identificação		Ficha n.º: ROS_EQ_D_4	
1.1. Freguesia: Rosais	1.2. Data de Construção: -----		
1.3. Localização: Outeiro da Ponta	1.4. Artigo Matricial: -----		
1.5. Tipologia: Chafariz	1.6. Inserção Urbana: Centro		
1.7. Proprietário do imóvel: Município de Velas			
1.8. Referências cartográficas: Datum Graciosa	X: 391012	Y: 4286398	Z: 276
1.9. Condicionantes em PDM: Espaços Urbanos			
1.10. Foto:		1.11. Planta de Localização:	
			
II. Descrição			
Estado de Conservação:	Bom.		
Acessibilidades:	Inexistentes.		
Estacionamento:	Inexistente.		
Infra-estruturas:	Rede de águas, rede de esgotos.		
Espaços Verdes:	Inexistentes.		
Âmbito:	Abastecimento público de água.		
III. Observações			
<p>Este equipamento foi construído em alvenaria de pedra argamassada e avivada a branco. O chafariz é em cantaria à vista com as juntas avivadas a branco, o alçado é retangular rematado em arco de volta perfeita, com o tanque quadrangular, está inserido no centro de um recesso feito em muros de alvenaria, neste caso semicircular.</p>			





Ficha de Caracterização

I. Identificação		Ficha n.º: ROS_EQ_D_5	
1.1. Freguesia: Rosais		1.2. Data de Construção: 1876	
1.3. Localização: Largo Batista Sequeira Vieira		1.4. Artigo Matricial: -----	
1.5. Tipologia: Chafariz		1.6. Inserção Urbana: Centro	
1.7. Proprietário do imóvel: Governo Regional dos Açores			
1.8. Referencias cartográficas: Datum Graciosa		X: 391260	Y: 4286250 Z: 236
1.9. Condicionantes em PDM: Espaços Urbanos			
1.10. Foto:		1.11. Planta de Localização:	
			
II. Descrição			
Estado de Conservação:	Bom.		
Acessibilidades:	Ao nível do pavimento.		
Estacionamento:	Nas imediações.		
Infra-estruturas:	Rede de águas, rede de esgotos.		
Espaços Verdes:	Inexistentes.		
Âmbito:	Abastecimento público de água.		
III. Observações			
Este equipamento foi construído em alvenaria de pedra rebocada e pintada, exceto o tanque quadrado, a base com o plinto, os cunhais, a cornija com a faixa, o pináculo em forma de abóbora e os elementos em relevo no pano de fundo, que são em cantaria à vista. O chafariz está inserido, no centro de um recesso feito em muros de alvenaria de pedra argamassada com as juntas avivadas a branco e coroados com cimento pintado de azul, neste caso semicircular, com o chão em calçada de pedra grada.			





Ficha de Caracterização

I. Identificação		Ficha n.º: ROS_EQ_D_6	
1.1. Freguesia: Rosais		1.2. Data de Construção: -----	
1.3. Localização: Caminho de Baixo		1.4. Artigo Matricial: -----	
1.5. Tipologia: Chafariz		1.6. Inserção Urbana: Periférica	
1.7. Proprietário do imóvel: Município de Velas			
1.8. Referências cartográficas: Datum Graciosa		X: 391773	Y: 4285910
1.9. Condicionantes em PDM: Espaços Urbanos			
1.10. Foto:		1.11. Planta de Localização:	
			
II. Descrição			
Estado de Conservação:		Razoável.	
Acessibilidades:		Ao nível do pavimento.	
Estacionamento:		1 Lugar.	
Infra-estruturas:		Rede de águas, rede de esgotos.	
Espaços Verdes:		Inexistentes.	
Âmbito:		Abastecimento público de água.	
III. Observações			
Este equipamento foi construído em alvenaria de pedra. O chafariz é em cantaria à vista com as juntas argamassadas, o alçado é retangular rematado em arco de volta perfeita, com o tanque quadrangular, está inserido no centro de um muro de alvenaria de pedra. Os muros adjacentes deverão ser alvo de reparação, a fim de melhorar o enquadramento visual.			





Ficha de Caracterização

I. Identificação		Ficha n.º: ROS_EQ_D_7	
1.1. Freguesia: Rosais		1.2. Data de Construção: -----	
1.3. Localização: Caminho de Cima		1.4. Artigo Matricial: -----	
1.5. Tipologia: Chafariz		1.6. Inserção Urbana: Periférica	
1.7. Proprietário do imóvel: Município de Velas			
1.8. Referências cartográficas: Datum Graciosa		X: 392100	Y: 4285978
1.9. Condicionantes em PDM: Espaços Urbanos			
1.10. Foto:		1.11. Planta de Localização:	
			
II. Descrição			
Estado de Conservação:		Bom.	
Acessibilidades:		Ao nível do pavimento.	
Estacionamento:		Nas imediações.	
Infra-estruturas:		Rede de águas, rede de esgotos.	
Espaços Verdes:		Jardim.	
Âmbito:		Abastecimento público de água.	
III. Observações			
Este equipamento foi construído em alvenaria de pedra argamassada e avivada a branco. O chafariz é em cantaria à vista com as juntas avivadas a branco, o alçado é retangular rematado em arco de volta perfeita, com o tanque quadrangular.			





Ficha de Caracterização



I. Identificação		Ficha n.º: ROS_EQ_D_8	
1.1. Freguesia: Rosais		1.2. Data de Construção: -----	
1.3. Localização: Caminho de Cima		1.4. Artigo Matricial: -----	
1.5. Tipologia: Chafariz		1.6. Inserção Urbana: Periférica	
1.7. Proprietário do imóvel: Município de Velas			
1.8. Referências cartográficas: Datum Graciosa		X: 391607	Y: 4286136
1.9. Condicionantes em PDM: Espaços Urbanos			
1.10. Foto:		1.11. Planta de Localização:	
			
II. Descrição			
Estado de Conservação:	Bom.		
Acessibilidades:	Ao nível do pavimento.		
Estacionamento:	Inexistente.		
Infra-estruturas:	Rede de águas, rede de esgotos.		
Espaços Verdes:	Inexistentes.		
Âmbito:	Abastecimento público de água.		
III. Observações			
Este equipamento foi construído em alvenaria de pedra rebocada e pintada, exceto o tanque quadrado, a base com o plinto, os cunhais, e a cornija com a faixa, que são em cantaria à vista. O chafariz está inserido, no centro de um recesso feito em muros de alvenaria de pedra argamassada com as juntas avivadas a branco, neste caso semicircular.			



Ficha de Caracterização



I. Identificação		Ficha n.º: ROS_EQ_D_9	
1.1. Freguesia: Rosais		1.2. Data de Construção: 1957	
1.3. Localização: Canada Brás Ferreira		1.4. Artigo Matricial: -----	
1.5. Tipologia: Chafariz		1.6. Inserção Urbana: Periférica	
1.7. Proprietário do imóvel: Município de velas			
1.8. Referências cartográficas: Datum Graciosa		X: 391420	Y: 4286300
1.9. Condicionantes em PDM: Espaços Urbanos			
1.10. Foto:		1.11. Planta de Localização:	
			
II. Descrição			
Estado de Conservação:		Bom.	
Acessibilidades:		Ao nível do pavimento.	
Estacionamento:		Inexistente.	
Infra-estruturas:		Rede de águas, rede de esgotos.	
Espaços Verdes:		Inexistentes.	
Âmbito:		Abastecimento público de água.	
III. Observações			
Este equipamento foi construído em alvenaria de pedra rebocada e pintada, exceto o tanque quadrado, a base com o plinto, os cunhais, a cornija com a faixa, e os elementos em relevo no pano de fundo, que são em cantaria à vista. O chafariz está inserido, no centro de um recesso feito em muros de alvenaria de pedra argamassada com as juntas avivadas a branco, neste caso semicircular.			

Ficha de Caracterização

I. Identificação		Ficha n.º: ROS_EQ_D_10	
1.1. Freguesia: Rosais		1.2. Data de Construção: 1876	
1.3. Localização: Estrada Regional		1.4. Artigo Matricial: -----	
1.5. Tipologia: Chafariz		1.6. Inserção Urbana: Periférica	
1.7. Proprietário do imóvel: Governo Regional dos Açores			
1.8. Referências cartográficas: Datum Graciosa		X: 392340	Y: 428552
1.9. Condicionantes em PDM: Espaços Urbanos			
1.10. Foto:		1.11. Planta de Localização:	
			
II. Descrição			
Estado de Conservação:	Bom.		
Acessibilidades:	Ao nível do pavimento.		
Estacionamento:	6 Lugares.		
Infra-estruturas:	Rede de águas, rede de esgotos.		
Espaços Verdes:	Inexistentes.		
Âmbito:	Abastecimento público de água.		
III. Observações			
Este equipamento foi construído em alvenaria de pedra rebocada e pintada, exceto o tanque quadrado, a base com o plinto, os cunhais, a cornija com a faixa, o pináculo em forma de vaso de faces curvas e os elementos em relevo no pano de fundo, que são em cantaria à vista.			



Ficha de Caracterização



I. Identificação		Ficha n.º: ROS_EQ_D_11	
1.1. Freguesia: Rosais		1.2. Data de Construção: 1876	
1.3. Localização: Estrada Regional		1.4. Artigo Matricial: -----	
1.5. Tipologia: Chafariz e Poços de Lavar		1.6. Inserção Urbana: Ultraperiférica	
1.7. Proprietário do imóvel: Junta de Freguesia			
1.8. Referências cartográficas: Datum Graciosa		X: 392629	Y: 4285187
1.9. Condicionantes em PDM: Espaços Urbanos			
1.10. Foto:		1.11. Planta de Localização:	
			
II. Descrição			
Estado de Conservação:		Mau.	
Acessibilidades:		Ao nível do pavimento.	
Estacionamento:		Nas imediações.	
Infra-estruturas:		Rede de águas, rede de esgotos.	
Espaços Verdes:		Inexistentes.	
Âmbito:		Abastecimento público de água.	
III. Observações			
Este equipamento é constituído por chafariz e poços de lavar. O chafariz foi construído em alvenaria de blocos rebocada e pintada de branco e azul. As pias de lavagem e espaços adjacentes deveriam ser alvo de intervenção.			





Ficha de Caracterização

I. Identificação		Ficha n.º: ROS_EQ_D_12	
1.1. Freguesia: Rosais		1.2. Data de Construção: -----	
1.3. Localização: Ribeira de Água		1.4. Artigo Matricial: -----	
1.5. Tipologia: Chafariz e Poços de Lavar		1.6. Inserção Urbana: Centro	
1.7. Proprietário do imóvel: Município de Velas			
1.8. Referências cartográficas: Datum Graciosa		X: 391207	Y: 4286257
1.9. Condicionantes em PDM: Espaços Urbanos			
1.10. Foto:		1.11. Planta de Localização:	
			
II. Descrição			
Estado de Conservação:	Razoável.		
Acessibilidades:	Ao nível do pavimento.		
Estacionamento:	Nas imediações.		
Infra-estruturas:	Rede de águas, rede de esgotos.		
Espaços Verdes:	Inexistentes.		
Âmbito:	Abastecimento público de água.		
III. Observações			
Este equipamento é constituído por chafariz, poços de lavar e tanque para o gado. O chafariz foi construído em alvenaria de blocos rebocada e pintada de branco, com o pano de fundo em alvenaria de pedra argamassada com as juntas avivadas a branco. As pias de lavagem e espaços adjacentes deveriam ser alvo de intervenção e colocação de sinalética explicativa.			

Ficha de Caracterização



I. Identificação		Ficha n.º: ROS_EQ_D_13	
1.1. Freguesia: Rosais		1.2. Data de Construção: 1887	
1.3. Localização: Relvas		1.4. Artigo Matricial: -----	
1.5. Tipologia: Chafariz		1.6. Inserção Urbana: Ultraperiférica	
1.7. Proprietário do imóvel: Município de Velas			
1.8. Referências cartográficas: Datum Graciosa		X: 390294	Y: 4286774
1.9. Condicionantes em PDM: Espaços Urbanos			
1.10. Foto:		1.11. Planta de Localização:	
			
II. Descrição			
Estado de Conservação:		Bom.	
Acessibilidades:		Ao nível do pavimento.	
Estacionamento:		Inexistente.	
Infra-estruturas:		Rede de águas, rede de esgotos.	
Espaços Verdes:		Inexistentes.	
Âmbito:		Abastecimento público de água.	
III. Observações			
Este equipamento foi construído em alvenaria de pedra rebocada e pintada, exceto o tanque redondo, a base com o plinto, os cunhais, e a cornija com a faixa, que são em cantaria à vista.			

Ficha de Caracterização

I. Identificação		Ficha n.º: ROS_EQ_D_14	
1.1. Freguesia: Rosais		1.2. Data de Construção: 1874	
1.3. Localização: Ponta		1.4. Artigo Matricial: -----	
1.5. Tipologia: Chafariz		1.6. Inserção Urbana: Ultraperiférica	
1.7. Proprietário do imóvel: Governo Regional dos Açores			
1.8. Referências cartográficas: Datum Graciosa		X: 389913	Y: 4286953
1.9. Condicionantes em PDM: Espaços Urbanos			
1.10. Foto:		1.11. Planta de Localização:	
			
II. Descrição			
Estado de Conservação:	Razoável.		
Acessibilidades:	Ao nível do pavimento.		
Estacionamento:	Inexistente.		
Infra-estruturas:	Rede de águas, rede de esgotos.		
Espaços Verdes:	Inexistentes.		
Âmbito:	Abastecimento público de água.		
III. Observações			
Este equipamento foi construído em alvenaria de pedra rebocada e pintada, exceto o tanque quadrado, a base com o plinto, os cunhais, a cornija com a faixa, o pináculo e os elementos em relevo no pano de fundo, que são em cantaria à vista. Deverá ser alvo de reparação ao nível do entablamento, assim como uma limpeza/lavagem geral nas pedras.			





Ficha de Caracterização

I. Identificação		Ficha n.º: ROS_EQ_D_15	
1.1. Freguesia: Rosais		1.2. Data de Construção: -----	
1.3. Localização: Ponta		1.4. Artigo Matricial: -----	
1.5. Tipologia: Chafariz		1.6. Inserção Urbana: Ultraperiférica	
1.7. Proprietário do imóvel: Município de Velas			
1.8. Referências cartográficas: Datum Graciosa		X: 389578	Y: 4287196 Z: 316
1.9. Condicionantes em PDM: Espaços Urbanos			
1.10. Foto:		1.11. Planta de Localização:	
			
II. Descrição			
Estado de Conservação:	Razoável.		
Acessibilidades:	Ao nível do pavimento.		
Estacionamento:	Inexistente.		
Infra-estruturas:	Rede de águas, rede de esgotos.		
Espaços Verdes:	Inexistentes.		
Âmbito:	Abastecimento público de água.		
III. Observações			
Este equipamento foi construído em cantaria à vista com as juntas avivadas a branco, o alçado é retangular rematado em arco de volta perfeita, com o tanque em redondo, está inserido no centro de um recesso, neste caso semicircular. O equipamento deveria ser alvo de intervenção/recuperação, principalmente nos muros adjacentes.			





Ficha de Caracterização

I. Identificação		Ficha n.º: ROS_EQ_D_16	
1.1. Freguesia: Rosais		1.2. Data de Construção: -----	
1.3. Localização: Poço Novo		1.4. Artigo Matricial: -----	
1.5. Tipologia: Chafariz		1.6. Inserção Urbana: Ultraperiférica	
1.7. Proprietário do imóvel: Município de Velas			
1.8. Referências cartográficas: Datum Graciosa		X: 392507	Y: 4286347 Z: 322
1.9. Condicionantes em PDM: Espaços Agrícolas de Uso Arável Permanente ou Ocasional			
1.10. Foto:		1.11. Planta de Localização:	
			
II. Descrição			
Estado de Conservação:	Razoável.		
Acessibilidades:	Ao nível do pavimento.		
Estacionamento:	Inexistente.		
Infra-estruturas:	Rede de águas, rede de esgotos.		
Espaços Verdes:	Inexistentes.		
Âmbito:	Abastecimento público de água.		
III. Observações			
Este equipamento foi contruído em alvenaria de pedra com as juntas argamassadas e avivadas de branco. O sistema de saída da água, deveria ser alvo de substituição, por um elemento mais adequado.			





Ficha de Caracterização

I. Identificação		Ficha n.º: ROS_EQ_D_17	
1.1. Freguesia: Rosais		1.2. Data de Construção: -----	
1.3. Localização: Canada das Faias		1.4. Artigo Matricial: -----	
1.5. Tipologia: Chafariz e Poços de Lavar		1.6. Inserção Urbana: Ultraperiférica	
1.7. Proprietário do imóvel: Município de Velas			
1.8. Referências cartográficas: Datum Graciosa		X: 392465	Y: 4285923
1.9. Condicionantes em PDM: Espaços Urbanos			
1.10. Foto:		1.11. Planta de Localização:	
			
II. Descrição			
Estado de Conservação:	Bom.		
Acessibilidades:	Ao nível do pavimento.		
Estacionamento:	Inexistente.		
Infra-estruturas:	Rede de águas, rede de esgotos.		
Espaços Verdes:	Inexistentes.		
Âmbito:	Abastecimento público de água.		
III. Observações			
Este equipamento é constituído por chafariz e poços de lavar. O chafariz foi construído em alvenaria de blocos rebocada e pintada de branco, com o pano de fundo em alvenaria de pedra argamassada com as juntas avivadas a branco. Deveria ser colocado painel informativo/explicativo, sobre os poços de lavar.			





Ficha de Caracterização

I. Identificação		Ficha n.º: ROS_EQ_D_18	
1.1. Freguesia: Rosais		1.2. Data de Construção: -----	
1.3. Localização: Serroa		1.4. Artigo Matricial: -----	
1.5. Tipologia: Chafariz e Poços de Lavar		1.6. Inserção Urbana: Ultraperiférica	
1.7. Proprietário do imóvel: Município de Velas			
1.8. Referências cartográficas: Datum Graciosa		X: 393590	Y: 4285113 Z: 284
1.9. Condicionantes em PDM: Espaços Agrícolas de Uso Arável Ocasional			
1.10. Foto:		1.11. Planta de Localização:	
			
II. Descrição			
Estado de Conservação:	Razoável.		
Acessibilidades:	Ao nível do pavimento.		
Estacionamento:	Inexistente.		
Infra-estruturas:	Rede de águas, rede de esgotos.		
Espaços Verdes:	Inexistentes.		
Âmbito:	Abastecimento público de água.		
III. Observações			
Este equipamento é constituído por chafariz e poços de lavar, foi construído em alvenaria de pedra, com as juntas argamassadas. Deveria ser colocada informação explicativa sobre a atividade exercida nestes poços de lavar.			





Ficha de Caracterização

I. Identificação		Ficha n.º: ROS_EQ_D_19	
1.1. Freguesia: Rosais		1.2. Data de Construção: 2011	
1.3. Localização: Fajã de João Dias		1.4. Artigo Matricial: -----	
1.5. Tipologia: Chafariz		1.6. Inserção Urbana: Ultraperiférica	
1.7. Proprietário do imóvel: Município de Velas			
1.8. Referências cartográficas: Datum Graciosa		X: 393389	Y: 4287592 Z: 5
1.9. Condicionantes em PDM: Espaços Agrícolas de Uso Arável Ocasional			
1.10. Foto:		1.11. Planta de Localização:	
			
II. Descrição			
Estado de Conservação:	Bom.		
Acessibilidades:	Ao nível do pavimento.		
Estacionamento:	Inexistente.		
Infra-estruturas:	Rede de águas, rede de esgotos.		
Espaços Verdes:	Inexistentes.		
Âmbito:	Abastecimento público de água.		
III. Observações			
Este equipamento foi construído em alvenaria de blocos rebocada e pintada, com os elementos em relevo no pano de fundo em pedra serrada.			





Ficha de Caracterização

I. Identificação		Ficha n.º: ROS_EQ_D_20	
1.1. Freguesia: Rosais		1.2. Data de Construção: -----	
1.3. Localização: Fajã de João Dias		1.4. Artigo Matricial: -----	
1.5. Tipologia: Chafariz		1.6. Inserção Urbana: Ultraperiférica	
1.7. Proprietário do imóvel: Município de Velas			
1.8. Referências cartográficas: Datum Graciosa		X: 393207	Y: 4287685
1.9. Condicionantes em PDM: Espaços Agrícolas de Uso Arável Ocasional			
1.10. Foto:		1.11. Planta de Localização:	
			
II. Descrição			
Estado de Conservação:	Razoável.		
Acessibilidades:	Ao nível do pavimento.		
Estacionamento:	Inexistente.		
Infra-estruturas:	Rede de águas, rede de esgotos.		
Espaços Verdes:	Inexistentes.		
Âmbito:	Abastecimento público de água.		
III. Observações			
Este equipamento foi construído em alvenaria de blocos, rebocada e pintada de branco, com apontamentos azuis.			





Ficha de Caracterização

I. Identificação		Ficha n.º: ROS_EQ_D_21	
1.1. Freguesia: Rosais		1.2. Data de Construção: -----	
1.3. Localização: Fajã de João Dias		1.4. Artigo Matricial: -----	
1.5. Tipologia: Chafariz		1.6. Inserção Urbana: Ultraperiférica	
1.7. Proprietário do imóvel: Município de Velas			
1.8. Referências cartográficas: Datum Graciosa		X: 393087	Y: 4287629
1.9. Condicionantes em PDM: Espaços Agrícolas de Uso Arável Ocasional			
1.10. Foto:		1.11. Planta de Localização:	
			
II. Descrição			
Estado de Conservação:	Razoável.		
Acessibilidades:	Ao nível do pavimento.		
Estacionamento:	Inexistente.		
Infra-estruturas:	Rede de águas, rede de esgotos.		
Espaços Verdes:	Inexistentes.		
Âmbito:	Abastecimento público de água.		
III. Observações			
Este equipamento foi construído em alvenaria de blocos rebocada e pintada de branco, exceto o pano de fundo que é em alvenaria de pedra com as juntas argamassadas e avivadas a branco, a torneira está inserida no centro de uma pedra de atafona.			





Ficha de Caracterização

I. Identificação		Ficha n.º: ROS_EQ_D_22	
1.1. Freguesia: Rosais		1.2. Data de Construção: -----	
1.3. Localização: Ponta		1.4. Artigo Matricial: -----	
1.5. Tipologia: Vigia da Baleia		1.6. Inserção Urbana: Ultraperiférica	
1.7. Proprietário do imóvel: Junta de Freguesia			
1.8. Referências cartográficas: Datum Graciosa		X: 386185	Y: 4290186
1.9. Condicionantes em PDM: Espaços Florestais de Proteção			
1.10. Foto:		1.11. Planta de Localização:	
			
II. Descrição			
Estado de Conservação:	Bom.		
Acessibilidades:	Inexistentes.		
Estacionamento:	5 Lugares.		
Infra-estruturas:	Inexistentes.		
Espaços Verdes:	Elementos arbóreos.		
Âmbito:	Posto de observação.		
III. Observações			
<p>Este equipamento era utilizado como auxílio na localização das baleias, que eram caçadas pelos mestres baleeiros. Esta vigia foi intervencionada, recentemente, tendo sido executado um trilho em cimento, com varandins de madeira tratada para acesso à mesma, também foram colocados elementos explicativos no seu interior, bem como uns binóculos, na parte superior, acessível através de uma escada metálica. Este é um local de eleição para obter um olhar privilegiado sobre o vasto Oceano Atlântico.</p>			





Ficha de Caracterização

I. Identificação		Ficha n.º: ROS_EQ_D_23	
1.1. Freguesia: Rosais		1.2. Data de Construção: 1997	
1.3. Localização: Ribeira de Água		1.4. Artigo Matricial: -----	
1.5. Tipologia: Edifício para Cooperativa		1.6. Inserção Urbana: Centro	
1.7. Proprietário do imóvel: Uniqueijo – União de Cooperativas de Lacticínios de S. Jorge			
1.8. Referências cartográficas: Datum Graciosa		X: 391093	Y: 4286105 Z: 223
1.9. Condicionantes em PDM: Espaços Urbanos			
1.10. Foto:		1.11. Planta de Localização:	
			
II. Descrição			
Estado de Conservação:	Inacabado.		
Acessibilidades:	Inexistentes.		
Estacionamento:	Nas imediações.		
Infra-estruturas:	Rede elétrica, rede de águas, rede de esgotos.		
Espaços Verdes:	Inexistentes.		
Âmbito:	Armazém.		
III. Observações			
<p>Este equipamento, nunca chegou a laborar como cooperativa, uma vez que os produtores do concelho, passaram a entregar o leite numa cooperativa de grandes dimensões que foi construída no lugar da Beira. Este edifício tem falta de obras de conclusão, nomeadamente ao nível dos exteriores do edificado e respetivos arruamentos.</p> <p>No momento o imóvel serve de armazém para a Junta de Freguesia e para a Uniqueijo – União de Cooperativas de Lacticínios de S. Jorge.</p>			





Ficha de Caracterização

I. Identificação		Ficha n.º: ROS_EQ_D_24	
1.1. Freguesia: Rosais	1.2. Data de Construção: 2011		
1.3. Localização: Largo Batista Sequeira Vieira	1.4. Artigo Matricial: -----		
1.5. Tipologia: Casa do Divino Espírito Santo	1.6. Inserção Urbana: Centro		
1.7. Proprietário do imóvel: Particular			
1.8. Referências cartográficas: Datum Graciosa	X: 391228	Y: 4286250	Z: 267
1.9. Condicionantes em PDM: Espaços Urbanos			
1.10. Foto:		1.11. Planta de Localização:	
			
II. Descrição			
Estado de Conservação:	Bom.		
Acessibilidades:	Rampa.		
Estacionamento:	Nas imediações.		
Infra-estruturas:	Rede elétrica, rede de águas, rede de esgotos.		
Espaços Verdes:	Jardim.		
Âmbito:	Religioso.		
III. Observações			
Este equipamento é utilizado para arrumação dos carros de bois utilizados por altura das festividades do Espírito Santo.			





Ficha de Caracterização

I. Identificação		Ficha n.º: ROS_EQ_D_25	
1.1. Freguesia: Rosais		1.2. Data de Construção: 2008	
1.3. Localização: Fajã de João Dias		1.4. Artigo Matricial: -----	
1.5. Tipologia: Balneários		1.6. Inserção Urbana: Ultraperiférica	
1.7. Proprietário do imóvel: Junta de Freguesia			
1.8. Referências cartográficas: Datum Graciosa		X: 393110	Y: 4287673 Z: 4
1.9. Condicionantes em PDM: Espaços Agrícolas de Uso Arável Ocasional			
1.10. Foto:		1.11. Planta de Localização:	
			
II. Descrição			
Estado de Conservação:	Bom.		
Acessibilidades:	Ao nível do pavimento.		
Estacionamento:	Inexistente.		
Infra-estruturas:	Rede de águas, rede de esgotos.		
Espaços Verdes:	Nas imediações.		
Âmbito:	Lazer.		
III. Observações			
Este equipamento é constituído por 2 instalações sanitárias, masculino e feminino e 2 duches.			



Ficha de Caracterização



I. Identificação		Ficha n.º: ROS_EQ_D_26	
1.1. Freguesia: Rosais		1.2. Data de Construção: 2000	
1.3. Localização: Fajã de João Dias		1.4. Artigo Matricial: -----	
1.5. Tipologia: Casa das Sopas		1.6. Inserção Urbana: Ultraperiférica	
1.7. Proprietário do imóvel: Paróquia de Rosais			
1.8. Referências cartográficas: Datum Graciosa		X: 393202	Y: 4287712 Z: 5
1.9. Condicionantes em PDM: Espaços Agrícolas de Uso Arável Ocasional			
1.10. Foto:		1.11. Planta de Localização:	
			
II. Descrição			
Estado de Conservação:	Bom.		
Acessibilidades:	Ao nível do pavimento.		
Estacionamento:	Inexistente.		
Infra-estruturas:	Rede de águas, rede de esgotos.		
Espaços Verdes:	Nas imediações.		
Âmbito:	Religioso.		
III. Observações			
Este equipamento é utilizado para confeção das sopas que são oferecidas na festa da fajã que se realiza no primeiro domingo de agosto. Para além das sopas também se oferece à população papas de arroz, vinho e sumos, durante o resto do ano este local é usado para algumas festas particulares.			


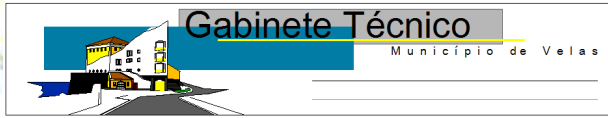


Equipamentos Militares




Ficha de Caracterização

I. Identificação		Ficha n.º: ROS_EQ_MI_1	
1.1. Freguesia: Rosais		1.2. Data de Construção: 1958	
1.3. Localização: Ponta		1.4. Artigo Matricial: -----	
1.5. Tipologia: Equipamento de Farolagem		1.6. Inserção Urbana: Ultraperiférica	
1.7. Proprietário do imóvel: Direção dos Faróis Área de Servidão Militar			
1.8. Referências cartográficas: Datum Graciosa		X: 385942	Y: 4290324 Z: 269
1.9. Condicionantes em PDM: Espaços Florestais de Proteção			
1.10. Foto:		1.11. Planta de Localização:	
			
II. Descrição			
Estado de Conservação:	Devoluto.		
Acessibilidades:	Ao nível do pavimento.		
Estacionamento:	Nas imediações.		
Infra-estruturas:	Inexistentes.		
Espaços Verdes:	Nas imediações.		
Âmbito:	Farol.		
III. Observações			
Este equipamento é uma estrutura de sinalização marítima, constituída por um farol, residências para os faroleiros e edifícios de apoio, hoje encontrasse em estado devoluto, deveria ser alvo de intervenção, nomeadamente, nas zonas de circulação, miradouro e placas informativas. A partir do recinto do farol desfruta-se uma paisagem deslumbrante sobre os ilhéus dos Rosais, com as ilhas do Faial e Pico como pano de fundo.			


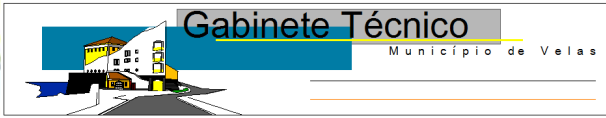


Equipamentos na Freguesia de Santo Amaro




Lista de Equipamentos na Freguesia de Santo Amaro


REFERÊNCIA	EQUIPAMENTO	Página
EQ_EDU	EQUIPAMENTOS EDUCATIVOS	209
SAM_EQ_R_EDU_1	Escola Primaria de Santo Amaro	210
SAM_EQ_R_EDU_2	Escola Primaria da Boa Hora	211
SAM_EQ_R_EDU_3	Escola Primaria do Toledo	212
EQ_SO	EQUIPAMENTOS SOCIAIS	213
SAM_EQ_R_SO_1	Casa do Povo	214
SAM_EQ_R_SO_2	Salão Recreativo da Boa Hora	215
EQ_CUL	EQUIPAMENTOS DE CULTURA	216
SAM_EQ_CUL_1	Moinho	217
SAM_EQ_CUL_2	Moinho	218
SAM_EQ_CUL_3	Moinho	219
SAM_EQ_CUL_4	Moinho	220
SAM_EQ_CUL_5	Moinho	221
SAM_EQ_CUL_6	Eira	222
SAM_EQ_CUL_7	Eira	223
SAM_EQ_CUL_8	Forno de Cal	224
SAM_EQ_CUL_9	Fabrica de Queijo do Loural	225
EQ_R_L	EQUIPAMENTOS DE RECREIO E LAZER	226
SAM_EQ_R_L_1	Parque Florestal das Macelas	227
SAM_EQ_R_L_2	Filarmónica de Santo Amaro	228
EQ_A_C	EQUIPAMENTOS DESTINADOS A ATIVIDADES DE CULTO	229
SAM_EQ_A_C_1	Igreja de Santo Amaro	230
SAM_EQ_A_C_2	Ermida do Cristo Rei	231
SAM_EQ_A_C_3	Ermida de Nossa Senhora de Fátima	232
SAM_EQ_A_C_4	Ermida da Senhora da Luz	233
SAM_EQ_A_C_5	Ermida da Senhora da Boa Hora	234
SAM_EQ_A_C_6	Ermida de São Vicente	235
SAM_EQ_A_C_7	Ermida de Nossa Senhora das Candeias	236
SAM_EQ_A_C_8	Ermida de São José	237
SAM_EQ_A_C_9	Império de Santo Amaro	238
SAM_EQ_A_C_10	Império do Toledo	239
SAM_EQ_A_C_11	Copeira	240
SAM_EQ_A_C_12	Cemitério de Santo Amaro	241
SAM_EQ_A_C_13	Cemitério do Toledo	242
EQ_D	EQUIPAMENTOS DIVERSOS	243
SAM_EQ_D_1	Miradouro	244
SAM_EQ_D_2	Miradouro	245
SAM_EQ_D_3	Chafariz e Poços de Lavar	246
SAM_EQ_D_4	Chafariz e Poços de Lavar	247
SAM_EQ_D_5	Chafariz e Poços de Lavar	248
SAM_EQ_D_6	Chafariz e Poços de Lavar	249
SAM_EQ_D_7	Chafariz e Poços de Lavar	250
SAM_EQ_D_8	Chafariz e Poços de Lavar	251
SAM_EQ_D_9	Chafariz	252
SAM_EQ_D_10	Chafariz e Poços de Lavar	253
SAM_EQ_D_11	Chafariz e Poços de Lavar	254
SAM_EQ_D_12	Aeroporto da Ilha de São Jorge	255
SAM_EQ_D_13	Cooperativa de Santo Amaro	256




Equipamentos de Educação






Ficha de Caracterização

I. Identificação		Ficha n.º: SAM_EQ_EDU_1		
1.1. Freguesia: Santo Amaro		1.2. Data de Construção: 1971		
1.3. Localização: Rua João Inácio de Sousa		1.4. Artigo Matricial: 443		
1.5. Tipologia: Escola Primária		1.6. Inserção Urbana: Centro		
1.7. Proprietário do imóvel: Município de Velas				
1.8. Referencias cartográficas: Datum Graciosa		X: 396412	Y: 4282269	Z: 300
1.9. Condicionantes em PDM: Espaços Urbanos				
1.10. Foto:		1.11. Planta de Localização		
				
II. Descrição				
Estado de Conservação:	Bom.			
Acessibilidades:	Inexistentes.			
Estacionamento:	Nas imediações.			
Infra-estruturas:	Rede elétrica, rede de águas, rede de esgotos, rede de ited.			
Espaços Verdes:	Jardim.			
Âmbito:	Escolar.			
III. Observações				
Este equipamento possui 3 salas de aulas, refeitório, ginásio, instalações sanitárias e parque infantil, frequentam esta escola 37 alunos, apoiados por 4 professores e 2 auxiliares.				






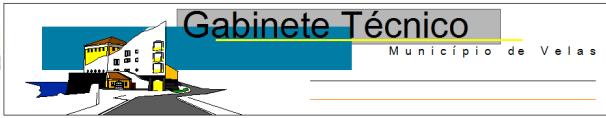
Ficha de Caracterização

I. Identificação		Ficha n.º: SAM_EQ_EDU_2	
1.1. Freguesia: Santo Amaro		1.2. Data de Construção: 1971	
1.3. Localização: Estrada Regional, Boa Hora		1.4. Artigo Matricial: 443	
1.5. Tipologia: Escola		1.6. Inserção Urbana: Ultraperiférica	
1.7. Proprietário do imóvel: Município de Velas			
1.8. Referencias cartográficas: Datum Graciosa		X: 397679	Y: 4280670
1.9. Condicionantes em PDM: Espaços Urbanos			
1.10. Foto:		1.11. Planta de Localização:	
			
II. Descrição			
Estado de Conservação:		Razoável.	
Acessibilidades:		Inexistentes.	
Estacionamento:		Nas imediações.	
Infra-estruturas:		Rede elétrica, rede de águas, rede de esgotos, rede de ited.	
Espaços Verdes:		Jardim.	
Âmbito:		Escolar.	
III. Observações			
Este equipamento foi cedido ao Instituto Santa Catarina no ano 2007, atualmente o edifício possui, uma creche, um jardim-de-infância, uma ATL, refeitório, ginásio e parque infantil, frequentam esta escola 59 alunos, apoiados por 2 professores e 7 auxiliares.			




Ficha de Caracterização

I. Identificação		Ficha n.º: SAM_EQ_EDU_3	
1.1. Freguesia: Santo Amaro		1.2. Data de Construção: 1968	
1.3. Localização: Outeiro das Mentiras, Estrada Regional, Toledo		1.4. Artigo Matricial: 431	
1.5. Tipologia: Escola		1.6. Inserção Urbana: Ultraperiférica	
1.7. Proprietário do imóvel: Município das Velas			
1.8. Referencias cartográficas: Datum Graciosa		X: 400394	Y: 4283507
1.9. Condicionantes em PDM: Espaços Urbanos			
1.10. Foto:		1.11. Planta de Localização:	
			
II. Descrição			
Estado de Conservação:	Bom.		
Acessibilidades:	Rampa.		
Estacionamento:	Nas imediações.		
Infra-estruturas:	Rede elétrica, rede de águas, rede de esgotos.		
Espaços Verdes:	Jardim.		
Âmbito:	Social.		
III. Observações			
Este equipamento escolar foi desativado a 31 de agosto de 1988. O edifício foi requalificado para centro de atividades, no ano 2017, tendo sido inaugurado no dia 23 de julho.			




Equipamentos Sociais






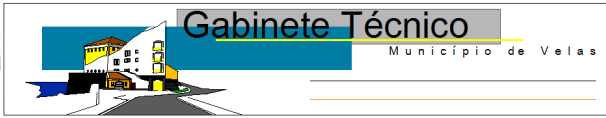
Ficha de Caracterização

I. Identificação		Ficha n.º: SAM_EQ_SO_1	
1.1. Freguesia: Santo Amaro		1.2. Data de Construção: 1970	
1.3. Localização: Portal do Pico		1.4. Artigo Matricial: -----	
1.5. Tipologia: Casa do Povo		1.6. Inserção Urbana: Centro	
1.7. Proprietário do imóvel: Casa do Povo de Santo Amaro			
1.8. Referências cartográficas: Datum Graciosa		X: 396237	Y: 4282318
1.9. Condicionantes em PDM: Espaços Urbanos			
1.10. Foto:		1.11. Planta de Localização:	
			
II. Descrição			
Estado de Conservação:	Bom.		
Acessibilidades:	Inexistentes.		
Estacionamento:	Nas imediações.		
Infra-estruturas:	Rede elétrica, rede de águas, rede de esgotos, rede de ited.		
Espaços Verdes:	Jardim.		
Âmbito:	Social.		
III. Observações			
Este equipamento possui várias valências, nomeadamente um posto da segurança social, aberto às segundas e terças, junta de freguesia aberta todos os dias, gabinete de enfermagem aberto todos os dias de manhã e quarto de ensaios da filarmónica. Este equipamento também possui um campo de futebol de salão.			




Ficha de Caracterização



I. Identificação		Ficha n.º: SAM_EQ_SO_2	
1.1. Freguesia: Santo Amaro		1.2. Data de Construção: -----	
1.3. Localização: Boa Hora		1.4. Artigo Matricial: -----	
1.5. Tipologia: Salão Recreativo da Boa Hora		1.6. Inserção Urbana: Centro	
1.7. Proprietário do imóvel: Salão Recreativo da Boa Hora			
1.8. Referencias cartográficas: Datum Graciosa		X: 397842	Y: 4280571 Z: 147
1.9. Condicionantes em PDM: Espaços Urbanos			
1.10. Foto:		1.11. Planta de Localização	
			
II. Descrição			
Estado de Conservação:	Bom.		
Acessibilidades:	Rampa.		
Estacionamento:	Nas imediações.		
Infra-estruturas:	Rede elétrica, rede de águas, rede de esgotos.		
Espaços Verdes:	Inexistentes.		
Âmbito:	Social.		
III. Observações			
Este equipamento é utilizado pela festa da Padroeira que se realiza no segundo fim-de-semana de setembro. Por altura do Espírito Santo, aqui também são confeccionados e servidos os tradicionais almoços, durante o resto do ano, fazem aqui outras festas nomeadamente bailes. Também se fazem neste espaço festas particulares.			




Equipamentos de Cultura






Ficha de Caracterização

I. Identificação		Ficha n.º: SAM_EQ_CUL_1	
1.1. Freguesia: Santo Amaro	1.2. Data de Construção: -----		
1.3. Localização: Carregadouro	1.4. Artigo Matricial: -----		
1.5. Tipologia: Moinho	1.6. Inserção Urbana: Ultraperiférica		
1.7. Proprietário do imóvel: Particular			
1.8. Referências cartográficas: Datum Graciosa	X: 396009	Y: 4281000	Z: 17
1.9. Condicionantes em PDM: Espaços Florestais de Proteção			
1.10. Foto:	1.11. Planta de Localização:		
			
II. Descrição			
Estado de Conservação:	Abandonado.		
Acessibilidades:	Inexistentes.		
Estacionamento:	Inexistente.		
Infra-estruturas:	Inexistentes.		
Espaços Verdes:	Inexistentes.		
Âmbito:	Cultural.		
III. Observações			
O equipamento, foi executado em alvenaria de pedra, rebocada e pintada de branco, as hélices são 4 pás de madeira, a capota é um chapéu em madeira. Este moinho encontra-se abandonado.			






Ficha de Caracterização

I. Identificação		Ficha n.º: SAM_EQ_CUL_2	
1.1. Freguesia: Santo Amaro	1.2. Data de Construção: -----		
1.3. Localização: Ribeira do Almeida	1.4. Artigo Matricial: -----		
1.5. Tipologia: Moinho	1.6. Inserção Urbana: Periférica		
1.7. Proprietário do imóvel: Particular			
1.8. Referências cartográficas: Datum Graciosa	X: 396166	Y: 4281742	Z: 211
1.9. Condicionantes em PDM: Espaços Florestais de Proteção			
1.10. Foto:	1.11. Planta de Localização:		
			
II. Descrição			
Estado de Conservação:	Abandonado.		
Acessibilidades:	Inexistentes.		
Estacionamento:	Inexistente.		
Infra-estruturas:	Inexistentes.		
Espaços Verdes:	Inexistentes.		
Âmbito:	Cultural.		
III. Observações			
Este equipamento, pelas suas dimensões reduzidas destinava-se a servir apenas uma propriedade, designava-se “moinho de moer para casa”. Era composto por um pedestal em pedra, o corpo, a capota e o mastro eram em madeira, as hélices eram em pano. Este moinho está abandonado.			






Ficha de Caracterização

I. Identificação		Ficha n.º: SAM_EQ_CUL_3	
1.1. Freguesia: Santo Amaro	1.2. Data de Construção: -----		
1.3. Localização: Travessa dos Moinhos	1.4. Artigo Matricial: -----		
1.5. Tipologia: Moinho	1.6. Inserção Urbana: Periférica		
1.7. Proprietário do imóvel: Avelina Soares			
1.8. Referências cartográficas: Datum Graciosa	X: 396644	Y: 4281886	Z: 315
1.9. Condicionantes em PDM: Espaços Urbanos			
1.10. Foto:		1.11. Planta de Localização:	
			
II. Descrição			
Estado de Conservação:	Abandonado.		
Acessibilidades:	Inexistentes.		
Estacionamento:	Inexistente.		
Infra-estruturas:	Inexistentes.		
Espaços Verdes:	Inexistentes.		
Âmbito:	Cultural.		
III. Observações			
O equipamento, foi executado em pedra e reboco pintado a branco, as hélices eram pás de madeira e a capota era um troncocone em madeira. Este moinho está abandonado.			






Ficha de Caracterização

I. Identificação		Ficha n.º: SAM_EQ_CUL_4	
1.1. Freguesia: Santo Amaro	1.2. Data de Construção: -----		
1.3. Localização: Travessa dos Moinhos	1.4. Artigo Matricial: -----		
1.5. Tipologia: Moinho	1.6. Inserção Urbana: Periférica		
1.7. Proprietário do imóvel: Albano Azevedo			
1.8. Referências cartográficas: Datum Graciosa	X: 396634	Y: 4281923	Z: 318
1.9. Condicionantes em PDM: Espaços Urbanos			
1.10. Foto: <div style="border: 1px solid black; width: 100%; height: 150px; margin-top: 10px;">  </div>	1.11. Planta de Localização: <div style="border: 1px solid black; width: 100%; height: 150px; margin-top: 10px;">  </div>		
II. Descrição			
Estado de Conservação:	Abandonado.		
Acessibilidades:	Inexistentes.		
Estacionamento:	Inexistente.		
Infra-estruturas:	Inexistentes.		
Espaços Verdes:	Inexistentes.		
Âmbito:	Cultural.		
III. Observações			
<p>O equipamento, foi executado em pedra e reboco pintado a branco, as hélices eram pás de madeira e a capota era um troncocone em madeira. Este equipamento encontrasse abandonado, no entanto o proprietário pretende fazer a recuperação do mesmo.</p>			






Ficha de Caracterização

I. Identificação		Ficha n.º: SAM_EQ_CUL_5	
1.1. Freguesia: Santo Amaro	1.2. Data de Construção: -----		
1.3. Localização: Caminho de Baixo, Toledo	1.4. Artigo Matricial: -----		
1.5. Tipologia: Moinho	1.6. Inserção Urbana: Ultraperiférica		
1.7. Proprietário do imóvel: Particular			
1.8. Referências cartográficas: Datum Graciosa	X: 400292	Y: 4283685	Z: 538
1.9. Condicionantes em PDM: Espaços Agrícolas de Uso Arável Ocasional			
1.10. Foto:	1.11. Planta de Localização:		
			
II. Descrição			
Estado de Conservação:	Abandonado.		
Acessibilidades:	Inexistentes.		
Estacionamento:	Inexistentes.		
Infra-estruturas:	Inexistentes.		
Espaços Verdes	Inexistentes.		
Âmbito:	Cultural.		
III. Observações			
O equipamento, foi executado em pedra e reboco, sendo a capota em madeira. Este moinho está abandonado.			






Ficha de Caracterização

I. Identificação		Ficha n.º: SAM_EQ_CUL_6	
1.1. Freguesia: Santo Amaro		1.2. Data de Construção: -----	
1.3. Localização: Travessa dos Moinhos		1.4. Artigo Matricial: -----	
1.5. Tipologia: Eira		1.6. Inserção Urbana: Periférica	
1.7. Proprietário do imóvel: Joaquim Alvarez Francisco			
1.8. Referências cartográficas: Datum Graciosa		X: 396567	Y: 4281933
1.9. Condicionantes em PDM: Espaços Urbanos			
1.10. Foto:		1.11. Planta de Localização:	
			
II. Descrição			
Estado de Conservação:	Razoável.		
Acessibilidades:	Rampa.		
Estacionamento:	Nas imediações.		
Infra-estruturas:	Rede elétrica, rede de águas, rede de esgotos, rede de ited.		
Espaços Verdes:	Elementos arbóreos.		
Âmbito:	Cultural.		
III. Observações			
Este equipamento consistia em um espaço circular plano com um chão duro, de dimensões variáveis, onde os cereais, depois de colhidos, eram malhados e peneirados. As eiras também cumpriam uma função social, uma vez que proporcionavam um local onde podiam decorrer cerimónias ou eventos públicos, tais como bailes. Esta eira foi recuperada e erigido um restaurante em seu redor.			






Ficha de Caracterização

I. Identificação		Ficha n.º: SAM_EQ_CUL_7	
1.1. Freguesia: Santo Amaro		1.2. Data de Construção: -----	
1.3. Localização: Caminho de Baixo, Toledo		1.4. Artigo Matricial: -----	
1.5. Tipologia: Eira		1.6. Inserção Urbana: Ultraperiférica	
1.7. Proprietário do imóvel: Belarmino Azevedo			
1.8. Referências cartográficas: Datum Graciosa		X: 400085	Y: 4283980 Z: 486
1.9. Condicionantes em PDM: Espaços Agrícolas de Uso Arável Ocasional			
1.10. Foto:		1.11. Planta de Localização:	
			
II. Descrição			
Estado de Conservação:	Mau.		
Acessibilidades:	Inexistentes.		
Estacionamento:	Inexistente.		
Infra-estruturas:	Inexistentes.		
Espaços Verdes	Inexistentes.		
Âmbito:	Cultural.		
III. Observações			
Este equipamento consistia em um espaço circular plano com um chão duro, de dimensões variáveis, onde os cereais, depois de colhidos, eram malhados e peneirados. As eiras também cumpriam uma função social, uma vez que proporcionavam um local onde podiam decorrer cerimónias ou eventos públicos, tais como bailes. Esta eira está abandonada.			






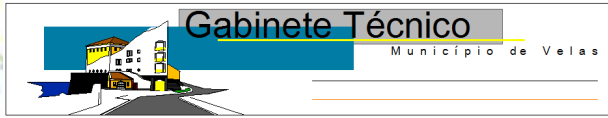
Ficha de Caracterização

I. Identificação		Ficha n.º: SAM_EQ_CUL_8	
1.1. Freguesia: Santo Amaro	1.2. Data de Construção: -----		
1.3. Localização: Carregadouro	1.4. Artigo Matricial: -----		
1.5. Tipologia: Forno de Cal	1.6. Inserção Urbana: Ultraperiférica		
1.7. Proprietário do imóvel: Particular			
1.8. Referências cartográficas: Datum Graciosa	X: 396031	Y: 4281157	Z: 17
1.9. Condicionantes em PDM: Espaços Florestais de Proteção			
1.10. Foto:	1.11. Planta de Localização:		
			
II. Descrição			
Estado de Conservação:	Abandonado.		
Acessibilidades:	Inexistentes.		
Estacionamento:	Inexistente.		
Infra-estruturas:	Inexistentes.		
Espaços Verdes:	Inexistentes.		
Âmbito:	Cultural.		
III. Observações			
<p>Este equipamento foi constituído em alvenaria de pedra aparelhada à vista, o corpo é cilíndrico, e não possui cobertura, o acesso é feito por uma entrada inferior. O forno era utilizado para cozer as pedras de calcário que vinham de barco e eram transportadas em carros de bois, estas estavam no forno durante uma semana. No fim deste processo, obtinha-se o cal, usado para caiar as casas.</p>			




Ficha de Caracterização



I. Identificação		Ficha n.º: SAM_EQ_CUL_9	
1.1. Freguesia: Santo Amaro	1.2. Data de Construção: -----		
1.3. Localização: Estrada Regional, Loural, Toledo	1.4. Artigo Matricial: -----		
1.5. Tipologia: Fábrica de queijo	1.6. Inserção Urbana: Ultraperiférica		
1.7. Proprietário do imóvel: Particular			
1.8. Referências cartográficas: Datum Graciosa	X: 398963	Y: 4284247	Z: 466
1.9. Condicionantes em PDM: Uso arável ocasional			
1.10. Foto: <div style="border: 1px solid black; width: 100%; height: 100%; margin-top: 10px;">  </div>	1.11. Planta de Localização: <div style="border: 1px solid black; width: 100%; height: 100%; margin-top: 10px;">  </div>		
II. Descrição			
Estado de Conservação:	Abandonado.		
Acessibilidades:	Inexistentes.		
Estacionamento:	Inexistente.		
Infra-estruturas:	Inexistentes.		
Espaços Verdes:	Inexistentes.		
Âmbito:	Histórico.		
III. Observações			
<p>Este equipamento era uma antiga fábrica de queijo, que por volta do ano 1927 terá recebido a visita dum profissional hamburguês, de nome Fernand Ranchel, que se dedicou ao fabrico de um queijo de pasta dura. Crê-se que foi daqui que saiu o modelo do queijo de São Jorge.</p>			




Equipamentos de Recreio e Lazer






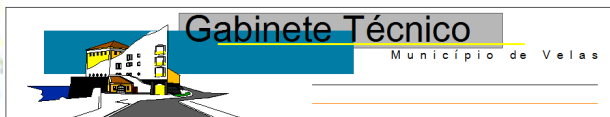
Ficha de Caracterização

I. Identificação		Ficha n.º: SAM_EQ_R_L_1	
1.1. Freguesia: Santo Amaro		1.2. Data de Construção: 2010	
1.3. Localização: Macelas		1.4. Artigo Matricial: -----	
1.5. Tipologia: Parque Florestal		1.6. Inserção Urbana: Ultraperiférica	
1.7. Proprietário do imóvel: Governo Regional dos Açores			
1.8. Referências cartográficas: Datum Graciosa		X: 398771	Y: 4281515
			Z: 511
1.9. Condicionantes em PDM: Espaços Florestais de Proteção			
1.10. Foto:		1.11. Planta de Localização	
			
II. Descrição			
Estado de Conservação:	Bom.		
Acessibilidades:	Ao nível do pavimento.		
Estacionamento:	Nas imediações.		
Infra-estruturas:	Rede de águas, rede de esgotos.		
Espaços Verdes:	Nas imediações.		
Âmbito:	Parque Florestal.		
III. Observações			
Este equipamento foi inaugurado o ano 2010, e dele fazem parte um miradouro, com vista para Santo Amaro, bem como as ilhas do Pico e do Faial, um parque de merendas, um parque infantil, e um circuito de manutenção.			




Ficha de Caracterização



I. Identificação		Ficha n.º: SAM_EQ_R_L_2	
1.1. Freguesia: Santo Amaro		1.2. Data de Construção: -----	
1.3. Localização: Largo da Igreja		1.4. Artigo Matricial: -----	
1.5. Tipologia: Pavilhão Multiusos		1.6. Inserção Urbana: Centro	
1.7. Proprietário do imóvel: Filarmónica de Santo Amaro			
1.8. Referências cartográficas: Datum Graciosa		X: 396369	Y: 4282266 Z: 282
1.9. Condicionantes em PDM: Espaços Urbanos			
1.10. Foto:		1.11. Planta de Localização	
			
II. Descrição			
Estado de Conservação:	Em execução.		
Acessibilidades:	Inexistentes.		
Estacionamento:	Nas imediações.		
Infra-estruturas:	Inexistentes.		
Espaços Verdes:	Inexistentes		
Âmbito:	Recreio e lazer.		
III. Observações			
Este equipamento foi construído no local onde existia a antiga Sociedade Recreio Amarense, a sua construção terá sido iniciada no ano 2007, no entanto não foi concluída por falta de fundos. Prevê-se o reinício dos trabalhos no ano 2018.			




Equipamentos destinados a Atividades de Culto






Ficha de Caracterização

I. Identificação		Ficha n.º: SAM_EQ_A_C_1	
1.1. Freguesia: Santo Amaro		1.2. Data de Construção: -----	
1.3. Localização: Largo da Igreja		1.4. Artigo Matricial: -----	
1.5. Tipologia: Igreja de Santo Amaro		1.6. Inserção Urbana: Centro	
1.7. Proprietário do imóvel: Paróquia de Santo Amaro			
1.8. Referencias cartográficas: Datum Graciosa		X: 396363	Y: 4282294
1.9. Condicionantes em PDM: Espaços Urbanos			
1.10. Foto:		1.11. Planta de Localização:	
			
II. Descrição			
Estado de Conservação:		Bom.	
Acessibilidades:		Ao nível do pavimento.	
Estacionamento:		Nas imediações.	
Infra-estruturas:		Rede elétrica, rede de águas, rede de esgotos.	
Espaços Verdes:		Jardim lateral.	
Âmbito:		Religioso.	
III. Observações			
<p>Esta Igreja tem como Santo Padroeiro, Santo Amaro, a sua festa realiza-se no dia 15 de janeiro. No dia fim-de-semana mais próximo do dia 24 de junho, celebram o dia de São João que é o Padroeiro dos músicos. A missa é celebrada todos os domingos. No ano de 1998 devido ao terramoto ocorrido na ilha do Faial esta Igreja sofreu bastantes estragos, tendo estado um ano fechada, enquanto se faziam as reparações.</p>			






Ficha de Caracterização

I. Identificação		Ficha n.º: SAM_EQ_A_C_2	
1.1. Freguesia: Santo Amaro	1.2. Data de Construção: 1935		
1.3. Localização: Rua de Cristo Rei	1.4. Artigo Matricial: -----		
1.5. Tipologia: Ermida do Cristo Rei	1.6. Inserção Urbana: Periférica		
1.7. Proprietário do imóvel: Eliseu Vieira			
1.8. Referências cartográficas: Datum Graciosa	X: 396920	Y: 4282473	Z: 345
1.9. Condicionantes em PDM: Espaços Urbanos			
1.10. Foto: <div style="border: 1px solid black; width: 100%; height: 150px; margin-top: 10px;">  </div>	1.11. Planta de Localização: <div style="border: 1px solid black; width: 100%; height: 150px; margin-top: 10px;">  </div>		
II. Descrição			
Estado de Conservação:	Bom.		
Acessibilidades:	Inexistentes.		
Estacionamento:	Inexistente.		
Infra-estruturas:	Rede elétrica.		
Espaços Verdes:	Inexistentes.		
Âmbito:	Religioso.		
III. Observações			
Esta Ermida tem como Santo Padroeiro o Cristo Rei, a sua festa é realizada no domingo antes do advento. Durante o resto do ano a Ermida permanece fechada.			






Ficha de Caracterização

I. Identificação		Ficha n.º: SAM_EQ_A_C_3	
1.1. Freguesia: Santo Amaro	1.2. Data de Construção: 1930		
1.3. Localização: Rua João Inácio de Sousa	1.4. Artigo Matricial: -----		
1.5. Tipologia: Ermida de Nossa Senhora de Fátima	1.6. Inserção Urbana: Centro		
1.7. Proprietário do imóvel: Virgílio Bettencourt			
1.8. Referências cartográficas: Datum Graciosa	X: 396498	Y: 4282170	Z: 300
1.9. Condicionantes em PDM: Espaços Urbanos			
1.10. Foto: <div style="border: 1px solid black; width: 100%; height: 150px; margin-top: 10px;">  </div>	1.11. Planta de Localização: <div style="border: 1px solid black; width: 100%; height: 150px; margin-top: 10px;">  </div>		
II. Descrição			
Estado de Conservação:	Razoável.		
Acessibilidades:	Ao nível do pavimento.		
Estacionamento:	Inexistente.		
Infra-estruturas:	Rede elétrica.		
Espaços Verdes:	Jardim.		
Âmbito:	Religioso.		
III. Observações			
Esta Ermida tem como Santa Padroeira, Nossa Senhora de Fátima, há já muitos anos que não se celebra a festa. A Ermida permanece fechada todo o ano.			






Ficha de Caracterização

I. Identificação		Ficha n.º: SAM_EQ_A_C_4	
1.1. Freguesia: Santo Amaro		1.2. Data de Construção: -----	
1.3. Localização: Largo da Sra. da Luz		1.4. Artigo Matricial: -----	
1.5. Tipologia: Ermida da Senhora da Luz		1.6. Inserção Urbana: Ultraperiférica	
1.7. Proprietário do imóvel: Paróquia de Santo Amaro			
1.8. Referências cartográficas: Datum Graciosa		X: 396989	Y: 4280855
1.9. Condicionantes em PDM: Espaços Urbanos			
1.10. Foto:		1.11. Planta de Localização:	
			
II. Descrição			
Estado de Conservação:	Bom.		
Acessibilidades:	Ao nível do pavimento.		
Estacionamento:	Nas imediações.		
Infra-estruturas:	Rede elétrica.		
Espaços Verdes:	Inexistentes.		
Âmbito:	Religioso.		
III. Observações			
Esta Ermida tem como Santa Padroeira a Senhora da Luz, a sua festa é realizada no segundo fim-de-semana de outubro. Durante o resto do ano a Ermida permanece fechada.			






Ficha de Caracterização

I. Identificação		Ficha n.º: SAM_EQ_A_C_5	
1.1. Freguesia: Santo Amaro		1.2. Data de Construção: -----	
1.3. Localização: Boa Hora		1.4. Artigo Matricial: -----	
1.5. Tipologia: Ermida da Senhora da Boa Hora		1.6. Inserção Urbana: Ultraperiférica	
1.7. Proprietário do imóvel: Paróquia de Santo Amaro			
1.8. Referências cartográficas: Datum Graciosa		X: 397853	Y: 4280561
1.9. Condicionantes em PDM: Espaços Urbanos			
1.10. Foto:		1.11. Planta de Localização:	
			
II. Descrição			
Estado de Conservação:	Bom.		
Acessibilidades:	Rampa Lateral.		
Estacionamento:	Nas imediações.		
Infra-estruturas:	Rede elétrica, rede de águas, rede de esgotos.		
Espaços Verdes:	Elementos arbóreos.		
Âmbito:	Religioso.		
III. Observações			
Esta Ermida tem como Santa Padroeira, a Senhora da Boa Hora, a sua festa realizasse no segundo fim-de-semana de setembro. A missa celebrasse todos os domingos.			






Ficha de Caracterização

I. Identificação		Ficha n.º: SAM_EQ_A_C_6	
1.1. Freguesia: Santo Amaro	1.2. Data de Construção: -----		
1.3. Localização: Fajã	1.4. Artigo Matricial: -----		
1.5. Tipologia: Ermida de São Vicente	1.6. Inserção Urbana: Ultraperiférica		
1.7. Proprietário do imóvel: Particular			
1.8. Referencias cartográficas: Datum Graciosa	X: 398445	Y: 4280325	Z: 110
1.9. Condicionantes em PDM: Espaços Urbanos			
1.10. Foto:		1.11. Planta de Localização:	
			
II. Descrição			
Estado de Conservação:	Abandonado.		
Acessibilidades:	Inexistentes.		
Estacionamento:	Inexistente.		
Infra-estruturas:	Inexistentes.		
Espaços Verdes:	Inexistentes.		
Âmbito:	Religioso.		
III. Observações			
Esta Ermida tem como Santo Padroeiro, São Vicente, já há alguns anos que não se realiza a festa. Esta Ermida está abandonada.			






Ficha de Caracterização

I. Identificação		Ficha n.º: SAM_EQ_A_C_7	
1.1. Freguesia: Santo Amaro		1.2. Data de Construção: -----	
1.3. Localização: Ribeira do Nabo		1.4. Artigo Matricial: 282	
1.5. Tipologia: Ermida de Nossa Senhora das Candeias		1.6. Inserção Urbana: Ultraperiférica	
1.7. Proprietário do imóvel: João Paulo Dias Marques			
1.8. Referencias cartográficas: Datum Graciosa		X: 398982	Y: 4280322 Z: 115
1.9. Condicionantes em PDM: Espaços Urbanos			
1.10. Foto:		1.11. Planta de Localização:	
			
II. Descrição			
Estado de Conservação:		Bom.	
Acessibilidades:		Inexistentes.	
Estacionamento:		Inexistente.	
Infra-estruturas:		Rede elétrica.	
Espaços Verdes:		Inexistentes.	
Âmbito:		Religioso.	
III. Observações			
Esta Ermida tem como Santa Padroeira a Nossa Senhoras Candeias, a sua festa realizasse o dia 2 de Fevereiro. O resto do ano a Ermida permanece fechada.			






Ficha de Caracterização

I. Identificação		Ficha n.º: SAM_EQ_A_C_8	
1.1. Freguesia: Santo Amaro	1.2. Data de Construção: 1889		
1.3. Localização: Outeiro das Mentiras, Rua de São José, Toledo	1.4. Artigo Matricial: -----		
1.5. Tipologia: Ermida de São José	1.6. Inserção Urbana: Ultraperiférica		
1.7. Proprietário do imóvel: Paróquia de Santo Amaro			
1.8. Referências cartográficas: Datum Graciosa	X: 400380	Y: 4283529	Z: 557
1.9. Condicionantes em PDM: Espaços Urbanos			
1.10. Foto: <div style="border: 1px solid black; width: 100%; height: 150px; margin-top: 10px;">  </div>	1.11. Planta de Localização: <div style="border: 1px solid black; width: 100%; height: 150px; margin-top: 10px;">  </div>		
II. Descrição			
Estado de Conservação:	Razoável.		
Acessibilidades:	Inexistentes.		
Estacionamento:	Nas imediações.		
Infra-estruturas:	Rede elétrica, rede de águas, rede de esgotos.		
Espaços Verdes:	Inexistentes.		
Âmbito:	Religioso.		
III. Observações			
Esta Ermida tem como Santo Padroeiro São José, a sua festa celebra-se no segundo fim-de-semana de julho. A missa celebra-se todos os sábados.			






Ficha de Caracterização

I. Identificação		Ficha n.º: SAM_EQ_A_C_9	
1.1. Freguesia: Santo Amaro		1.2. Data de Construção: 1930	
1.3. Localização: Rua João Inácio de Sousa		1.4. Artigo Matricial: -----	
1.5. Tipologia: Império		1.6. Inserção Urbana: Centro	
1.7. Proprietário do imóvel: Paróquia de Santo Amaro			
1.8. Referências cartográficas: Datum Graciosa		X: 396439	Y: 4282250 Z: 300
1.9. Condicionantes em PDM: Espaços Urbanos			
1.10. Foto:		1.11. Planta de Localização:	
			
II. Descrição			
Estado de Conservação:	Razoável.		
Acessibilidades:	Inexistentes.		
Estacionamento:	Nas imediações.		
Infra-estruturas:	Rede elétrica.		
Espaços Verdes:	Inexistentes.		
Âmbito:	Religioso.		
III. Observações			
Este equipamento é utilizado apenas na altura do Espírito Santo, aqui são oferecidos aos convidados, vinho, sumos, doces regionais e arroz doce.			






Ficha de Caracterização

I. Identificação		Ficha n.º: SAM_EQ_A_C_10	
1.1. Freguesia: Santo Amaro		1.2. Data de Construção: 1897	
1.3. Localização: Outeiro das Mentiras, Rua de São José, Toledo		1.4. Artigo Matricial: -----	
1.5. Tipologia: Império		1.6. Inserção Urbana: Ultraperiférica	
1.7. Proprietário do imóvel: Paróquia de Santo Amaro			
1.8. Referências cartográficas: Datum Graciosa		X: 400380	Y: 4283545
1.9. Condicionantes em PDM: Espaços Urbanos			
1.10. Foto:		1.11. Planta de Localização:	
			
II. Descrição			
Estado de Conservação:	Bom.		
Acessibilidades:	Inexistentes.		
Estacionamento:	Nas imediações.		
Infra-estruturas:	Rede elétrica.		
Espaços Verdes:	Inexistentes.		
Âmbito:	Religioso.		
III. Observações			
Este equipamento é utilizado apenas na época do Espírito Santo, aqui são oferecidos aos convidados bolos de véspera, queijo, tremoços, vinho e sumos.			






Ficha de Caracterização

I. Identificação		Ficha n.º: SAM_EQ_A_C_11	
1.1. Freguesia: Santo Amaro	1.2. Data de Construção: -----		
1.3. Localização: Rua João Inácio de Sousa	1.4. Artigo Matricial: -----		
1.5. Tipologia: Copeira	1.6. Inserção Urbana: Centro		
1.7. Proprietário do imóvel: Paróquia de Santo Amaro			
1.8. Referências cartográficas: Datum Graciosa	X: 396424	Y: 4282250	Z: 300
1.9. Condicionantes em PDM: Espaços Urbanos			
1.10. Foto: <div style="border: 1px solid black; width: 100%; height: 100%; text-align: center;">  </div>	1.11. Planta de Localização: <div style="border: 1px solid black; width: 100%; height: 100%; text-align: center;">  </div>		
II. Descrição			
Estado de Conservação:	Razoável.		
Acessibilidades:	Inexistentes.		
Estacionamento:	Nas imediações.		
Infra-estruturas:	Rede elétrica, rede de águas, rede de esgotos.		
Espaços Verdes:	Inexistentes.		
Âmbito:	Religioso.		
III. Observações			
<p>Este equipamento é utilizado na altura do Espírito Santo, aqui são oferecidos aos convidados, vinho, sumos, queijo, massa cevada, bolo de véspera e tremoços. Aqui também são entregues os bolos de véspera que depois são distribuídos por todas as pessoas do local. Durante o resto do ano dão catequese neste espaço.</p>			






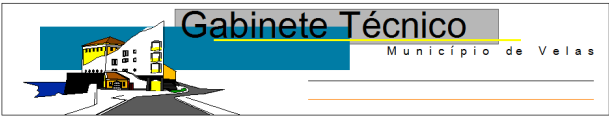
Ficha de Caracterização

I. Identificação		Ficha n.º: SAM_EQ_A_C_12	
1.1. Freguesia: Santo Amaro	1.2. Data de Construção: 1904		
1.3. Localização: Portal do Pico	1.4. Artigo Matricial: -----		
1.5. Tipologia: Cemitério	1.6. Inserção Urbana: Periférica		
1.7. Proprietário do imóvel: Junta de Freguesia			
1.8. Referências cartográficas: Datum Graciosa	X: 395931	Y: 4282245	Z: 297
1.9. Condicionantes em PDM: Espaços Urbanos			
1.10. Foto:		1.11. Planta de Localização:	
			
II. Descrição			
Estado de Conservação:	Bom.		
Acessibilidades:	Inexistentes.		
Estacionamento:	Nas imediações.		
Infra-estruturas:	Rede de águas.		
Espaços Verdes:	Jardim.		
Âmbito:	Religioso.		
III. Observações			
Equipamento fúnebre/religioso, com capacidade para 333 campas, estando 68 ocupadas.			




Ficha de Caracterização



I. Identificação		Ficha n.º: SAM_EQ_A_C_13	
1.1. Freguesia: Santo Amaro		1.2. Data de Construção: -----	
1.3. Localização: Serradinhos, Toledo		1.4. Artigo Matricial: -----	
1.5. Tipologia: Cemitério		1.6. Inserção Urbana: Ultraperiférica	
1.7. Proprietário do imóvel: Junta de Freguesia			
1.8. Referências cartográficas: Datum Graciosa		X: 400598	Y: 4283370
1.9. Condicionantes em PDM: Espaços Agrícolas de Uso Arável Ocasional			
1.10. Foto:		1.11. Planta de Localização:	
			
II. Descrição			
Estado de Conservação:	Razoável.		
Acessibilidades:	Ao nível do pavimento.		
Estacionamento:	Inexistente.		
Infra-estruturas:	Rede de águas.		
Espaços Verdes:	Inexistentes.		
Âmbito:	Religioso.		
III. Observações			
Equipamento fúnebre/religioso, com capacidade para 56 campas, estando 24 ocupadas.			




Equipamentos Diversos






Ficha de Caracterização

I. Identificação		Ficha n.º: SAM_EQ_D_1	
1.1. Freguesia: Santo Amaro	1.2. Data de Construção: 2002		
1.3. Localização: Carregadouro	1.4. Artigo Matricial: -----		
1.5. Tipologia: Miradouro	1.6. Inserção Urbana: Ultraperiférica		
1.7. Proprietário do imóvel: Governo Regional dos Açores			
1.8. Referências cartográficas: Datum Graciosa	X: 395994	Y: 4281225	Z: 15
1.9. Condicionantes em PDM: Espaços Florestais de Proteção			
1.10. Foto:	1.11. Planta de Localização:		
			
II. Descrição			
Estado de Conservação:	Bom.		
Acessibilidades:	Ao nível do pavimento.		
Estacionamento:	7 Lugares.		
Infra-estruturas:	Inexistentes.		
Espaços Verdes:	Inexistentes.		
Âmbito:	Turístico.		
III. Observações			
Este equipamento oferece uma vista espantosa sobre a Vila das Velas, bom como sobre as Ilhas do Pico e do Faial.			






Ficha de Caracterização

I. Identificação		Ficha n.º: SAM_EQ_D_2	
1.1. Freguesia: Santo Amaro	1.2. Data de Construção: 1970		
1.3. Localização: Ribeira do Almeida	1.4. Artigo Matricial: -----		
1.5. Tipologia: Miradouro	1.6. Inserção Urbana: Ultraperiférica		
1.7. Proprietário do imóvel: Governo Regional dos Açores			
1.8. Referências cartográficas: Datum Graciosa	X: 395757	Y: 4282101	Z: 253
1.9. Condicionantes em PDM: Orla Costeira			
1.10. Foto: <div style="border: 1px solid black; width: 100%; height: 150px; margin-top: 10px;">  </div>	1.11. Planta de Localização: <div style="border: 1px solid black; width: 100%; height: 150px; margin-top: 10px;">  </div>		
II. Descrição			
Estado de Conservação:	Razoável.		
Acessibilidades:	Ao nível do pavimento.		
Estacionamento:	4 Lugares.		
Infra-estruturas:	Inexistentes.		
Espaços Verdes:	Inexistentes.		
Âmbito:	Turístico.		
III. Observações			
<p>Este equipamento foi construído no ano 1970, tendo sofrido uma grande alteração no ano 1982. Este local oferece uma vista espantosa sobre a Vila das Velas, bem como as Ilhas do Pico e do Faial.</p>			






Ficha de Caracterização

I. Identificação		Ficha n.º: SAM_EQ_D_3	
1.1. Freguesia: Santo Amaro		1.2. Data de Construção: 1873	
1.3. Localização: Ribeira do Nabo		1.4. Artigo Matricial: -----	
1.5. Tipologia: Chafariz e Poços de Lavar		1.6. Inserção Urbana: Ultraperiférica	
1.7. Proprietário do imóvel: Governo Regional dos Açores			
1.8. Referencias cartográficas: Datum Graciosa		X: 399098	Y: 4280267 Z: 120
1.9. Condicionantes em PDM: Espaços Urbanos			
1.10. Foto:		1.11. Planta de Localização:	
			
II. Descrição			
Estado de Conservação:	Razoável.		
Acessibilidades:	Inexistentes.		
Estacionamento:	Inexistente.		
Infra-estruturas:	Rede de águas, rede de esgotos.		
Espaços Verdes:	Inexistentes.		
Âmbito:	Abastecimento público de água.		
III. Observações			
Este equipamento é constituído por chafariz e poços de lavar. Foi construído em alvenaria de pedra rebocada e pintada, exceto o tanque quadrado, a base com o plinto, os cunhais, a cornija com a faixa, e os elementos em relevo no pano de fundo, que são em cantaria à vista. O chafariz está inserido, no centro de um recesso feito em muros de alvenaria, neste caso semicircular.			






Ficha de Caracterização

I. Identificação		Ficha n.º: SAM_EQ_D_4	
1.1. Freguesia: Santo Amaro		1.2. Data de Construção: 1897	
1.3. Localização: Fajã		1.4. Artigo Matricial: -----	
1.5. Tipologia: Chafariz e poços de lavar		1.6. Inserção Urbana: Ultraperiférica	
1.7. Proprietário do imóvel: Governo Regional dos Açores			
1.8. Referencias cartográficas: Datum Graciosa		X: 398409	Y: 4280329
1.9. Condicionantes em PDM: Espaços Urbanos		Z: 108	
1.10. Foto:		1.11. Planta de Localização:	
			
II. Descrição			
Estado de Conservação:	Bom.		
Acessibilidades:	Ao nível do pavimento.		
Estacionamento:	Nas imediações.		
Infra-estruturas:	Rede de águas, rede de esgotos.		
Espaços Verdes:	Inexistentes.		
Âmbito:	Abastecimento público de água.		
III. Observações			
Este equipamento é constituído por chafariz e poços de lavar. Foi construído em alvenaria de pedra com as juntas argamassadas e avivadas a branco, o pano de fundo do chafariz é rebocado e pintado de branco, a base com o plinto, os cunhais, a cornija com a faixa, e os elementos em relevo no pano de fundo, são em cantaria à vista.			






Ficha de Caracterização

I. Identificação		Ficha n.º: SAM_EQ_D_5	
1.1. Freguesia: Santo Amaro	1.2. Data de Construção: 1883		
1.3. Localização: Largo da Senhora da Luz	1.4. Artigo Matricial: -----		
1.5. Tipologia: Chafariz e poços de lavar	1.6. Inserção Urbana: Ultraperiférica		
1.7. Proprietário do imóvel: Governo Regional dos Açores			
1.8. Referencias cartográficas: Datum Graciosa	X: 397010	Y: 4280833	Z: 123
1.9. Condicionantes em PDM: Espaços Urbanos			
1.10. Foto: <div style="border: 1px solid black; width: 100%; height: 100%; margin-top: 10px;">  </div>	1.11. Planta de Localização: <div style="border: 1px solid black; width: 100%; height: 100%; margin-top: 10px;">  </div>		
II. Descrição			
Estado de Conservação:	Bom.		
Acessibilidades:	Ao nível do pavimento.		
Estacionamento:	Nas imediações.		
Infra-estruturas:	Rede de águas, rede de esgotos.		
Espaços Verdes:	Inexistentes.		
Âmbito:	Abastecimento público de água.		
III. Observações			
<p>Este equipamento é constituído por chafariz e poços de lavar. Foi construído em alvenaria de pedra rebocada e pintada, exceto, a base com o plinto, os cunhais, a cornija com a faixa, e os elementos em relevo no pano de fundo, que são em cantaria à vista. O chafariz está inserido, no centro de um recesso feito em muros de alvenaria de pedra, neste caso semicircular.</p>			






Ficha de Caracterização

I. Identificação		Ficha n.º: SAM_EQ_D_6	
1.1. Freguesia: Santo Amaro		1.2. Data de Construção: -----	
1.3. Localização: Ribeira do Almeida		1.4. Artigo Matricial: -----	
1.5. Tipologia: Chafariz e poços de lavar		1.6. Inserção Urbana: Periférica	
1.7. Proprietário do imóvel: Município de Velas			
1.8. Referências cartográficas: Datum Graciosa		X: 396115	Y: 4281759
1.9. Condicionantes em PDM: Espaços Urbanos			
1.10. Foto:		1.11. Planta de Localização:	
			
II. Descrição			
Estado de Conservação:	Razoável.		
Acessibilidades:	Ao nível do pavimento.		
Estacionamento:	Nas imediações.		
Infra-estruturas:	Rede de águas, rede de esgotos.		
Espaços Verdes:	Inexistentes.		
Âmbito:	Abastecimento público de água.		
III. Observações			
Este equipamento é constituído por chafariz e poços de lavar, foi construído em alvenaria de blocos pintada a branco.			






Ficha de Caracterização

I. Identificação		Ficha n.º: SAM_EQ_D_7	
1.1. Freguesia: Santo Amaro	1.2. Data de Construção: 1883		
1.3. Localização: Rua João Inácio de Sousa	1.4. Artigo Matricial: -----		
1.5. Tipologia: Chafariz e poços de lavar	1.6. Inserção Urbana: Periférica		
1.7. Proprietário do imóvel: Governo Regional dos Açores			
1.8. Referências cartográficas: Datum Graciosa	X: 396708	Y: 4281989	Z: 326
1.9. Condicionantes em PDM: Espaços Urbanos			
1.10. Foto: <div style="border: 1px solid black; width: 100%; height: 150px; margin-top: 10px;">  </div>	1.11. Planta de Localização: <div style="border: 1px solid black; width: 100%; height: 150px; margin-top: 10px;">  </div>		
II. Descrição			
Estado de Conservação:	Bom.		
Acessibilidades:	Ao nível do pavimento.		
Estacionamento:	Inexistente.		
Infra-estruturas:	Rede de águas, rede de esgotos.		
Espaços Verdes:	Inexistentes.		
Âmbito:	Abastecimento público de água.		
III. Observações			
<p>Este equipamento é constituído por chafariz e poços de lavar. Foi construído em alvenaria de pedra com as juntas argamassadas e avivadas a branco, o pano de fundo do chafariz é rebocado e pintado de branco, o tanque, a base com o plinto, os cunhais, a cornija com a faixa, e os elementos em relevo no pano de fundo, são em cantaria à vista. O chafariz está inserido, no centro de um recesso feito em muros de alvenaria de pedra, neste caso semicircular.</p>			






Ficha de Caracterização

I. Identificação		Ficha n.º: SAM_EQ_D_8	
1.1. Freguesia: Santo Amaro	1.2. Data de Construção: -----		
1.3. Localização: Rua do Cristo Rei	1.4. Artigo Matricial: -----		
1.5. Tipologia: Chafariz e poços de lavar	1.6. Inserção Urbana: Periférica		
1.7. Proprietário do imóvel: Município de Velas			
1.8. Referências cartográficas: Datum Graciosa	X: 396985	Y: 4282360	Z: 360
1.9. Condicionantes em PDM: Espaços Urbanos			
1.10. Foto: <div style="border: 1px solid black; width: 100%; height: 150px; margin-top: 10px;">  </div>	1.11. Planta de Localização: <div style="border: 1px solid black; width: 100%; height: 150px; margin-top: 10px;">  </div>		
II. Descrição			
Estado de Conservação:	Razoável.		
Acessibilidades:	Ao nível do pavimento.		
Estacionamento:	Inexistente.		
Infra-estruturas:	Rede de águas, rede de esgotos.		
Espaços Verdes:	Inexistentes.		
Âmbito:	Abastecimento público de água.		
III. Observações			
<p>Este equipamento é constituído por chafariz e poços de lavar. Foi construído em alvenaria de pedra com as juntas argamassadas, o pano de fundo do chafariz é rebocado e pintado de branco, a base com o plinto, os cunhais, e a cornija com a faixa, são em alvenaria de pedra argamassada com as juntas avivadas a branco.</p>			






Ficha de Caracterização

I. Identificação		Ficha n.º: SAM_EQ_D_9	
1.1. Freguesia: Santo Amaro		1.2. Data de Construção: -----	
1.3. Localização: Rua do Cristo Rei		1.4. Artigo Matricial: -----	
1.5. Tipologia: Chafariz		1.6. Inserção Urbana: Periférica	
1.7. Proprietário do imóvel: Município de Velas			
1.8. Referências cartográficas: Datum Graciosa		X: 397070	Y: 4282005 Z: 366
1.9. Condicionantes em PDM: Espaços Urbanos			
1.10. Foto:		1.11. Planta de Localização:	
			
II. Descrição			
Estado de Conservação:	Razoável.		
Acessibilidades:	Ao nível do pavimento.		
Estacionamento:	Nas imediações.		
Infra-estruturas:	Rede de águas, rede de esgotos.		
Espaços Verdes:	Inexistentes.		
Âmbito:	Abastecimento público de água.		
III. Observações			
Este equipamento foi construído em alvenaria de pedra com as juntas argamassadas e avivadas a branco.			






Ficha de Caracterização

I. Identificação		Ficha n.º: SAM_EQ_D_10	
1.1. Freguesia: Santo Amaro		1.2. Data de Construção: -----	
1.3. Localização: Canada de Santo Amaro		1.4. Artigo Matricial: -----	
1.5. Tipologia: Chafariz e poços de lavar		1.6. Inserção Urbana: Centro	
1.7. Proprietário do imóvel: Município de Velas			
1.8. Referencias cartográficas: Datum Graciosa		X: 396432	Y: 4282353
1.9. Condicionantes em PDM: Espaços Urbanos			
1.10. Foto:		1.11. Planta de Localização:	
			
II. Descrição			
Estado de Conservação:	Razoável.		
Acessibilidades:	Ao nível do pavimento.		
Estacionamento:	Inexistente.		
Infra-estruturas:	Rede de águas, rede de esgotos.		
Espaços Verdes:	Inexistentes.		
Âmbito:	Abastecimento público de água.		
III. Observações			
Este equipamento é constituído por chafariz, poços de lavar e pia para o gado, foi construído em alvenaria de blocos pintada a branco.			






Ficha de Caracterização

I. Identificação		Ficha n.º: SAM_EQ_D_11	
1.1. Freguesia: Santo Amaro	1.2. Data de Construção: 1892		
1.3. Localização: Estrada Regional, Toledo	1.4. Artigo Matricial: -----		
1.5. Tipologia: Chafariz e poços de lavar	1.6. Inserção Urbana: Ultraperiférica		
1.7. Proprietário do imóvel: Governo Regional dos Açores			
1.8. Referencias cartográficas: Datum Graciosa	X: 400357	Y: 4283551	Z: 554
1.9. Condicionantes em PDM: Espaços Urbanos			
1.10. Foto:	1.11. Planta de Localização:		
			
II. Descrição			
Estado de Conservação:	Razoável.		
Acessibilidades:	Ao nível do pavimento.		
Estacionamento:	Inexistente.		
Infra-estruturas:	Rede de águas, rede de esgotos.		
Espaços Verdes:	Inexistentes.		
Âmbito:	Abastecimento público de água.		
III. Observações			
<p>Este equipamento é constituído por chafariz e poços de lavar. Foi construído em alvenaria de pedra rebocada e pintada de branco, exceto o tanque quadrado, o pináculo, a base com o plinto, os cunhais, a cornija com a faixa, e os elementos em relevo no pano de fundo, que são em cantaria à vista. O chafariz está inserido, no centro de um recesso feito em muros de alvenaria de pedra com as juntas argamassadas e avivadas de branco, neste caso semicircular.</p>			





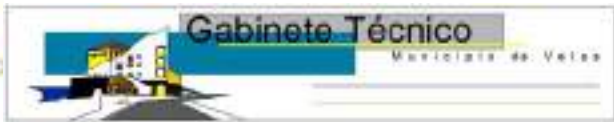
Ficha de Caracterização

I. Identificação		Ficha n.º: SAM_EQ_D_12	
1.1. Freguesia: Santo Amaro	1.2. Data de Construção: 1983		
1.3. Localização: Fajã	1.4. Artigo Matricial: -----		
1.5. Tipologia: Aeroporto da Ilha de São Jorge	1.6. Inserção Urbana: Ultraperiférica		
1.7. Proprietário do imóvel: Sata Gestão de Aeroportos, SA			
1.8. Referencias cartográficas: Datum Graciosa	X: 398267	Y: 4280301	Z: 100
1.9. Condicionantes em PDM: Espaços Urbanos			
1.10. Foto:		1.11. Planta de Localização:	
			
II. Descrição			
Estado de Conservação:	Bom.		
Acessibilidades:	Ao nível do pavimento.		
Estacionamento:	Nas imediações.		
Infra-estruturas:	Rede elétrica, rede de águas, rede de esgotos, rede de ited.		
Espaços Verdes:	Elementos arbóreos.		
Âmbito:	Aeroporto.		
III. Observações			
Este equipamento foi inaugurado a 23 de Abril de 1983, nele opera diariamente a transportadora aérea SATA, com voos regulares para as Ilhas Terceira e São Miguel. Foram efetuadas obras recentemente, tendo sido construída uma nova gare e aumentada a pista, tendo esta ficado com cerca de 1412m para descolagem, e 1270m para aterragem.			



Ficha de Caracterização

I. Identificação		Ficha n.º: SAM_EQ_D_13	
1.1. Freguesia: Santo Amaro		1.2. Data de Construção: -----	
1.3. Localização: Rua de Cristo Rei		1.4. Artigo Matricial: -----	
1.5. Tipologia: Cooperativa		1.6. Inserção Urbana: Periférica	
1.7. Proprietário do imóvel: Uniqueijo – União de Cooperativas de Lacticínios de S. Jorge			
1.8. Referencias cartográficas: Datum Graciosa		X: 396968	Y: 4282337 Z: 360
1.9. Condicionantes em PDM: Espaços Urbanos			
1.10. Foto:		1.11. Planta de Localização:	
			
II. Descrição			
Estado de Conservação:	Razoável.		
Acessibilidades:	Ao nível do pavimento.		
Estacionamento:	Nas imediações.		
Infra-estruturas:	Rede elétrica, rede de águas, rede de esgotos.		
Espaços Verdes:	Inexistentes.		
Âmbito:	Cooperativa.		
III. Observações			
Este equipamento foi desativado, no ano 2009, tendo toda a produção de leite, sido encaminhada para a Sede da União de Cooperativas. Atualmente a Junta de Freguesia tem um armazém no rés-do-chão. O piso 1 é utilizado pela altura do Espírito Santo, para confeccionar e servir os tradicionais almoços, durante o resto do ano também se fazem outras festas neste espaço, nomeadamente bailes regionais.			

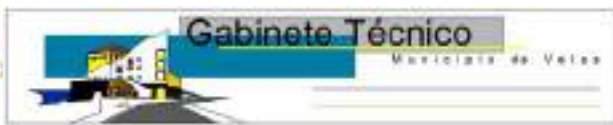


Equipamentos na Freguesia da Urzelina



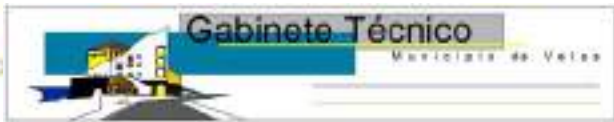
Lista de Equipamentos na Freguesia da Urzelina

REFERÊNCIA	EQUIPAMENTO	Página
EQ_EDU	EQUIPAMENTOS EDUCATIVOS	260
URZ_EQ_EDU_1	Escola Primaria da Urzelina	261
URZ_EQ_EDU_2	Escola Primaria da Ribeira do Nabo	262
EQ_SO	EQUIPAMENTOS SOCIAIS	263
URZ_EQ_SO_1	Casa do Povo	264
URZ_EQ_SO_2	Centro de Dia	265
URZ_EQ_SO_3	Lar Juvenil	266
URZ_EQ_SO_4	Salão Paroquial	267
EQ_CUL	EQUIPAMENTOS DE CULTURA	268
URZ_EQ_CUL_1	Moinho	269
URZ_EQ_CUL_2	Moinho	270
URZ_EQ_CUL_3	Moinho	271
URZ_EQ_CUL_4	Moinho	272
URZ_EQ_CUL_5	Moinho	273
URZ_EQ_CUL_6	Moinho	274
URZ_EQ_CUL_7	Moinho	275
URZ_EQ_CUL_8	Moinho	276
URZ_EQ_CUL_9	Moinho	277
URZ_EQ_CUL_10	Moinho	278
URZ_EQ_CUL_11	Moinho	279
URZ_EQ_CUL_12	Moinho	280
URZ_EQ_CUL_13	Moinho	281
URZ_EQ_CUL_14	Moinho	282
URZ_EQ_CUL_15	Eira	283
URZ_EQ_CUL_16	Poço de Maré	284
URZ_EQ_CUL_17	Forno de Cal	285
URZ_EQ_CUL_18	Forno de Cal	286
URZ_EQ_CUL_19	Forno de Cerâmica	287
URZ_EQ_CUL_20	Açougue	288
URZ_EQ_CUL_21	Centro de Exposição Rural da Urzelina	289
URZ_EQ_CUL_22	Posto de Recolha de Leite	290
URZ_EQ_CUL_23	Fabrica de Queijo do Barreiro	291
EQ_R_L	EQUIPAMENTOS DE RECREIO E LAZER	292
URZ_EQ_R_L_1	Sociedade	293
URZ_EQ_R_L_2	Parque Infantil	294
URZ_EQ_R_L_3	Parque de Campismo	295
URZ_EQ_R_L_4	Piscina	296
URZ_EQ_R_L_5	Carreira de Tiro	297
EQ_DES	EQUIPAMENTOS DESPORTIVOS	298
URZ_EQ_DES_1	Campo de Futebol	299
EQ_ADM	EQUIPAMENTOS ADMINISTRATIVOS	300
URZ_EQ_ADM_1	Serviços Florestais	301
URZ_EQ_ADM_2	Serviços de Desenvolvimento Agrário	302
EQ_A_C	EQUIPAMENTOS DESTINADOS A ATIVIDADES DE CULTO	303
URZ_EQ_A_C_1	Igreja de São Mateus	304
URZ_EQ_A_C_2	Ermida Senhora da Boa Morte	305
URZ_EQ_A_C_3	Ermida de Jesus Maria José	306
URZ_EQ_A_C_4	Ermida de São José	307



Lista de Equipamentos na Freguesia da Urzelina (continuação)

REFERÊNCIA	EQUIPAMENTO	Página
URZ_EQ_A_C_5	Ermida da Nossa Senhora Encarnação	308
URZ_EQ_A_C_6	Torre	309
URZ_EQ_A_C_7	Império	310
URZ_EQ_A_C_8	Cemitério (antigo)	311
URZ_EQ_A_C_9	Cemitério	312
EQ_D	EQUIPAMENTOS DIVERSOS	313
URZ_EQ_D_1	Miradouro	314
URZ_EQ_D_2	Miradouro	315
URZ_EQ_D_3	Miradouro	316
URZ_EQ_D_4	Miradouro	317
URZ_EQ_D_5	Miradouro	318
URZ_EQ_D_6	Miradouro	319
URZ_EQ_D_7	Miradouro	320
URZ_EQ_D_8	Chafariz e Poços de Lavar	321
URZ_EQ_D_9	Chafariz	322
URZ_EQ_D_10	Chafariz	323
URZ_EQ_D_11	Chafariz	324
URZ_EQ_D_12	Chafariz	325
URZ_EQ_D_13	Chafariz	326
URZ_EQ_D_14	Chafariz	327
URZ_EQ_D_15	Chafariz	328
URZ_EQ_D_16	Chafariz e Poços de Lavar	329
URZ_EQ_D_17	Chafariz	330
URZ_EQ_D_18	Chafariz	331
URZ_EQ_D_19	Chafariz	332
URZ_EQ_D_20	Chafariz e Poços de Lavar	333
URZ_EQ_D_21	Chafariz e Poços de Lavar	334
URZ_EQ_D_22	Instalação Sanitária	335
URZ_EQ_D_23	Central Elétrica	336
EQ_MI	EQUIPAMENTOS MILITARES	337
URZ_EQ_MI_1	Forte	338



Equipamentos de Educação



Ficha de Caracterização

I. Identificação		Ficha n.º: URZ_EQ_EDU_1		
1.1. Freguesia: Urzelina		1.2. Data de Construção: 1966		
1.3. Localização: Estrada Regional, São Mateus		1.4. Artigo Matricial: 416		
1.5. Tipologia: Escola Primária		1.6. Inserção Urbana: Periférica		
1.7. Proprietário do imóvel: Município de Velas				
1.8. Referencias cartográficas: Datum Graciosa		X: 401264	Y: 4278578	Z: 76
1.9. Condicionantes em PDM: Espaços Urbanos				
1.10. Foto:		1.11. Planta de Localização:		
				
II. Descrição				
Estado de Conservação:	Bom.			
Acessibilidades:	Inexistentes.			
Estacionamento:	Nas imediações.			
Infra-estruturas:	Rede elétrica, rede de águas, rede de esgotos, rede de ited.			
Espaços Verdes:	Jardim.			
Âmbito:	Escolar.			
III. Observações				
Este equipamento possui 3 salas de aulas, refeitório, ginásio e instalações sanitárias, frequentam esta escola 35 alunos, apoiados por 3 professores e 2 auxiliares.				



Ficha de Caracterização



I. Identificação		Ficha n.º: URZ_EQ_EDU_2	
1.1. Freguesia: Urzelina		1.2. Data de Construção: 1970	
1.3. Localização: Ribeira do Nabo		1.4. Artigo Matricial: 420	
1.5. Tipologia: Escola Primária		1.6. Inserção Urbana: Ultraperiférica	
1.7. Proprietário do imóvel: Município de Velas			
1.8. Referências cartográficas: Datum Graciosa		X: 400181	Y: 4279557
1.9. Condicionantes em PDM: Espaços Urbanos			
1.10. Foto:		1.11. Planta de Localização:	
			
II. Descrição			
Estado de Conservação:	Bom.		
Acessibilidades:	Rampa.		
Estacionamento:	Nas imediações.		
Infra-estruturas:	Rede elétrica, rede de águas, rede de esgotos.		
Espaços Verdes:	Jardim.		
Âmbito:	Escolar.		
III. Observações			
Este equipamento foi encerrado a 31 de agosto de 2002. No ano 2017, foi requalificada para posterior cedência ao agrupamento de escuteiros da Urzelina.			



Equipamentos Sociais




Ficha de Caracterização

I. Identificação		Ficha n.º: URZ_EQ_SO_1	
1.1. Freguesia: Urzelina		1.2. Data de Construção: -----	
1.3. Localização: Estrada Regional, Presa da Calçada		1.4. Artigo Matricial: -----	
1.5. Tipologia: Casa do Povo		1.6. Inserção Urbana: Centro	
1.7. Proprietário do imóvel: Casa do Povo da Urzelina			
1.8. Referências cartográficas: Datum Graciosa		X: 401569	Y: 4278340 Z: 67
1.9. Condicionantes em PDM: Espaços Urbanos			
1.10. Foto:		1.11. Planta de Localização:	
			
II. Descrição			
Estado de Conservação:	Razoável.		
Acessibilidades:	Rampa.		
Estacionamento:	Nas imediações.		
Infra-estruturas:	Rede elétrica, rede de águas, rede de esgotos, rede de ited.		
Espaços Verdes:	Jardim.		
Âmbito:	Social.		
III. Observações			
Este equipamento possui várias valências, nomeadamente, um posto da segurança social, aberto às quartas e quintas, um consultório médico aberto às terças e quintas, um gabinete de enfermagem, que abre todos os dias úteis às 9.30, e a sede da junta de freguesia que está aberta de segunda a sexta. A casa do povo possui um bar que neste momento está encerrado. A nível cultural, atualmente existe um grupo de reis.			



Ficha de Caracterização

I. Identificação		Ficha n.º: URZ_EQ_SO_2	
1.1. Freguesia: Urzelina		1.2. Data de Construção: 1937	
1.3. Localização: Estrada Regional		1.4. Artigo Matricial: 343	
1.5. Tipologia: Centro de Dia		1.6. Inserção Urbana: Ultraperiférica	
1.7. Proprietário do imóvel: Instituto de Santa Catarina			
1.8. Referências cartográficas: Datum Graciosa		X: 402499	Y: 4277848
1.9. Condicionantes em PDM: Espaços Urbanos			
1.10. Foto:		1.11. Planta de Localização:	
			
II. Descrição			
Estado de Conservação:	Bom.		
Acessibilidades:	Rampa.		
Estacionamento:	Nas imediações.		
Infra-estruturas:	Rede elétrica, rede de águas, rede de esgotos, rede de ited.		
Espaços Verdes:	Jardim.		
Âmbito:	Social.		
III. Observações			
Este equipamento foi doado em 1917 ao Instituto Santa Catarina para Lar juvenil de meninas e meninos. Na década de oitenta, devido ao mau estado de conservação do edifício o lar transitou para outras instalações. No ano de 2014, após obras de recuperação, abriu o Centro de Dia, atualmente com 12 utentes, em 2016 abriu o Centro de Noite, com capacidade para, 6 utentes. Aqui também está sediado o Apoio ao Domicílio, que cobre a área das Manadas até à Fajã de Santo Amaro. Neste edifício também existe a cozinha central, que faz as refeições para os utentes deste edifício, para o Lar Juvenil, o Apoio ao Domicílio e ainda o Jardim de Infância sediado na Boa-Hora.			





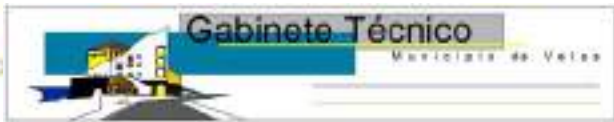
Ficha de Caracterização

I. Identificação		Ficha n.º: URZ_EQ_SO_3	
1.1. Freguesia: Urzelina		1.2. Data de Construção: 1965	
1.3. Localização: Estrada Regional		1.4. Artigo Matricial: 419	
1.5. Tipologia: Lar Juvenil		1.6. Inserção Urbana: Periférica	
1.7. Proprietário do imóvel: Instituto de Santa Catarina			
1.8. Referências cartográficas: Datum Graciosa		X: 402368	Y: 4277944
1.9. Condicionantes em PDM: Espaços Urbanos			
1.10. Foto:		1.11. Planta de Localização:	
			
II. Descrição			
Estado de Conservação:	Bom.		
Acessibilidades:	Ao nível do pavimento.		
Estacionamento:	Nas imediações.		
Infra-estruturas:	Rede elétrica, rede de águas, rede de esgotos, rede de ited.		
Espaços Verdes:	Jardim.		
Âmbito:	Social.		
III. Observações			
Este equipamento foi doado em 1917 ao Instituto Santa Catarina, na década de oitenta, foi instalado aqui um Lar de meninas, sendo atualmente um lar misto, com 4 meninos e 9 meninas. Deste equipamento fazem parte também, os escritórios, o economato, garagens e armazém central. Existe também um parque infantil.			



Ficha de Caracterização



I. Identificação		Ficha n.º: URZ_EQ_SO_4	
1.1. Freguesia: Urzelina		1.2. Data de Construção: 1995	
1.3. Localização: São Mateus		1.4. Artigo Matricial: -----	
1.5. Tipologia: Salão Paroquial		1.6. Inserção Urbana: Periférica	
1.7. Proprietário do imóvel: Paróquia da Urzelina			
1.8. Referências cartográficas: Datum Graciosa		X: 401091	Y: 4278643
1.9. Condicionantes em PDM: Espaços Urbanos			
1.10. Foto:		1.11. Planta de Localização:	
			
II. Descrição			
Estado de Conservação:	Bom.		
Acessibilidades:	Rampa lateral.		
Estacionamento:	Nas imediações.		
Infra-estruturas:	Rede elétrica, rede de águas, rede de esgotos.		
Espaços Verdes:	Inexistentes.		
Âmbito:	Social.		
III. Observações			
<p>Este equipamento foi construído no ano 1995, principalmente para as festas do Espírito Santo. Aqui se preparam os tradicionais almoços, constituídos por sopas, carne cozida, arroz doce, doces regionais, vinho, sumos e café. Neste salão é dada a catequese. Este equipamento normalmente também é cedido a pessoas da freguesia para que estas possam fazer aqui as suas festas.</p>			



Equipamentos de Cultura





Ficha de Caracterização

I. Identificação		Ficha n.º: URZ_EQ_CUL_1	
1.1. Freguesia: Urzelina		1.2. Data de Construção: -----	
1.3. Localização: Estrada Regional		1.4. Artigo Matricial: -----	
1.5. Tipologia: Moinho		1.6. Inserção Urbana: Periférica	
1.7. Proprietário do imóvel: Particular			
1.8. Referências cartográficas: Datum Graciosa		X: 402445	Y: 4277891
1.9. Condicionantes em PDM: Espaços Urbanos			
1.10. Foto:		1.11. Planta de Localização:	
			
II. Descrição			
Estado de Conservação:	Mau.		
Acessibilidades:	Trilho pedestre.		
Estacionamento:	Inexistente.		
Infra-estruturas:	Inexistentes.		
Espaços Verdes:	Inexistentes.		
Âmbito:	Cultural.		
III. Observações			
Este equipamento, pelas suas dimensões reduzidas destinava-se a servir apenas uma propriedade, designava-se “moinho de moer para casa”. Era composto por um pedestal em pedra, o corpo, a capota e o mastro eram em madeira, as hélices eram em pano. Este moinho está abandonado.			





Ficha de Caracterização

I. Identificação		Ficha n.º: URZ_EQ_CUL_2	
1.1. Freguesia: Urzelina		1.2. Data de Construção: -----	
1.3. Localização: Marginal dos Casteletes		1.4. Artigo Matricial: -----	
1.5. Tipologia: Moinho		1.6. Inserção Urbana: Periférica	
1.7. Proprietário do imóvel: Rosa Soares			
1.8. Referencias cartográficas: Datum Graciosa		X: 401942	Y: 4277862
1.9. Condicionantes em PDM: Espaços Urbanos			
1.10. Foto:		1.11. Planta de Localização:	
			
II. Descrição			
Estado de Conservação:	Bom.		
Acessibilidades:	Trilho pedestre.		
Estacionamento:	Nas imediações.		
Infra-estruturas:	Inexistentes.		
Espaços Verdes:	Inexistentes.		
Âmbito:	Cultural.		
III. Observações			
<p>Este moinho foi classificado imóvel de interesse municipal, através da Resolução nº 234/96 de 3 de outubro. I-040-1996, reclassificado pelo nº 7 do artigo 58º do DLR nº43/2008/A de 8 de outubro.</p> <p>O equipamento, foi executado em pedra e reboco pintado a branco, as hélices são 2 pás de madeira e a capota é um troncocone em madeira, pintada de vermelho. Possui réplicas dos mecanismos no seu interior.</p>			





Ficha de Caracterização

I. Identificação		Ficha n.º: URZ_EQ_CUL_3	
1.1. Freguesia: Urzelina		1.2. Data de Construção: -----	
1.3. Localização: Marginal dos Casteletes		1.4. Artigo Matricial: -----	
1.5. Tipologia: Moinho		1.6. Inserção Urbana: Periférica	
1.7. Proprietário do imóvel: Particular			
1.8. Referencias cartográficas: Datum Graciosa		X: 401924	Y: 4277852
1.9. Condicionantes em PDM: Espaços Urbanos			
1.10. Foto:		1.11. Planta de Localização:	
			
II. Descrição			
Estado de Conservação:	Mau.		
Acessibilidades:	Trilho pedestre.		
Estacionamento:	Nas imediações.		
Infra-estruturas:	Inexistentes.		
Espaços Verdes:	Inexistentes.		
Âmbito:	Cultural.		
III. Observações			
Este equipamento, pelas suas dimensões reduzidas destinava-se a servir apenas uma propriedade, designava-se “moinho de moer para casa”. Era composto por um pedestal em pedra, o corpo, a capota e o mastro eram em madeira, as hélices eram em pano. Este moinho está abandonado.			





Ficha de Caracterização

I. Identificação		Ficha n.º: URZ_EQ_CUL_4	
1.1. Freguesia: Urzelina		1.2. Data de Construção: -----	
1.3. Localização: Caminho do Canto		1.4. Artigo Matricial: -----	
1.5. Tipologia: Moinho		1.6. Inserção Urbana: Periférica	
1.7. Proprietário do imóvel: Particular			
1.8. Referências cartográficas: Datum Graciosa		X: 401490	Y: 4278015
1.9. Condicionantes em PDM: Espaços Florestais de Proteção			
1.10. Foto:		1.11. Planta de Localização:	
			
II. Descrição			
Estado de Conservação:	Mau.		
Acessibilidades:	Inexistentes.		
Estacionamento:	Nas imediações.		
Infra-estruturas:	Inexistentes.		
Espaços Verdes:	Inexistentes.		
Âmbito:	Cultural.		
III. Observações			
Este equipamento, pelas suas dimensões reduzidas destinava-se a servir apenas uma propriedade, designava-se “moinho de moer para casa”. Era composto por um pedestal em pedra, o corpo, a capota e o mastro eram em madeira, as hélices eram em pano. Este moinho está abandonado.			





Ficha de Caracterização

I. Identificação		Ficha n.º: URZ_EQ_CUL_5	
1.1. Freguesia: Urzelina		1.2. Data de Construção: 1957	
1.3. Localização: Caminho do Canto		1.4. Artigo Matricial: 399	
1.5. Tipologia: Moinho		1.6. Inserção Urbana: Periférica	
1.7. Proprietário do imóvel: Junta de Freguesia			
1.8. Referências cartográficas: Datum Graciosa		X: 401453	Y: 4278000
1.9. Condicionantes em PDM: Espaços Florestais de Proteção			
1.10. Foto:		1.11. Planta de Localização:	
			
II. Descrição			
Estado de Conservação:	Bom.		
Acessibilidades:	Inexistentes.		
Estacionamento:	Nas imediações.		
Infra-estruturas:	Inexistentes.		
Espaços Verdes:	Inexistentes.		
Âmbito:	Cultural.		
III. Observações			
O equipamento, foi executado em pedra e reboco pintado a branco, as hélices são 2 pás de madeira e a capota é um troncocone em madeira, pintada de vermelho. Este moinho foi recuperado no ano 2010.			





Ficha de Caracterização

I. Identificação		Ficha n.º: URZ_EQ_CUL_6	
1.1. Freguesia: Urzelina		1.2. Data de Construção: -----	
1.3. Localização: Caminho do Canto		1.4. Artigo Matricial: -----	
1.5. Tipologia: Moinho		1.6. Inserção Urbana: Periférica	
1.7. Proprietário do imóvel: Junta de Freguesia			
1.8. Referências cartográficas: Datum Graciosa		X: 401395	Y: 4278051
1.9. Condicionantes em PDM: Espaços Florestais de Proteção			
1.10. Foto:		1.11. Planta de Localização:	
			
II. Descrição			
Estado de Conservação:	Bom.		
Acessibilidades:	Inexistentes.		
Estacionamento:	Nas imediações.		
Infra-estruturas:	Inexistentes.		
Espaços Verdes:	Inexistentes.		
Âmbito:	Cultural.		
III. Observações			
Este equipamento era composto por um embasamento cilíndrico fixo, construído em alvenaria de pedra aparelhada, onde girava um corpo tronco piramidal, de base octogonal, em madeira. Assentava num espigão e numas rodas que corriam sobre uma calha e que permitem rodá-lo de modo a virar as hélices de pano à direção mais favorável do vento. Atualmente o tronco de madeira já desapareceu, e na base cilíndrica foi executada uma rosa-dos-ventos em calçada portuguesa.			





Ficha de Caracterização

I. Identificação		Ficha n.º: URZ_EQ_CUL_7	
1.1. Freguesia: Urzelina		1.2. Data de Construção: 1957	
1.3. Localização: Caminho do Canto		1.4. Artigo Matricial: 398	
1.5. Tipologia: Moinho		1.6. Inserção Urbana: Periférica	
1.7. Proprietário do imóvel: Junta de Freguesia			
1.8. Referências cartográficas: Datum Graciosa		X: 401383	Y: 4278041
1.9. Condicionantes em PDM: Espaços Florestais de Proteção			
1.10. Foto:		1.11. Planta de Localização:	
			
II. Descrição			
Estado de Conservação:	Bom.		
Acessibilidades:	Inexistentes.		
Estacionamento:	Nas imediações.		
Infra-estruturas:	Inexistentes.		
Espaços Verdes:	Inexistentes.		
Âmbito:	Cultural.		
III. Observações			
O equipamento, foi executado em pedra e reboco pintado de branco, as hélices são 4 pás de madeira e a capota é um troncocone em madeira pintada de vermelho. Este moinho foi totalmente recuperado no ano 2015, e possui os mecanismos no seu interior. Pode ser visitado através de marcação na Junta de Freguesia.			





Ficha de Caracterização

I. Identificação		Ficha n.º: URZ_EQ_CUL_8	
1.1. Freguesia: Urzelina		1.2. Data de Construção: -----	
1.3. Localização: Caminho do Canto		1.4. Artigo Matricial: -----	
1.5. Tipologia: Moinho		1.6. Inserção Urbana: Periférica	
1.7. Proprietário do imóvel: Particular			
1.8. Referências cartográficas: Datum Graciosa		X: 401371	Y: 4278077
Z: 22			
1.9. Condicionantes em PDM: Espaços Florestais de Proteção			
1.10. Foto:		1.11. Planta de Localização:	
			
II. Descrição			
Estado de Conservação:	Mau.		
Acessibilidades:	Inexistentes.		
Estacionamento:	Nas imediações.		
Infra-estruturas:	Inexistentes.		
Espaços Verdes:	Inexistentes.		
Âmbito:	Cultural.		
III. Observações			
Este equipamento, pelas suas dimensões reduzidas destinava-se a servir apenas uma propriedade, designava-se “moinho de moer para casa”. Era composto por um pedestal em pedra, o corpo, a capota e o mastro eram em madeira, as hélices eram em pano. Este moinho está abandonado.			





Ficha de Caracterização

I. Identificação		Ficha n.º: URZ_EQ_CUL_9	
1.1. Freguesia: Urzelina		1.2. Data de Construção: -----	
1.3. Localização: Caminho Novo		1.4. Artigo Matricial: -----	
1.5. Tipologia: Moinho		1.6. Inserção Urbana: Ultraperiférica	
1.7. Proprietário do imóvel: Particular			
1.8. Referências cartográficas: Datum Graciosa		X: 400124	Y: 4278870
1.9. Condicionantes em PDM: Espaços Florestais de Proteção			
1.10. Foto:		1.11. Planta de Localização:	
			
II. Descrição			
Estado de Conservação:	Mau.		
Acessibilidades:	Inexistentes.		
Estacionamento:	Inexistente.		
Infra-estruturas:	Inexistentes.		
Espaços Verdes:	Inexistentes.		
Âmbito:	Cultural.		
III. Observações			
Este equipamento, foi executado em pedra e argamassa. O moinho encontra-se abandonado.			





Ficha de Caracterização

I. Identificação		Ficha n.º: URZ_EQ_CUL_10	
1.1. Freguesia: Urzelina		1.2. Data de Construção: -----	
1.3. Localização: Caminho Novo		1.4. Artigo Matricial: -----	
1.5. Tipologia: Moinho		1.6. Inserção Urbana: Ultraperiférica	
1.7. Proprietário do imóvel: Particular			
1.8. Referências cartográficas: Datum Graciosa		X: 400196	Y: 4278869 Z: 128
1.9. Condicionantes em PDM: Espaços Florestais de Proteção			
1.10. Foto:		1.11. Planta de Localização:	
			
II. Descrição			
Estado de Conservação:	Mau.		
Acessibilidades:	Inexistentes.		
Estacionamento:	Inexistente.		
Infra-estruturas:	Inexistentes.		
Espaços Verdes:	Inexistentes.		
Âmbito:	Cultural.		
III. Observações			
O equipamento, foi executado em pedra e argamassa, com um troncocone em madeira. O moinho encontra-se abandonado.			





Ficha de Caracterização

I. Identificação		Ficha n.º: URZ_EQ_CUL_11	
1.1. Freguesia: Urzelina		1.2. Data de Construção: 1957	
1.3. Localização: Caminho Novo		1.4. Artigo Matricial: 395	
1.5. Tipologia: Moinho		1.6. Inserção Urbana: Ultraperiférica	
1.7. Proprietário do imóvel: Junta de Freguesia			
1.8. Referências cartográficas: Datum Graciosa		X: 400160	Y: 4278810
1.9. Condicionantes em PDM: Espaços Florestais de Proteção			
1.10. Foto:		1.11. Planta de Localização:	
			
II. Descrição			
Estado de Conservação:	Razoável.		
Acessibilidades:	Inexistentes.		
Estacionamento:	Nas imediações.		
Infra-estruturas:	Inexistentes.		
Espaços Verdes:	Inexistentes.		
Âmbito:	Cultural.		
III. Observações			
O equipamento, foi executado em pedra e reboco pintado a branco, as hélices são 2 pás de madeira e a capota é um troncocone em madeira, pintada de vermelho. Este moinho foi recuperado no ano 2015.			





Ficha de Caracterização

I. Identificação		Ficha n.º: URZ_EQ_CUL_12	
1.1. Freguesia: Urzelina		1.2. Data de Construção: -----	
1.3. Localização: Caminho Novo		1.4. Artigo Matricial: -----	
1.5. Tipologia: Moinho		1.6. Inserção Urbana: Ultraperiférica	
1.7. Proprietário do imóvel: Particular			
1.8. Referências cartográficas: Datum Graciosa		X: 399634	Y: 4279182 Z: 133
1.9. Condicionantes em PDM: Espaços Florestais de Proteção			
1.10. Foto:		1.11. Planta de Localização:	
			
II. Descrição			
Estado de Conservação:		Mau.	
Acessibilidades:		Inexistentes.	
Estacionamento:		Inexistente.	
Infra-estruturas:		Inexistentes.	
Espaços Verdes:		Inexistentes.	
Âmbito:		Cultural.	
III. Observações			
O equipamento, foi executado em pedra e argamassa, a capota era um chapéu em madeira. Este moinho encontra-se abandonado.			





Ficha de Caracterização

I. Identificação		Ficha n.º: URZ_EQ_CUL_13	
1.1. Freguesia: Urzelina		1.2. Data de Construção: -----	
1.3. Localização: Caminho Novo		1.4. Artigo Matricial: -----	
1.5. Tipologia: Moinho		1.6. Inserção Urbana: Ultraperiférica	
1.7. Proprietário do imóvel: Particular			
1.8. Referências cartográficas: Datum Graciosa		X: 399610	Y: 4279157 Z: 120
1.9. Condicionantes em PDM: Espaços Florestais de Proteção			
1.10. Foto:		1.11. Planta de Localização:	
			
II. Descrição			
Estado de Conservação:	Mau.		
Acessibilidades:	Inexistentes.		
Estacionamento:	Inexistente.		
Infra-estruturas:	Inexistentes.		
Espaços Verdes:	Inexistentes.		
Âmbito:	Cultural.		
III. Observações			
Este equipamento era composto por um embasamento cilíndrico fixo, construído em alvenaria de pedra aparelhada, onde girava um corpo tronco piramidal, de base octogonal, em madeira. Assentava num espigão e numas rodas que corriam sobre uma calha e que permitem rodá-lo de modo a virar as hélices de pano à direção mais favorável do vento. Atualmente o tronco de madeira já desapareceu, e a base cilíndrica está muito deteriorada.			





Ficha de Caracterização

I. Identificação		Ficha n.º: URZ_EQ_CUL_14	
1.1. Freguesia: Urzelina		1.2. Data de Construção: -----	
1.3. Localização: Caminho de Cima, Ribeira do Nabo		1.4. Artigo Matricial: -----	
1.5. Tipologia: Moinho		1.6. Inserção Urbana: Ultraperiférica	
1.7. Proprietário do imóvel: Particular			
1.8. Referências cartográficas: Datum Graciosa		X: 399909	Y: 4279809
1.9. Condicionantes em PDM: Espaços Urbanos			
1.10. Foto:		1.11. Planta de Localização:	
			
II. Descrição			
Estado de Conservação:		Mau.	
Acessibilidades:		Inexistentes.	
Estacionamento:		Inexistente.	
Infra-estruturas:		Inexistentes.	
Espaços Verdes:		Inexistentes.	
Âmbito:		Cultural.	
III. Observações			
<p>Este equipamento, pelas suas dimensões reduzidas destinava-se a servir apenas uma propriedade, designava-se “moinho de moer para casa”. Era composto por um pedestal em pedra, o corpo, a capota e o mastro eram em madeira, as hélices eram em pano. Este moinho está abandonado.</p>			





Ficha de Caracterização

I. Identificação		Ficha n.º: URZ_EQ_CUL_15	
1.1. Freguesia: Urzelina		1.2. Data de Construção: -----	
1.3. Localização: São Mateus		1.4. Artigo Matricial: -----	
1.5. Tipologia: Eira		1.6. Inserção Urbana: Periférica	
1.7. Proprietário do imóvel: Fernando Matias			
1.8. Referências cartográficas: Datum Graciosa		X: 401044	Y: 4278702
1.9. Condicionantes em PDM: Espaços Urbanos			
1.10. Foto:		1.11. Planta de Localização:	
			
II. Descrição			
Estado de Conservação:	Mau.		
Acessibilidades:	Inexistentes.		
Estacionamento:	Inexistente.		
Infra-estruturas:	Inexistentes.		
Espaços Verdes:	Inexistentes.		
Âmbito:	Cultural.		
III. Observações			
Este equipamento consistia em um espaço circular plano com um chão duro, de dimensões variáveis, onde os cereais, depois de colhidos, eram malhados e peneirados. As eiras também cumpriam uma função social, uma vez que proporcionavam um local onde podiam decorrer cerimónias ou eventos públicos, tais como bailes. Esta eira está abandonada.			





Ficha de Caracterização

I. Identificação		Ficha n.º: URZ_EQ_CUL_16	
1.1. Freguesia: Urzelina	1.2. Data de Construção: -----		
1.3. Localização: Rua do Porto	1.4. Artigo Matricial: -----		
1.5. Tipologia: Poço de Maré	1.6. Inserção Urbana: Centro		
1.7. Proprietário do imóvel: Junta de Freguesia			
1.8. Referências cartográficas: Datum Graciosa	X: 401722	Y: 4278057	Z: 28
1.9. Condicionantes em PDM: Espaços Urbanos			
1.10. Foto:		1.11. Planta de Localização:	
			
II. Descrição			
Estado de Conservação:	Razoável.		
Acessibilidades:	Ao nível do pavimento.		
Estacionamento:	Nas imediações.		
Infra-estruturas:	Inexistentes.		
Espaços Verdes:	Inexistentes.		
Âmbito:	Cultural.		
III. Observações			
Este equipamento consiste numa cavidade aberta no solo, nas proximidades do mar, revestida de paredes, com um bocal em alvenaria de pedra. A água era filtrada pelo solo que medeia entre o poço e o mar, tirando assim o sal à água do mar de uma forma natural. Embora ficasse sempre com uma certa salubridade, era o suficiente para cozinhar, lavar roupa e para outros usos domésticos. A água era puxada por um balde de madeira amarrado na ponta de uma corda, à força de braços. Este equipamento já não é utilizado.			





Ficha de Caracterização

I. Identificação		Ficha n.º: URZ_EQ_CUL_17	
1.1. Freguesia: Urzelina		1.2. Data de Construção: -----	
1.3. Localização: Canada da Mata		1.4. Artigo Matricial: -----	
1.5. Tipologia: Forno de Cal		1.6. Inserção Urbana: Centro	
1.7. Proprietário do imóvel: José Gabriel Feliz Soares			
1.8. Referências cartográficas: Datum Graciosa		X: 401676	Y: 4278390 Z: 59
1.9. Condicionantes em PDM: Espaços Urbanos			
1.10. Foto:		1.11. Planta de Localização:	
			
II. Descrição			
Estado de Conservação:	Mau.		
Acessibilidades:	Inexistentes.		
Estacionamento:	Inexistente.		
Infra-estruturas:	Inexistentes.		
Espaços Verdes:	Inexistentes.		
Âmbito:	Cultural.		
III. Observações			
<p>Este equipamento foi constituído em alvenaria de pedra à vista, parcialmente aparelhada, o corpo é cilíndrico, e não possui cobertura, o acesso é feito por uma entrada inferior através de três vãos contíguos, o exterior era angular o intermédio com verga curva e o interior em arco de volta inteira. O forno era utilizado para cozer as pedras de calcário que vinham de barco e eram transportadas em carros de bois, estas estavam no forno durante uma semana. No fim deste processo, obtinha-se a cal, usado para caiar as casas.</p>			





Ficha de Caracterização

I. Identificação		Ficha n.º: URZ_EQ_CUL_18	
1.1. Freguesia: Urzelina		1.2. Data de Construção: -----	
1.3. Localização: Ribeira do Nabo		1.4. Artigo Matricial: -----	
1.5. Tipologia: Forno de Cal		1.6. Inserção Urbana: Ultraperiférica	
1.7. Proprietário do imóvel: Manuel Quadros			
1.8. Referências cartográficas: Datum Graciosa		X: 400017	Y: 4279670
1.9. Condicionantes em PDM: Espaços Urbanos			
1.10. Foto:		1.11. Planta de Localização:	
			
II. Descrição			
Estado de Conservação:	Mau.		
Acessibilidades:	Inexistentes.		
Estacionamento:	Inexistente.		
Infra-estruturas:	Inexistentes.		
Espaços Verdes:	Inexistentes.		
Âmbito:	Cultural.		
III. Observações			
Este equipamento foi constituído em alvenaria de pedra à vista, parcialmente aparelhada, o corpo é cilíndrico, e não possui cobertura, o acesso é feito por uma entrada inferior através de três vãos contíguos, o exterior era angular o intermédio com verga curva e o interior em arco de volta inteira. O forno era utilizado para cozer as pedras de calcário que vinham de barco e eram transportadas em carros de bois, estas estavam no forno durante uma semana. No fim deste processo, obtinha-se a cal, usado para caiar as casas.			




Ficha de Caracterização

I. Identificação		Ficha n.º: URZ_EQ_CUL_19	
1.1. Freguesia: Urzelina		1.2. Data de Construção: -----	
1.3. Localização: Ribeira do Nabo		1.4. Artigo Matricial: -----	
1.5. Tipologia: Forno de Cerâmica		1.6. Inserção Urbana: Ultraperiférica	
1.7. Proprietário do imóvel: Manuel Quadros			
1.8. Referências cartográficas: Datum Graciosa		X: 399996	Y: 4279681
1.9. Condicionantes em PDM: Espaços Urbanos			
1.10. Foto:		1.11. Planta de Localização:	
			
II. Descrição			
Estado de Conservação:		Mau.	
Acessibilidades:		Inexistentes.	
Estacionamento:		Inexistente.	
Infra-estruturas:		Inexistentes.	
Espaços Verdes:		Inexistentes.	
Âmbito:		Cultural.	
III. Observações			
Este equipamento foi constituído em alvenaria de pedra à vista, parcialmente aparelhada. O forno era utilizado para cozer telhas para os tetos das casas e também loiça.			





Ficha de Caracterização

I. Identificação		Ficha n.º: URZ_EQ_CUL_20	
1.1. Freguesia: Urzelina	1.2. Data de Construção: 1968		
1.3. Localização: Marginal dos Casteletes	1.4. Artigo Matricial: 418		
1.5. Tipologia: Açougue	1.6. Inserção Urbana: Centro		
1.7. Proprietário do imóvel: Município de Velas			
1.8. Referências cartográficas: Datum Graciosa	X: 401859	Y: 4277892	Z: 32
1.9. Condicionantes em PDM: Espaços Urbanos			
1.10. Foto:		1.11. Planta de Localização:	
			
II. Descrição			
Estado de Conservação:	Bom.		
Acessibilidades:	Rampa.		
Estacionamento:	Nas imediações.		
Infra-estruturas:	Rede elétrica.		
Espaços Verdes:	Inexistentes.		
Âmbito:	Açougue.		
III. Observações			
Este equipamento crê-se que tenha sido o primeiro matadouro da ilha, foi mandado construir em 1796. No ano 2013 foi totalmente recuperado.			



Ficha de Caracterização

I. Identificação		Ficha n.º: URZ_EQ_CUL_21	
1.1. Freguesia: Urzelina		1.2. Data de Construção: 1937	
1.3. Localização: Caminho do Porto		1.4. Artigo Matricial: 271	
1.5. Tipologia: Centro de Exposição Rural da Urzelina		1.6. Inserção Urbana: Centro	
1.7. Proprietário do imóvel: Junta de Freguesia			
1.8. Referências cartográficas: Datum Graciosa		X: 401796	Y: 4277992
1.9. Condicionantes em PDM: Espaços Urbanos			
1.10. Foto:		1.11. Planta de Localização:	
			
II. Descrição			
Estado de Conservação:		Razoável.	
Acessibilidades:		Ao nível do pavimento.	
Estacionamento:		Nas imediações.	
Infra-estruturas:		Rede elétrica.	
Espaços Verdes:		Inexistentes.	
Âmbito:		Cultural.	
III. Observações			
<p>Este equipamento era um antigo armazém de laranjas, no 1992 foi criada uma associação, que se dedicou a fazer a recolha e preservação do espólio de vida dos habitantes desta freguesia, o qual se encontra exposto neste local. Nos meses de julho e agosto esta exposição pode ser visitada, todos os dias das 9.00 às 17.00, o resto do ano pode-se fazer marcação com a Junta de Freguesia, para fazer visita com ou sem explicação.</p>			





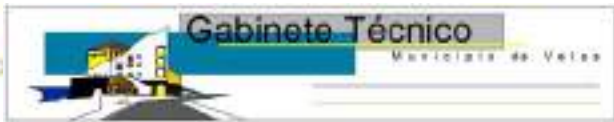
Ficha de Caracterização

I. Identificação		Ficha n.º: URZ_EQ_CUL_22	
1.1. Freguesia: Urzelina		1.2. Data de Construção: -----	
1.3. Localização: São Mateus		1.4. Artigo Matricial: -----	
1.5. Tipologia: Posto de recolha de leite		1.6. Inserção Urbana: Periférica	
1.7. Proprietário do imóvel: Maria Lúcia Pereira Avelar Correia			
1.8. Referências cartográficas: Datum Graciosa		X: 400972	Y: 4278647
1.9. Condicionantes em PDM: Espaços Urbanos			
1.10. Foto:		1.11. Planta de Localização:	
			
II. Descrição			
Estado de Conservação:	Mau.		
Acessibilidades:	Ao nível do pavimento.		
Estacionamento:	Inexistente.		
Infra-estruturas:	Inexistentes.		
Espaços Verdes:	Inexistentes.		
Âmbito:	Cultural.		
III. Observações			
Este equipamento era o local que recolhia o leite desta freguesia para depois leva-lo para a cooperativa onde produziam o queijo. Este posto está abandonado.			



Ficha de Caracterização


I. Identificação		Ficha n.º: URZ_EQ_CUL_23	
1.1. Freguesia: Urzelina		1.2. Data de Construção: -----	
1.3. Localização: Canada do Barreiro		1.4. Artigo Matricial: -----	
1.5. Tipologia: Fábrica de Queijo		1.6. Inserção Urbana: Ultraperiférica	
1.7. Proprietário do imóvel: Particular			
1.8. Referências cartográficas: Datum Graciosa		X: 401175	Y: 4280062 Z: 430
1.9. Condicionantes em PDM: Espaços Florestais de Proteção			
1.10. Foto:		1.11. Planta de Localização:	
			
II. Descrição			
Estado de Conservação:	Mau.		
Acessibilidades:	Inexistentes.		
Estacionamento:	Inexistente.		
Infra-estruturas:	Inexistentes.		
Espaços Verdes:	Inexistentes.		
Âmbito:	Cultural.		
III. Observações			
Este equipamento, era o local onde se produzia o queijo, desta freguesia. Esta fábrica está abandonada há já muitos anos.			



Equipamentos de Recreio e Lazer




Ficha de Caracterização

I. Identificação		Ficha n.º: URZ_EQ_R_L_1	
1.1. Freguesia: Urzelina		1.2. Data de Construção: -----	
1.3. Localização: Estrada Regional		1.4. Artigo Matricial: -----	
1.5. Tipologia: Sociedade		1.6. Inserção Urbana: Centro	
1.7. Proprietário do imóvel: Sociedade União Urzelinense			
1.8. Referências cartográficas: Datum Graciosa		X: 401874	Y: 4278039 Z: 22
1.9. Condicionantes em PDM: Espaços Urbanos			
1.10. Foto:		1.11. Planta de Localização:	
			
II. Descrição			
Estado de Conservação:	Bom.		
Acessibilidades:	Inexistentes.		
Estacionamento:	Inexistente.		
Infra-estruturas:	Rede elétrica, rede de águas, rede de esgotos.		
Espaços Verdes:	Inexistentes.		
Âmbito:	Recreio e Lazer.		
III. Observações			
<p>Este equipamento existe desde 1925, aqui se realizam algumas festas, tais como bailes regionais e concertos, o espaço também é usado para festas particulares. Esta Sociedade tem uma filarmónica com 25 elementos, cujo maestro é o Sr. José Luís Bettencourt. Nas traseiras deste edifício, existe um campo de Croquet, que é utilizado todos os fins de semanas no verão.</p>			





Ficha de Caracterização



I. Identificação		Ficha n.º: URZ_EQ_R_L_2	
1.1. Freguesia: Urzelina		1.2. Data de Construção: 2002	
1.3. Localização: Largo do Dr. Duarte de Sá		1.4. Artigo Matricial: -----	
1.5. Tipologia: Parque		1.6. Inserção Urbana: Centro	
1.7. Proprietário do imóvel: Município de Velas			
1.8. Referências cartográficas: Datum Graciosa		X: 401828	Y: 4278083
1.9. Condicionantes em PDM: Espaços Urbanos			
1.10. Foto:		1.11. Planta de Localização:	
			
II. Descrição			
Estado de Conservação:	Bom.		
Acessibilidades:	Ao nível do pavimento.		
Estacionamento:	Nas imediações.		
Infra-estruturas:	Inexistentes.		
Espaços Verdes:	Elementos arbóreos.		
Âmbito:	Recreio e Lazer.		
III. Observações			
Este equipamento é constituído por parque infantil, e zona de lazer, com bancos e mesas com cadeiras, encontra-se em bom estado de conservação.			



Ficha de Caracterização



I. Identificação		Ficha n.º: URZ_EQ_R_L_3	
1.1. Freguesia: Urzelina		1.2. Data de Construção: 1986	
1.3. Localização: Caminho das Arvores		1.4. Artigo Matricial: 470	
1.5. Tipologia: Parque de Campismo		1.6. Inserção Urbana: Centro	
1.7. Proprietário do imóvel: Junta de Freguesia			
1.8. Referências cartográficas: Datum Graciosa		X: 401626	Y: 4277978
1.9. Condicionantes em PDM: Espaços Urbanos			
1.10. Foto:		1.11. Planta de Localização:	
			
II. Descrição			
Estado de Conservação:	Bom.		
Acessibilidades:	Ao nível do pavimento.		
Estacionamento:	Nas imediações.		
Infra-estruturas:	Rede elétrica, rede de águas, rede de esgotos, rede ited.		
Espaços Verdes:	Relvado e elementos arbóreos.		
Âmbito:	Recreio e Lazer.		
III. Observações			
Este equipamento é composto por receção, zona de campismo, instalações sanitárias, balneários, churrasqueiras e zona de refeições coberta. Têm capacidade para 60 tendas e o período de funcionamento é do mês de junho ao mês de setembro. Foi efetuado um processo de requalificação deste espaço que se encontra em fase de apreciação.			

Ficha de Caracterização

I. Identificação		Ficha n.º: URZ_EQ_R_L_4	
1.1. Freguesia: Urzelina		1.2. Data de Construção: -----	
1.3. Localização: Caminho das Arvores		1.4. Artigo Matricial: -----	
1.5. Tipologia: Piscina		1.6. Inserção Urbana: Centro	
1.7. Proprietário do imóvel: Junta de Freguesia			
1.8. Referências cartográficas: Datum Graciosa		X: 401635	Y: 4277974
1.9. Condicionantes em PDM: Espaços Urbanos			
1.10. Foto:		1.11. Planta de Localização:	
			
II. Descrição			
Estado de Conservação:		Bom.	
Acessibilidades:		Rampa.	
Estacionamento:		Nas imediações.	
Infra-estruturas:		Rede de águas, rede de esgotos.	
Espaços Verdes:		Inexistentes.	
Âmbito:		Recreio e Lazer.	
III. Observações			
<p>Este equipamento foi construído no início da década de 80, no ano 2002, as piscinas foram remodeladas tendo sido alterada a localização da piscina das crianças, e ampliada a zona de solário. No ano 2016 o equipamento foi novamente beneficiado, tendo sido colocado um novo pavimento, efetuadas pinturas alusivas ao mar no interior das piscinas e construído uma nova zona de duchas. Este equipamento está aberto do mês de junho ao mês de Setembro.</p>			



Ficha de Caracterização



I. Identificação		Ficha n.º: URZ_EQ_R_L_5	
1.1. Freguesia: Urzelina		1.2. Data de Construção: -----	
1.3. Localização: Marginal dos Casteletes		1.4. Artigo Matricial: -----	
1.5. Tipologia: Carreira de Tiro		1.6. Inserção Urbana: Periférica	
1.7. Proprietário do imóvel: Junta de Freguesia			
1.8. Referências cartográficas: Datum Graciosa		X: 401936	Y: 4277842
1.9. Condicionantes em PDM: Espaços Urbanos			
1.10. Foto:		1.11. Planta de Localização:	
			
II. Descrição			
Estado de Conservação:		Degradado.	
Acessibilidades:		Inexistentes.	
Estacionamento:		Nas imediações.	
Infra-estruturas:		Inexistentes.	
Espaços Verdes:		Relvado.	
Âmbito:		Recreio e Lazer.	
III. Observações			
Este equipamento, foi construído por volta do ano 2000, tendo sido utilizado durante cerca de 4 anos. Aqui ainda se fizeram algumas competições, no entanto o mesmo foi desativado por falta de condições.			

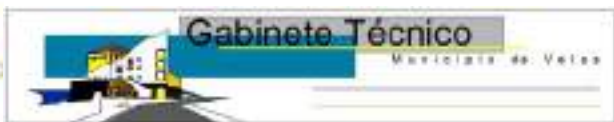


Equipamentos Desportivos



Ficha de Caracterização



I. Identificação		Ficha n.º: URZ_EQ_DES_1	
1.1. Freguesia: Urzelina		1.2. Data de Construção: 1987	
1.3. Localização: Canada da Feiteira		1.4. Artigo Matricial: 493	
1.5. Tipologia: Campo de Futebol		1.6. Inserção Urbana: Centro	
1.7. Proprietário do imóvel: Município de Velas			
1.8. Referencias cartográficas: Datum Graciosa		X: 402046	Y: 4278347 Z: 79
1.9. Condicionantes em PDM: Espaços Florestais de Produção			
1.10. Foto:		1.11. Planta de Localização:	
			
II. Descrição			
Estado de Conservação:	Bom.		
Acessibilidades:	Inexistentes.		
Estacionamento:	Nas imediações.		
Infra-estruturas:	Rede elétrica, rede de águas, rede de esgotos.		
Espaços Verdes:	Relvado lateral e elementos arbóreos.		
Âmbito:	Desportivo.		
III. Observações			
Este equipamento foi construído no ano 1987, consiste num campo de futebol de 11 com balneários de apoio. No ano 2012, foi alvo de intervenção, tendo sido colocado relvado sintético e bancos de suplentes.			



Equipamentos Administrativos



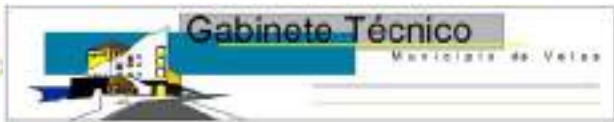
Ficha de Caracterização

I. Identificação		Ficha n.º: URZ_EQ_ADM_1	
1.1. Freguesia: Urzelina		1.2. Data de Construção: 1991	
1.3. Localização: Transversal		1.4. Artigo Matricial: 3042	
1.5. Tipologia: Serviços Florestais – Armazém, Oficina		1.6. Inserção Urbana: Periférica	
1.7. Proprietário do imóvel: Governo Regional dos Açores			
1.8. Referências cartográficas: Datum Graciosa		X: 401144	Y: 4278841 Z: 98
1.9. Condicionantes em PDM: Espaços Urbanos			
1.10. Foto:		1.11. Planta de Localização:	
			
II. Descrição			
Estado de Conservação:	Bom.		
Acessibilidades:	Ao nível do pavimento.		
Estacionamento:	Nas imediações.		
Infra-estruturas:	Rede elétrica, rede de águas, rede de esgotos, rede de ited.		
Espaços Verdes:	Jardim.		
Âmbito:	Administrativo.		
III. Observações			
Este equipamento é constituído por armazéns, oficina mecânica e carpintaria, aqui trabalham cerca de 8 pessoas.			



Ficha de Caracterização



I. Identificação		Ficha n.º: URZ_EQ_ADM_2	
1.1. Freguesia: Urzelina		1.2. Data de Construção: -----	
1.3. Localização: Caminho Novo		1.4. Artigo Matricial: -----	
1.5. Tipologia: Serviços de Desenvolvimento Agrário		1.6. Inserção Urbana: Ultraperiférica	
1.7. Proprietário do imóvel: Governo Regional dos Açores			
1.8. Referencias cartográficas: Datum Graciosa		X: 398895	Y: 4280029 Z: 94
1.9. Condicionantes em PDM: Espaços Urbanos			
1.10. Foto:		1.11. Planta de Localização:	
			
II. Descrição			
Estado de Conservação:	Bom.		
Acessibilidades:	Inexistentes.		
Estacionamento:	Nas imediações.		
Infra-estruturas:	Rede elétrica, rede de águas, rede de esgotos, rede de ited.		
Espaços Verdes:	Jardim.		
Âmbito:	Administrativo.		
III. Observações			
Este equipamento foi adquirido na década de 70, e adaptado para escritórios, armazéns e oficinas. Atualmente tem 57 trabalhadores, e o intuito do mesmo, é o apoio aos produtores agrícolas.			



Equipamentos destinados a Atividades de Culto





Ficha de Caracterização

I. Identificação		Ficha n.º: URZ_EQ_A_C_1	
1.1. Freguesia: Urzelina		1.2. Data de Construção: -----	
1.3. Localização: São Mateus		1.4. Artigo Matricial: -----	
1.5. Tipologia: Igreja		1.6. Inserção Urbana: Periférica	
1.7. Proprietário do imóvel: Paróquia da Urzelina			
1.8. Referências cartográficas: Datum Graciosa		X: 401073	Y: 4278635
1.9. Condicionantes em PDM: Espaços Urbanos			
1.10. Foto:		1.11. Planta de Localização:	
			
II. Descrição			
Estado de Conservação:	Bom.		
Acessibilidades:	Ao nível do pavimento.		
Estacionamento:	Nas imediações.		
Infra-estruturas:	Rede elétrica, rede de águas, rede de esgotos.		
Espaços Verdes:	Relvado lateral e elementos arbóreos.		
Âmbito:	Religioso.		
III. Observações			
<p>Esta Igreja tem como Santo Padroeiro, São Mateus, a sua festa realiza-se no fim-de-semana mais próximo do dia 21 de setembro. Este equipamento começou a ser construído em 1822, para substituir a antiga igreja destruída pelo vulcão do dia 1 de maio de 1808. A missa é celebrada todos os domingos. Esta igreja tem no seu lado esquerdo um espaço que se designa de copeira, durante as festas do Espírito Santo, oferecem aos convidados, massa cevada, bolo de véspera, queijo, vinho, sumos e tremoços.</p>			





Ficha de Caracterização

I. Identificação		Ficha n.º: URZ_EQ_A_C_2	
1.1. Freguesia: Urzelina		1.2. Data de Construção: -----	
1.3. Localização: Estrada Regional		1.4. Artigo Matricial: -----	
1.5. Tipologia: Ermida Senhora da Boa Morte		1.6. Inserção Urbana: Ultraperiférica	
1.7. Proprietário do imóvel: Instituto de Santa Catarina			
1.8. Referências cartográficas: Datum Graciosa		X: 402482	Y: 4277864
1.9. Condicionantes em PDM: Espaços Urbanos		Z: 67	
1.10. Foto:		1.11. Planta de Localização:	
			
II. Descrição			
Estado de Conservação:		Bom.	
Acessibilidades:		Inexistentes.	
Estacionamento:		Nas imediações.	
Infra-estruturas:		Rede elétrica.	
Espaços Verdes:		Jardim.	
Âmbito:		Religioso.	
III. Observações			
Esta Ermida tem como Santo Padroeiro a Senhora da Boa Morte, a sua festa realiza-se no primeiro Domingo de Outubro. Durante o resto do ano esta ermida permanece fechada.			



Ficha de Caracterização

I. Identificação		Ficha n.º: URZ_EQ_A_C_3	
1.1. Freguesia: Urzelina		1.2. Data de Construção: -----	
1.3. Localização: Caminho Novo		1.4. Artigo Matricial: -----	
1.5. Tipologia: Ermida de Jesus Maria José		1.6. Inserção Urbana: Ultraperiférica	
1.7. Proprietário do imóvel: Paróquia da Urzelina			
1.8. Referências cartográficas: Datum Graciosa		X: 399282	Y: 4279427 Z: 76
1.9. Condicionantes em PDM: Espaços Florestais de Proteção			
1.10. Foto:		1.11. Planta de Localização:	
			
II. Descrição			
Estado de Conservação:	Mau.		
Acessibilidades:	Ao nível do pavimento.		
Estacionamento:	Nas imediações.		
Infra-estruturas:	Inexistentes.		
Espaços Verdes:	Inexistentes.		
Âmbito:	Religioso.		
III. Observações			
Esta Ermida tem como Santo Padroeiro, Jesus Maria José, e a sua festa já não é realizada há muitos anos, a Ermida atualmente está abandonada.			





Ficha de Caracterização

I. Identificação		Ficha n.º: URZ_EQ_A_C_4	
1.1. Freguesia: Urzelina		1.2. Data de Construção: -----	
1.3. Localização: Presa das Cruzes		1.4. Artigo Matricial: -----	
1.5. Tipologia: Ermida de São José		1.6. Inserção Urbana: Periférica	
1.7. Proprietário do imóvel: Manuel Ezequiel Ferreira			
1.8. Referências cartográficas: Datum Graciosa		X: 400726	Y: 4278908
1.9. Condicionantes em PDM: Espaços Urbanos			
1.10. Foto:		1.11. Planta de Localização:	
			
II. Descrição			
Estado de Conservação:	Bom.		
Acessibilidades:	Inexistentes.		
Estacionamento:	Inexistente.		
Infra-estruturas:	Rede elétrica.		
Espaços Verdes:	Inexistentes.		
Âmbito:	Religioso.		
III. Observações			
Esta Ermida tem como Santo Padroeiro, São José, a sua festa é realizada o dia 19 de março, no entanto já há alguns anos, que não se faz missa nem procissão. Durante o ano a Ermida está fechada.			





Ficha de Caracterização

I. Identificação		Ficha n.º: URZ_EQ_A_C_5	
1.1. Freguesia: Urzelina		1.2. Data de Construção: 1808	
1.3. Localização: Ribeira do Nabo		1.4. Artigo Matricial: -----	
1.5. Tipologia: Ermida de Nossa Senhora Encarnação		1.6. Inserção Urbana: Ultraperiférica	
1.7. Proprietário do imóvel: Paróquia da Urzelina			
1.8. Referências cartográficas: Datum Graciosa		X: 400084	Y: 4279622
1.9. Condicionantes em PDM: Espaços Urbanos			
1.10. Foto:		1.11. Planta de Localização:	
			
II. Descrição			
Estado de Conservação:		Bom.	
Acessibilidades:		Inexistentes.	
Estacionamento:		Nas imediações.	
Infra-estruturas:		Rede elétrica.	
Espaços Verdes:		Elemento arbóreo.	
Âmbito:		Religioso.	
III. Observações			
Esta Ermida tem como Santo Padroeiro a Nossa Senhora Encarnação, a sua festa é no último domingo de agosto. A missa é celebrada todos os sábados, aqui também são realizados casamentos e batizados.			





Ficha de Caracterização

I. Identificação		Ficha n.º: URZ_EQ_A_C_6	
1.1. Freguesia: Urzelina	1.2. Data de Construção: 1704		
1.3. Localização: Presa da Calçada	1.4. Artigo Matricial: -----		
1.5. Tipologia: Torre	1.6. Inserção Urbana: Centro		
1.7. Proprietário do imóvel: Junta de Freguesia			
1.8. Referências cartográficas: Datum Graciosa	X: 401789	Y: 4278209	Z: 29
1.9. Condicionantes em PDM: Espaços Urbanos			
1.10. Foto:		1.11. Planta de Localização:	
			
II. Descrição			
Estado de Conservação:	Bom.		
Acessibilidades:	Inexistentes.		
Estacionamento:	Nas imediações.		
Infra-estruturas:	Rede elétrica.		
Espaços Verdes:	Inexistentes.		
Âmbito:	Religioso.		
III. Observações			
Neste local foi construída a primeira Igreja da Urzelina no ano 1704, no entanto quando se deu a erupção de 1808, a lava levou parte da Igreja, só tendo ficado esta torre, que hoje é ponto de paragem obrigatório a todos que visitam esta freguesia.			





Ficha de Caracterização

I. Identificação		Ficha n.º: URZ_EQ_A_C_7	
1.1. Freguesia: Urzelina		1.2. Data de Construção: -----	
1.3. Localização: São Mateus		1.4. Artigo Matricial: -----	
1.5. Tipologia: Império		1.6. Inserção Urbana: Periférica	
1.7. Proprietário do imóvel: Paróquia da Urzelina			
1.8. Referências cartográficas: Datum Graciosa		X: 401032	Y: 4278630
1.9. Condicionantes em PDM: Espaços Urbanos			
1.10. Foto:		1.11. Planta de Localização:	
			
II. Descrição			
Estado de Conservação:	Bom.		
Acessibilidades:	Inexistentes.		
Estacionamento:	Nas imediações.		
Infra-estruturas:	Rede elétrica.		
Espaços Verdes:	Inexistentes.		
Âmbito:	Religioso.		
III. Observações			
Este equipamento é utilizado durante as festas do Espírito Santo, os mordomos da festa oferecem aos convidados, doces regionais, vinho, sumos e licores. Este império também é usado para a catequese.			





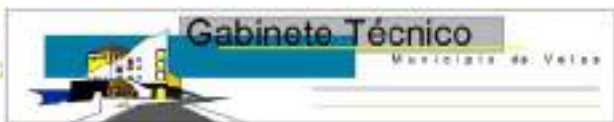
Ficha de Caracterização

I. Identificação		Ficha n.º: URZ_EQ_A_C_8	
1.1. Freguesia: Urzelina		1.2. Data de Construção: -----	
1.3. Localização: São Mateus		1.4. Artigo Matricial: -----	
1.5. Tipologia: Cemitério		1.6. Inserção Urbana: Periférica	
1.7. Proprietário do imóvel: Paróquia da Urzelina			
1.8. Referências cartográficas: Datum Graciosa		X: 401093	Y: 4278668
1.9. Condicionantes em PDM: Espaços Urbanos			
1.10. Foto:		1.11. Planta de Localização:	
			
II. Descrição			
Estado de Conservação:	Razoável.		
Acessibilidades:	Inexistentes.		
Estacionamento:	Nas imediações.		
Infra-estruturas:	Inexistentes.		
Espaços Verdes:	Inexistentes.		
Âmbito:	Religioso.		
III. Observações			
Este cemitério foi contruído em 1837, no ano de 1859, foi doado um terreno num lugar mais apropriado, para se fazer um novo cemitério, tendo este deixado de ser utilizado.			



Ficha de Caracterização



I. Identificação		Ficha n.º: URZ_EQ_A_C_9	
1.1. Freguesia: Urzelina		1.2. Data de Construção: -----	
1.3. Localização: Caminho Novo		1.4. Artigo Matricial: -----	
1.5. Tipologia: Cemitério		1.6. Inserção Urbana: Ultraperiférica	
1.7. Proprietário do imóvel: Junta Freguesia			
1.8. Referências cartográficas: Datum Graciosa		X: 400479	Y: 4278727 Z: 92
1.9. Condicionantes em PDM: Espaços Urbanos			
1.10. Foto:		1.11. Planta de Localização:	
			
II. Descrição			
Estado de Conservação:	Razoável.		
Acessibilidades:	Inexistentes.		
Estacionamento:	Nas imediações.		
Infra-estruturas:	Inexistentes.		
Espaços Verdes:	Inexistentes.		
Âmbito:	Religioso.		
III. Observações			
Equipamento fúnebre/religioso construído em 1859, com capacidade para 150 campas, estando 121 ocupadas.			



Equipamentos Diversos





Ficha de Caracterização

I. Identificação		Ficha n.º: URZ_EQ_D_1	
1.1. Freguesia: Urzelina		1.2. Data de Construção: -----	
1.3. Localização: Marginal dos Casteletes		1.4. Artigo Matricial: -----	
1.5. Tipologia: Miradouro		1.6. Inserção Urbana: Centro	
1.7. Proprietário do imóvel: Junta de Freguesia			
1.8. Referências cartográficas: Datum Graciosa		X: 402224	Y: 4277461 Z: 35
1.9. Condicionantes em PDM: Espaços Urbanos			
1.10. Foto:		1.11. Planta de Localização:	
			
II. Descrição			
Estado de Conservação:	Razoável.		
Acessibilidades:	Trilho Pedestre.		
Estacionamento:	Inexistente.		
Infra-estruturas:	Inexistentes.		
Espaços Verdes:	Elementos arbóreos.		
Âmbito:	Turístico.		
III. Observações			
Este equipamento, terá sido executado por volta do ano 1993, aproveitando o relevo do terreno, tem uma vista excelente sobre a costa da Urzelina, bem como sobre a ilha do Pico.			





Ficha de Caracterização

I. Identificação		Ficha n.º: URZ_EQ_D_2	
1.1. Freguesia: Urzelina		1.2. Data de Construção: Séc. XIX	
1.3. Localização: Marginal dos Casteletes		1.4. Artigo Matricial: -----	
1.5. Tipologia: Miradouro		1.6. Inserção Urbana: Centro	
1.7. Proprietário do imóvel: Particular			
1.8. Referências cartográficas: Datum Graciosa		X: 401962	Y: 4277868
1.9. Condicionantes em PDM: Espaços Urbanos			
1.10. Foto:		1.11. Planta de Localização:	
			
II. Descrição			
Estado de Conservação:	Razoável.		
Acessibilidades:	Trilho Pedestre.		
Estacionamento:	Inexistente.		
Infra-estruturas:	Inexistentes.		
Espaços Verdes:	Inexistentes.		
Âmbito:	Turístico.		
III. Observações			
Este equipamento, foi executado, num terreno de cultivo junto à linha da costa, oferece uma vista excelente sobre a costa da Urzelina, bem como sobre a ilha do Pico.			





Ficha de Caracterização

I. Identificação		Ficha n.º: URZ_EQ_D_3	
1.1. Freguesia: Urzelina		1.2. Data de Construção: -----	
1.3. Localização: Marginal dos Casteletes		1.4. Artigo Matricial: -----	
1.5. Tipologia: Miradouro		1.6. Inserção Urbana: Centro	
1.7. Proprietário do imóvel: Junta de Freguesia			
1.8. Referências cartográficas: Datum Graciosa		X: 401822	Y: 4277960
1.9. Condicionantes em PDM: Espaços Urbanos			
1.10. Foto:		1.11. Planta de Localização:	
			
II. Descrição			
Estado de Conservação:		Bom.	
Acessibilidades:		Ao nível do pavimento.	
Estacionamento:		Inexistente.	
Infra-estruturas:		Inexistentes.	
Espaços Verdes:		Inexistentes.	
Âmbito:		Turístico.	
III. Observações			
Este equipamento foi alvo de recuperação no ano 2012, oferece uma vista excelente sobre a costa da Urzelina, bem como sobre a ilha do Pico.			





Ficha de Caracterização

I. Identificação		Ficha n.º: URZ_EQ_D_4	
1.1. Freguesia: Urzelina		1.2. Data de Construção: -----	
1.3. Localização: Caminho das Arvores		1.4. Artigo Matricial: -----	
1.5. Tipologia: Miradouro		1.6. Inserção Urbana: Centro	
1.7. Proprietário do imóvel: Junta de Freguesia			
1.8. Referencias cartográficas: Datum Graciosa		X: 401667	Y: 4277970
1.9. Condicionantes em PDM: Espaços Urbanos			
1.10. Foto:		1.11. Planta de Localização:	
			
II. Descrição			
Estado de Conservação:	Bom.		
Acessibilidades:	Ao nível do pavimento.		
Estacionamento:	Nas imediações.		
Infra-estruturas:	Inexistentes.		
Espaços Verdes:	Elementos arbóreos.		
Âmbito:	Turístico.		
III. Observações			
Este equipamento foi intervencionado no ano 2015, proporciona uma excelente vista sobre a zona costeira desta freguesia.			





Ficha de Caracterização

I. Identificação		Ficha n.º: URZ_EQ_D_5	
1.1. Freguesia: Urzelina		1.2. Data de Construção: -----	
1.3. Localização: São Mateus		1.4. Artigo Matricial: -----	
1.5. Tipologia: Miradouro		1.6. Inserção Urbana: Periferia	
1.7. Proprietário do imóvel: Particular			
1.8. Referencias cartográficas: Datum Graciosa		X: 400942	Y: 4278761
1.9. Condicionantes em PDM: Espaços Urbanos			
1.10. Foto:		1.11. Planta de Localização:	
			
II. Descrição			
Estado de Conservação:	Razoável.		
Acessibilidades:	Inexistentes.		
Estacionamento:	Inexistente.		
Infra-estruturas:	Inexistentes.		
Espaços Verdes:	Inexistentes.		
Âmbito:	Cultural.		
III. Observações			
Este equipamento em formato circular, alvenaria de pedra e blocos, oferece uma vista excelente sobre a ilha do Pico.			


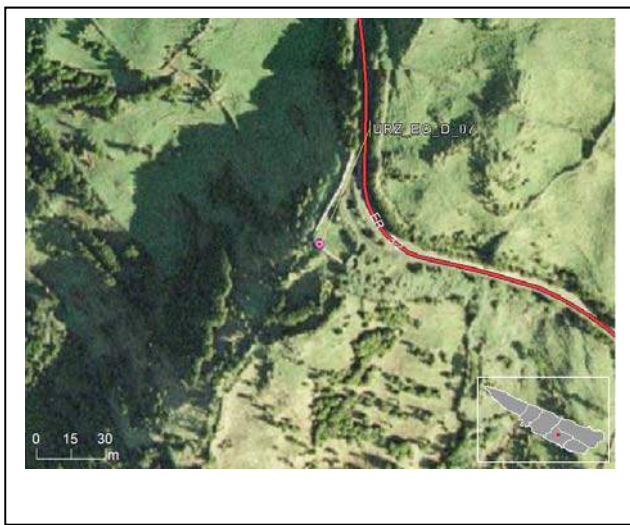


Ficha de Caracterização

I. Identificação		Ficha n.º: URZ_EQ_D_6	
1.1. Freguesia: Urzelina		1.2. Data de Construção: 2010	
1.3. Localização: Caminho Novo		1.4. Artigo Matricial: -----	
1.5. Tipologia: Miradouro		1.6. Inserção Urbana: Ultraperiférica	
1.7. Proprietário do imóvel: Governo Regional dos Açores			
1.8. Referências cartográficas: Datum Graciosa		X: 400066	Y: 4278837 Z: 118
1.9. Condicionantes em PDM: Espaços Florestais de Proteção			
1.10. Foto:		1.11. Planta de Localização:	
			
II. Descrição			
Estado de Conservação:	Bom.		
Acessibilidades:	Rampa.		
Estacionamento:	3 Lugares.		
Infra-estruturas:	Inexistentes.		
Espaços Verdes:	Jardim.		
Âmbito:	Turístico.		
III. Observações			
Este equipamento é denominado Miradouro Pôr-do-Sol, e proporciona uma vista magnífica sobre a orla costeira bem como as ilhas do Pico e do Faial.			





Ficha de Caracterização

I. Identificação		Ficha n.º: URZ_EQ_D_7	
1.1. Freguesia: Urzelina		1.2. Data de Construção: 1969	
1.3. Localização: Transversal		1.4. Artigo Matricial: -----	
1.5. Tipologia: Miradouro		1.6. Inserção Urbana: Ultraperiférica	
1.7. Proprietário do imóvel: Governo Regional dos Açores			
1.8. Referências cartográficas: Datum Graciosa		X: 401692	Y: 4280075 Z: 627
1.9. Condicionantes em PDM: Espaços Florestais de Proteção			
1.10. Foto:		1.11. Planta de Localização:	
			
II. Descrição			
Estado de Conservação:	Bom.		
Acessibilidades:	Ao nível do pavimento.		
Estacionamento:	Nas imediações.		
Infra-estruturas:	Inexistentes.		
Espaços Verdes:	Jardim.		
Âmbito:	Turístico.		
III. Observações			
Este equipamento foi construído no ano 1969, e reparado no ano 2002, possui uma vista excelente sobre a costa sul da ilha, bem como das ilhas do Pico e Faial. Para além do miradouro, fazem parte deste espaço, duas churrasqueiras, duas zonas de refeição que estão danificadas, e ainda um chafariz, feito em cantaria à vista com as juntas avivadas a branco.			





Ficha de Caracterização

I. Identificação		Ficha n.º: URZ_EQ_D_8	
1.1. Freguesia: Urzelina		1.2. Data de Construção: 1892	
1.3. Localização: Estrada Regional		1.4. Artigo Matricial: -----	
1.5. Tipologia: Chafariz e poços de lavar		1.6. Inserção Urbana: Periférica	
1.7. Proprietário do imóvel: Governo Regional dos Açores			
1.8. Referências cartográficas: Datum Graciosa		X: 402267	Y: 4277950 Z: 61
1.9. Condicionantes em PDM: Espaços Urbanos			
1.10. Foto:		1.11. Planta de Localização:	
			
II. Descrição			
Estado de Conservação:	Bom.		
Acessibilidades:	Inexistentes.		
Estacionamento:	Inexistente.		
Infra-estruturas:	Rede de águas, rede de esgotos.		
Espaços Verdes:	Inexistentes.		
Âmbito:	Abastecimento público de água.		
III. Observações			
Este equipamento, foi construído em alvenaria de pedra rebocada e pintada, exceto o tanque quadrado, a base com o plinto, os cunhais, a cornija com a faixa, e os elementos em relevo no pano de fundo, que são em cantaria à vista. O chafariz está inserido, no centro de um recesso feito em muros de alvenaria, neste caso semicircular, com o chão em lajes de pedra. Deste equipamento também faz parte poços de lavar.			





Ficha de Caracterização

I. Identificação		Ficha n.º: URZ_EQ_D_9	
1.1. Freguesia: Urzelina		1.2. Data de Construção: 1906	
1.3. Localização: Caminho do Porto		1.4. Artigo Matricial: -----	
1.5. Tipologia: Chafariz		1.6. Inserção Urbana: Centro	
1.7. Proprietário do imóvel: Município de Velas			
1.8. Referências cartográficas: Datum Graciosa		X: 401790	Y: 4278019
1.9. Condicionantes em PDM: Espaços Urbanos			
1.10. Foto:		1.11. Planta de Localização:	
			
II. Descrição			
Estado de Conservação:	Razoável.		
Acessibilidades:	Inexistentes.		
Estacionamento:	Nas imediações.		
Infra-estruturas:	Rede de águas, rede de esgotos.		
Espaços Verdes:	Inexistentes.		
Âmbito:	Abastecimento público de água.		
III. Observações			
Este equipamento foi construído em alvenaria de pedra rebocada e pintada, exceto o tanque redondo, os cunhais, a cornija com a faixa, e os elementos em relevo no pano de fundo, que são em cantaria à vista. O pavimento envolvente é em lajes de pedra.			





Ficha de Caracterização

I. Identificação		Ficha n.º: URZ_EQ_D_10	
1.1. Freguesia: Urzelina		1.2. Data de Construção: 1905	
1.3. Localização: Largo do Dr. Duarte de Sá		1.4. Artigo Matricial: -----	
1.5. Tipologia: Chafariz		1.6. Inserção Urbana: Centro	
1.7. Proprietário do imóvel: Governo Regional dos Açores			
1.8. Referências cartográficas: Datum Graciosa		X: 401829	Y: 4278062 Z: 38
1.9. Condicionantes em PDM: Espaços Urbanos			
1.10. Foto:		1.11. Planta de Localização:	
			
II. Descrição			
Estado de Conservação:		Bom.	
Acessibilidades:		Inexistentes.	
Estacionamento:		Nas imediações.	
Infra-estruturas:		Rede de águas.	
Espaços Verdes:		Inexistentes.	
Âmbito:		Abastecimento público de água.	
III. Observações			
Este equipamento foi construído em cantaria à vista, a cornija com a faixa, os elementos em relevo no pano de fundo, e o tanque quadrado são em pedra lavrada.			



Ficha de Caracterização

I. Identificação		Ficha n.º: URZ_EQ_D_11	
1.1. Freguesia: Urzelina		1.2. Data de Construção: 1871	
1.3. Localização: Presa da Calçada		1.4. Artigo Matricial: -----	
1.5. Tipologia: Chafariz		1.6. Inserção Urbana: Centro	
1.7. Proprietário do imóvel: Governo Regional dos Açores			
1.8. Referências cartográficas: Datum Graciosa		X: 401755	Y: 4278179
1.9. Condicionantes em PDM: Espaços Urbanos			
1.10. Foto:		1.11. Planta de Localização:	
			
II. Descrição			
Estado de Conservação:	Bom.		
Acessibilidades:	Ao nível do pavimento.		
Estacionamento:	Nas imediações.		
Infra-estruturas:	Rede de águas, rede de esgotos.		
Espaços Verdes:	Inexistentes.		
Âmbito:	Abastecimento público de água.		
III. Observações			
Este equipamento foi construído em alvenaria de pedra rebocada e pintada, exceto o tanque quadrado, a base com o plinto, os cunhais, a cornija com a faixa, o pináculo em forma de abóbora e os elementos em relevo no pano de fundo, que são em cantaria à vista.			





Ficha de Caracterização

I. Identificação		Ficha n.º: URZ_EQ_D_12	
1.1. Freguesia: Urzelina	1.2. Data de Construção: -----		
1.3. Localização: Caminho das Arvores	1.4. Artigo Matricial: -----		
1.5. Tipologia: Chafariz	1.6. Inserção Urbana: Centro		
1.7. Proprietário do imóvel: Município de Velas			
1.8. Referências cartográficas: Datum Graciosa	X: 401654	Y: 4277997	Z: 6
1.9. Condicionantes em PDM: Espaços Urbanos			
1.10. Foto:		1.11. Planta de Localização:	
			
II. Descrição			
Estado de Conservação:	Razoável.		
Acessibilidades:	Ao nível do pavimento.		
Estacionamento:	Nas imediações.		
Infra-estruturas:	Rede de águas, rede de esgotos.		
Espaços Verdes:	Inexistentes.		
Âmbito:	Abastecimento público de água.		
III. Observações			
Este equipamento está inserido, no centro de um recesso feito em muros de alvenaria de blocos, pintada a branco, o tanque quadrado é em pedra lavrada, e a torneira está inserida no centro de uma pedra de atafona.			





Ficha de Caracterização

I. Identificação		Ficha n.º: URZ_EQ_D_13	
1.1. Freguesia: Urzelina		1.2. Data de Construção: -----	
1.3. Localização: Canada de Africa		1.4. Artigo Matricial: -----	
1.5. Tipologia: Chafariz		1.6. Inserção Urbana: Centro	
1.7. Proprietário do imóvel: Município de Velas			
1.8. Referências cartográficas: Datum Graciosa		X: 401494	Y: 4278413
1.9. Condicionantes em PDM: Espaços Urbanos			
1.10. Foto:		1.11. Planta de Localização:	
			
II. Descrição			
Estado de Conservação:	Mau.		
Acessibilidades:	Inexistentes.		
Estacionamento:	Nas imediações.		
Infra-estruturas:	Rede de águas, rede de esgotos.		
Espaços Verdes:	Inexistentes.		
Âmbito:	Abastecimento público de água.		
III. Observações			
Este equipamento foi construído em alvenaria de pedra rebocada e pintada, exceto o tanque quadrado, a base com o plinto, os cunhais e o elemento em relevo no pano de fundo, que são em cantaria à vista. Este chafariz necessita de obras de conservação.			





Ficha de Caracterização

I. Identificação		Ficha n.º: URZ_EQ_D_14	
1.1. Freguesia: Urzelina		1.2. Data de Construção: 1870	
1.3. Localização: São Mateus		1.4. Artigo Matricial: -----	
1.5. Tipologia: Chafariz		1.6. Inserção Urbana: Periférica	
1.7. Proprietário do imóvel: Governo Regional dos Açores			
1.8. Referências cartográficas: Datum Graciosa		X: 400974	Y: 4278670 Z: 80
1.9. Condicionantes em PDM: Espaços Urbanos			
1.10. Foto:		1.11. Planta de Localização:	
			
II. Descrição			
Estado de Conservação:	Razoável.		
Acessibilidades:	Ao nível do pavimento.		
Estacionamento:	Nas imediações.		
Infra-estruturas:	Rede de águas, rede de esgotos.		
Espaços Verdes:	Inexistentes.		
Âmbito:	Abastecimento público de água.		
III. Observações			
Este equipamento foi construído em alvenaria de pedra rebocada e pintada de branco, exceto o tanque retangular, o plinto, os cunhais, o toro, a cornija de contorno do frontão, e os elementos em relevo que são em cantaria à vista. Este chafariz possui duas saídas de água.			





Ficha de Caracterização

I. Identificação		Ficha n.º: URZ_EQ_D_15	
1.1. Freguesia: Urzelina		1.2. Data de Construção: -----	
1.3. Localização: Canada do Areeiro		1.4. Artigo Matricial: -----	
1.5. Tipologia: Chafariz		1.6. Inserção Urbana: Periférica	
1.7. Proprietário do imóvel: Município de Velas			
1.8. Referências cartográficas: Datum Graciosa		X: 401059	Y: 4278879
1.9. Condicionantes em PDM: Espaços Agrícolas de Uso Arável Ocasional			
1.10. Foto:		1.11. Planta de Localização:	
			
II. Descrição			
Estado de Conservação:	Mau.		
Acessibilidades:	Ao nível do pavimento.		
Estacionamento:	Nas imediações.		
Infra-estruturas:	Rede de águas, rede de esgotos.		
Espaços Verdes:	Inexistentes.		
Âmbito:	Abastecimento público de água.		
III. Observações			
Este equipamento foi construído em alvenaria de pedra rebocada e pintada de branco, o tanque é em alvenaria de blocos pintada de branco.			





Ficha de Caracterização

I. Identificação		Ficha n.º: URZ_EQ_D_16	
1.1. Freguesia: Urzelina		1.2. Data de Construção: -----	
1.3. Localização: Canada do Cruzeiro		1.4. Artigo Matricial: -----	
1.5. Tipologia: Chafariz e poços de lavar		1.6. Inserção Urbana: Ultraperiférica	
1.7. Proprietário do imóvel: Município de Velas			
1.8. Referências cartográficas: Datum Graciosa		X: 401056	Y: 4279212 Z: 163
1.9. Condicionantes em PDM: Espaços Agrícolas de Uso Arável Ocasional			
1.10. Foto:		1.11. Planta de Localização:	
			
II. Descrição			
Estado de Conservação:	Razoável.		
Acessibilidades:	Inexistentes.		
Estacionamento:	Inexistente.		
Infra-estruturas:	Rede de águas, rede de esgotos.		
Espaços Verdes:	Inexistentes.		
Âmbito:	Abastecimento público de água.		
III. Observações			
Este equipamento está inserido no centro de um recesso feito em muros de alvenaria de pedra argamassada, neste caso semicircular. O chafariz foi construído em alvenaria de blocos rebocados, exceto o plano de fundo que é em pedra serrada. Também faz parte deste equipamento poços de lavar roupa.			





Ficha de Caracterização

I. Identificação		Ficha n.º: URZ_EQ_D_17	
1.1. Freguesia: Urzelina	1.2. Data de Construção: -----		
1.3. Localização: Presa das Cruzes	1.4. Artigo Matricial: -----		
1.5. Tipologia: Chafariz	1.6. Inserção Urbana: Periférica		
1.7. Proprietário do imóvel: Município de Velas			
1.8. Referências cartográficas: Datum Graciosa	X: 400708	Y: 4278989	Z: 131
1.9. Condicionantes em PDM: Espaços Urbanos			
1.10. Foto:		1.11. Planta de Localização:	
			
II. Descrição			
Estado de Conservação:	Bom.		
Acessibilidades:	Inexistentes.		
Estacionamento:	Inexistente.		
Infra-estruturas:	Rede de águas, rede de esgotos.		
Espaços Verdes:	Inexistentes.		
Âmbito:	Abastecimento público de água.		
III. Observações			
Este equipamento foi construído em alvenaria de pedra argamassada com as juntas avivadas a branco na zona do tanque retangular, e nos muros envolventes, já no pano de fundo as juntas não foram pintadas, os cunhais e a cornija são em reboco pintado de branco e cinzento respetivamente.			





Ficha de Caracterização


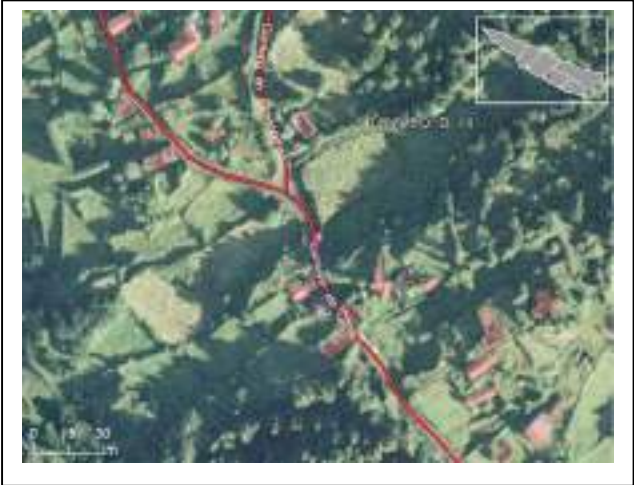
I. Identificação		Ficha n.º: URZ_EQ_D_18	
1.1. Freguesia: Urzelina		1.2. Data de Construção: -----	
1.3. Localização: Ribeira do Nabo		1.4. Artigo Matricial: -----	
1.5. Tipologia: Chafariz		1.6. Inserção Urbana: Ultraperiférica	
1.7. Proprietário do imóvel: Município de Velas			
1.8. Referências cartográficas: Datum Graciosa		X: 400386	Y: 4279439
1.9. Condicionantes em PDM: Espaços Urbanos		Z: 176	
1.10. Foto:		1.11. Planta de Localização:	
			
II. Descrição			
Estado de Conservação:		Razoável.	
Acessibilidades:		Ao nível do pavimento.	
Estacionamento:		Inexistente.	
Infra-estruturas:		Rede de águas, rede de esgotos.	
Espaços Verdes:		Inexistentes.	
Âmbito:		Abastecimento público de água.	
III. Observações			
Este equipamento foi construído em alvenaria de blocos, com o tanque retangular. Deveria haver cuidado na disposição do equipamento urbano.			



Ficha de Caracterização



I. Identificação		Ficha n.º: URZ_EQ_D_19	
1.1. Freguesia: Urzelina		1.2. Data de Construção: 1884	
1.3. Localização: Ribeira do Nabo		1.4. Artigo Matricial: -----	
1.5. Tipologia: Chafariz		1.6. Inserção Urbana: Ultraperiférica	
1.7. Proprietário do imóvel: Governo Regional dos Açores			
1.8. Referências cartográficas: Datum Graciosa		X: 400089	Y: 4279635 Z: 191
1.9. Condicionantes em PDM: Espaços Urbanos			
1.10. Foto:		1.11. Planta de Localização:	
			
II. Descrição			
Estado de Conservação:	Razoável.		
Acessibilidades:	Ao nível do pavimento.		
Estacionamento:	Inexistente.		
Infra-estruturas:	Rede de águas, rede de esgotos.		
Espaços Verdes:	Inexistentes.		
Âmbito:	Abastecimento público de água.		
III. Observações			
Este equipamento foi construído em alvenaria de pedra rebocada e pintada, exceto o tanque quadrado, a base com o plinto, os cunhais, a cornija com a faixa, e os elementos em relevo no pano de fundo, que são em cantaria à vista.			

Ficha de Caracterização

I. Identificação		Ficha n.º: URZ_EQ_D_20	
1.1. Freguesia: Urzelina		1.2. Data de Construção: 1986	
1.3. Localização: Caminho de Cima, Ribeira do Nabo		1.4. Artigo Matricial: -----	
1.5. Tipologia: Chafariz e poços de lavar		1.6. Inserção Urbana: Ultraperiférica	
1.7. Proprietário do imóvel: Município de Velas			
1.8. Referências cartográficas: Datum Graciosa		X: 399806	Y: 4280217 Z: 229
1.9. Condicionantes em PDM: Espaços Urbanos			
1.10. Foto:		1.11. Planta de Localização:	
			
II. Descrição			
Estado de Conservação:		Razoável.	
Acessibilidades:		Inexistentes.	
Estacionamento:		Inexistente.	
Infra-estruturas:		Rede de águas, rede de esgotos.	
Espaços Verdes:		Inexistentes.	
Âmbito:		Abastecimento público de água.	
III. Observações			
Este equipamento é constituído por chafariz e poços de lavar, foi construído em alvenaria de blocos, rebocada e pintada de branco.			





Ficha de Caracterização

I. Identificação		Ficha n.º: URZ_EQ_D_21	
1.1. Freguesia: Urzelina		1.2. Data de Construção: -----	
1.3. Localização: Caminho de Cima, Ribeira do Nabo		1.4. Artigo Matricial: -----	
1.5. Tipologia: Chafariz e poços de lavar		1.6. Inserção Urbana: Ultraperiférica	
1.7. Proprietário do imóvel: Município de Velas			
1.8. Referências cartográficas: Datum Graciosa		X: 399773	Y: 4280583 Z: 225
1.9. Condicionantes em PDM: Espaços Florestais de Proteção			
1.10. Foto:		1.11. Planta de Localização:	
			
II. Descrição			
Estado de Conservação:	Mau.		
Acessibilidades:	Inexistentes.		
Estacionamento:	Inexistente.		
Infra-estruturas:	Rede de águas, rede de esgotos.		
Espaços Verdes:	Inexistentes.		
Âmbito:	Abastecimento público de água.		
III. Observações			
Este equipamento é constituído por chafariz e poços de lavar, foi construído em alvenaria de blocos, rebocada. Aqui existe um poço onde começa uma nascente de água.			





Ficha de Caracterização

I. Identificação		Ficha n.º: URZ_EQ_D_22	
1.1. Freguesia: Urzelina		1.2. Data de Construção: 2009	
1.3. Localização: Canada do Mar		1.4. Artigo Matricial: -----	
1.5. Tipologia: Instalações Sanitárias		1.6. Inserção Urbana: Ultraperiférica	
1.7. Proprietário do imóvel: Junta de Freguesia			
1.8. Referencias cartográficas: Datum Graciosa		X: 398872	Y: 4279345 Z: 20
1.9. Condicionantes em PDM: Espaços Florestais de Proteção			
1.10. Foto:		1.11. Planta de Localização:	
			
II. Descrição			
Estado de Conservação:	Bom.		
Acessibilidades:	Ao nível do pavimento.		
Estacionamento:	Nas imediações.		
Infra-estruturas:	Rede de águas, rede de esgotos.		
Espaços Verdes:	Inexistentes.		
Âmbito:	Instalações sanitárias.		
III. Observações			
Este equipamento foi construído pela Junta de Freguesia de Santo Amaro no ano de 2009, tendo sido cedido à Junta de Freguesia da Urzelina no ano 2012, presta apoio à zona balnear, bem como ao porto de pescas.			



Ficha de Caracterização



I. Identificação		Ficha n.º: URZ_EQ_D_23	
1.1. Freguesia: Urzelina		1.2. Data de Construção: 1983	
1.3. Localização: Caminho Novo		1.4. Artigo Matricial: -----	
1.5. Tipologia: Central Elétrica		1.6. Inserção Urbana: Ultraperiférica	
1.7. Proprietário do imóvel: Eletricidade dos Açores, SA			
1.8. Referências cartográficas: Datum Graciosa		X: 399713	Y: 4279115 Z: 120
1.9. Condicionantes em PDM: Espaços Florestais de Proteção			
1.10. Foto:		1.11. Planta de Localização:	
			
II. Descrição			
Estado de Conservação:	Bom.		
Acessibilidades:	Ao nível do pavimento.		
Estacionamento:	Nas imediações.		
Infra-estruturas:	Rede elétrica, rede de águas, rede de esgotos, rede de ited.		
Espaços Verdes:	Inexistentes.		
Âmbito:	Central Elétrica.		
III. Observações			
Este equipamento foi construído em 1983, e produz energia termoelétrica para toda a ilha, através da combustão de gasóleo. A central trabalha 24 horas por dia, e conta com 19 trabalhadores.			



Equipamentos Militares

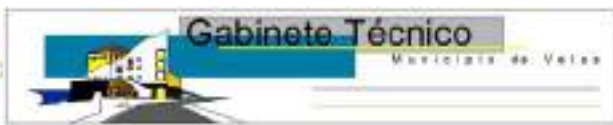


Ficha de Caracterização

I. Identificação		Ficha n.º: URZ_EQ_MI_1	
1.1. Freguesia: Urzelina		1.2. Data de Construção: -----	
1.3. Localização: Caminho do Porto		1.4. Artigo Matricial: 518	
1.5. Tipologia: Forte		1.6. Inserção Urbana: Centro	
1.7. Proprietário do imóvel: Junta de Freguesia			
1.8. Referências cartográficas: Datum Graciosa		X: 401752	Y: 4278013
1.9. Condicionantes em PDM: Espaços Urbanos			
1.10. Foto:		1.11. Planta de Localização:	
			
II. Descrição			
Estado de Conservação:	Razoável.		
Acessibilidades:	Ao nível do pavimento.		
Estacionamento:	Nas imediações.		
Infra-estruturas:	Rede elétrica, rede de águas, rede de esgotos.		
Espaços Verdes:	Inexistentes.		
Âmbito:	Militar.		
III. Observações			
<p>Este equipamento foi edificado na primeira metade do século XVI. No final dos anos noventa, foi alvo de recuperação por parte da junta de freguesia, que posteriormente cedeu o espaço ao Clube Naval da Urzelina, o qual abria aqui um bar nos meses de verão. Atualmente o equipamento está fechado, tendo sido alvo de um projeto de requalificação, que aguarda financiamento.</p>			



Equipamentos na Freguesia de Manadas



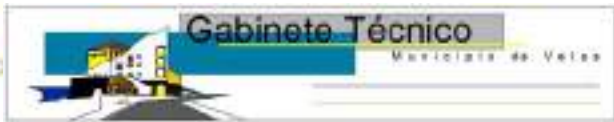
Lista de Equipamentos na Freguesia de Manada

REFERÊNCIA	EQUIPAMENTO	Página
EQ_EDU	EQUIPAMENTOS EDUCATIVOS	342
MAN_EQ_EDU_1	Escola Primária	343
EQ_SO	EQUIPAMENTOS SOCIAIS	344
MAN_EQ_SO_1	Casa do Povo	345
EQ_CUL	EQUIPAMENTOS DE CULTURA	346
MAN_EQ_CUL_1	Moinho	347
MAN_EQ_CUL_2	Moinho	348
MAN_EQ_CUL_3	Moinho	349
MAN_EQ_CUL_4	Moinho	350
MAN_EQ_CUL_5	Moinho	351
MAN_EQ_CUL_6	Moinho	352
MAN_EQ_CUL_7	Moinho	353
MAN_EQ_CUL_8	Eira	354
MAN_EQ_CUL_9	Eira	355
MAN_EQ_CUL_10	Eira	356
MAN_EQ_CUL_11	Eira	357
MAN_EQ_CUL_12	Eira	358
MAN_EQ_CUL_13	Eira	359
MAN_EQ_CUL_14	Eira	360
MAN_EQ_CUL_15	Eira	361
MAN_EQ_CUL_16	Eira	362
MAN_EQ_CUL_17	Eira	363
MAN_EQ_CUL_18	Poço de maré	364
EQ_R_L	EQUIPAMENTOS DE RECREIO E LAZER	365
MAN_EQ_R_L_1	Sede dos Escuteiros	366
MAN_EQ_R_L_2	Sociedade Filarmónica	367
EQ_ADM	EQUIPAMENTOS ADMINISTRATIVOS	368
MAN_EQ_ADM_1	Igreja de Santa Barbara	369
EQ_A_C	EQUIPAMENTOS DESTINADOS A ATIVIDADES DE CULTO	370
MAN_EQ_A_C_1	Igreja de Santa Barbara	371
MAN_EQ_A_C_2	Ermida da Nossa Senhora das Almas	372
MAN_EQ_A_C_3	Ermida do Santo Cristo	373
MAN_EQ_A_C_4	Ermida de N. S. de Guadalupe	374
MAN_EQ_A_C_5	Ermida de Santa Rita	375
MAN_EQ_A_C_6	Ermida de Santo António	376
MAN_EQ_A_C_7	Império	377
MAN_EQ_A_C_8	Cemitério (antigo)	378
MAN_EQ_A_C_9	Cemitério	379
EQ_D	EQUIPAMENTOS DIVERSOS	380
MAN_EQ_D_1	Miradouro	381
MAN_EQ_D_2	Miradouro	382
MAN_EQ_D_3	Chafariz e Poços de Lavar	383
MAN_EQ_D_4	Chafariz	384
MAN_EQ_D_5	Chafariz	385
MAN_EQ_D_6	Chafariz	386
MAN_EQ_D_7	Chafariz	387
MAN_EQ_D_8	Chafariz	388
MAN_EQ_D_9	Chafariz	389
MAN_EQ_D_10	Chafariz	390



Lista de Equipamentos na Freguesia de Manadas (continuação)



REFERÊNCIA	EQUIPAMENTO	Página
MAN_EQ_D_11	Chafariz	391
MAN_EQ_D_12	Chafariz	392
MAN_EQ_D_13	Chafariz	393
MAN_EQ_D_14	Chafariz	394
MAN_EQ_D_15	Chafariz	395
MAN_EQ_D_16	Instalações Sanitárias	396
MAN_EQ_D_17	Instalações Sanitárias e Bar	397
MAN_EQ_D_18	Cooperativa	398
EQ_MI	EQUIPAMENTOS MILITARES	399
MAN_EQ_MI_1	Forte	400

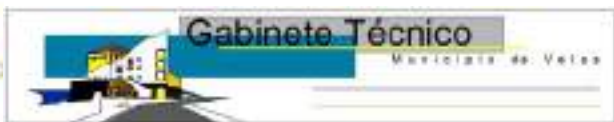


Equipamentos de Educação



Ficha de Caracterização



I. Identificação		Ficha n.º: MAN_EQ_EDU_1	
1.1. Freguesia: Manadas	1.2. Data de Construção: 1972		
1.3. Localização: Estrada Regional	1.4. Artigo Matricial: 485		
1.5. Tipologia: Escola Primária	1.6. Inserção Urbana: Ultraperiférica		
1.7. Proprietário do imóvel: Município de Velas			
1.8. Referências cartográficas: Datum Graciosa	X:405236	Y: 4276703	Z: 224
1.9. Condicionantes em PDM: Espaços Urbanos			
1.10. Foto:		1.11. Planta de Localização:	
			
II. Descrição			
Estado de Conservação:	Bom.		
Acessibilidades:	Inexistentes.		
Estacionamento:	Nas imediações.		
Infra-estruturas:	Rede elétrica, rede de águas e rede de esgotos.		
Espaços Verdes:	Jardim.		
Âmbito:	Religioso.		
III. Observações			
Equipamento encerrado desde 31 de agosto de 2004, no ano de 2011, foi feito um protocolo com a Casa do Divino Espírito Santo, para cedência destas instalações, a fim de serem utilizadas, para a preparação dos tradicionais almoços do Espírito Santo, que consistem em sopas, alcatra, arroz doce, doces regionais, vinho e sumos. Durante o resto do ano estas instalações estão fechadas.			

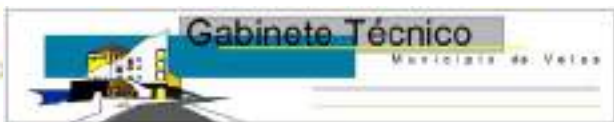


Equipamentos Sociais



Ficha de Caracterização



I. Identificação		Ficha n.º: MAN_EQ_SO_1	
1.1. Freguesia: Manadas		1.2. Data de Construção: 1983	
1.3. Localização: Estrada Regional		1.4. Artigo Matricial: 407	
1.5. Tipologia: Casa do Povo das Manadas		1.6. Inserção Urbana: Periférica	
1.7. Proprietário do imóvel: Casa do Povo das Manadas			
1.8. Referências cartográficas: Datum Graciosa		X:404161	Y: 4276946
1.9. Condicionantes em PDM: Espaços Urbanos			
1.10. Foto:		1.11. Planta de Localização:	
			
II. Descrição			
Estado de Conservação:	Bom.		
Acessibilidades:	Rampa.		
Estacionamento:	Nas imediações.		
Infra-estruturas:	Rede elétrica, rede de águas e rede de esgotos, rede de ited.		
Espaços Verdes:	Jardim.		
Âmbito:	Social.		
III. Observações			
Este equipamento possui, várias valências, nomeadamente, posto da Segurança Social que abre as sextas-feiras, bar que abre todos os dias exceto às segundas e salão de festas, onde se realizam bailes regionais, festas de natal, entre outras. A nível cultural, existe um grupo de cordas desde 1986, do qual atualmente fazem parte 11 elementos, um grupo de reis, e um grupo de teatro que atualmente está inativo. Estas instalações possuem ainda um gabinete médico que de momento está desativado. Neste edifício também se encontra a Sede dos Montanheiros.			



Equipamentos de Cultura





Ficha de Caracterização

I. Identificação		Ficha n.º: MAN_EQ_CUL_1	
1.1. Freguesia: Manadas		1.2. Data de Construção: 1961	
1.3. Localização: Canada das Pias		1.4. Artigo Matricial: -----	
1.5. Tipologia: Moinho		1.6. Inserção Urbana: Ultraperiférica	
1.7. Proprietário do imóvel: Dinarte Manuel Medeiros Pacheco			
1.8. Referências cartográficas: Datum Graciosa		X: 405042	Y: 4276627 Z: 190
1.9. Condicionantes em PDM: Espaços Florestais de Proteção			
1.10. Foto:		1.11. Planta de Localização:	
			
II. Descrição			
Estado de Conservação:	Razoável.		
Acessibilidades:	Trilho Pedestre.		
Estacionamento:	Inexistente.		
Infra-estruturas:	Inexistentes.		
Espaços Verdes:	Relvado.		
Âmbito:	Cultural.		
III. Observações			
<p>Este moinho foi classificado imóvel de interesse municipal, através da Resolução nº 38/2000 de 2 de março, nº 7 do artigo 58º do DLR nº 29/2004/A de 24 de agosto.</p> <p>Este equipamento, foi executado em pedra e argamassa com cal, as hélices e a capota são em madeira. Ainda possui os mecanismos no seu interior.</p>			





Ficha de Caracterização

I. Identificação		Ficha n.º: MAN_EQ_CUL_2	
1.1. Freguesia: Manadas		1.2. Data de Construção: -----	
1.3. Localização: Canada das Pias		1.4. Artigo Matricial: -----	
1.5. Tipologia: Moinho		1.6. Inserção Urbana: Ultraperiférica	
1.7. Proprietário do imóvel: Particular			
1.8. Referências cartográficas: Datum Graciosa		X: 405075	Y: 4276651 Z: 215
1.9. Condicionantes em PDM: Espaços Florestais de Proteção			
1.10. Foto:		1.11. Planta de Localização:	
			
II. Descrição			
Estado de Conservação:	Mau.		
Acessibilidades:	Trilho Pedestre.		
Estacionamento:	Inexistente.		
Infra-estruturas:	Inexistentes.		
Espaços Verdes:	Relvado.		
Âmbito:	Cultural.		
III. Observações			
<p>Este equipamento, pelas suas dimensões reduzidas destinava-se a servir apenas uma propriedade, designava-se “moinho de moer para casa”. Era composto por um pedestal em pedra, o corpo, a capota e o mastro eram em madeira, as hélices eram em pano. Este moinho está abandonado.</p>			





Ficha de Caracterização

I. Identificação		Ficha n.º: MAN_EQ_CUL_3	
1.1. Freguesia: Manadas		1.2. Data de Construção: -----	
1.3. Localização: Caminho de Baixo		1.4. Artigo Matricial: -----	
1.5. Tipologia: Moinho		1.6. Inserção Urbana: Centro	
1.7. Proprietário do imóvel: Particular			
1.8. Referências cartográficas: Datum Graciosa		X: 404513	Y: 4276636 Z: 39
1.9. Condicionantes em PDM: Espaços Urbanos			
1.10. Foto:		1.11. Planta de Localização:	
			
II. Descrição			
Estado de Conservação:	Mau.		
Acessibilidades:	Trilho Pedestre.		
Estacionamento:	Nas imediações.		
Infra-estruturas:	Inexistentes.		
Espaços Verdes:	Inexistentes.		
Âmbito:	Cultural.		
III. Observações			
Este equipamento, pelas suas dimensões reduzidas destinava-se a servir apenas uma propriedade, designava-se “moinho de moer para casa”. Era composto por um pedestal em pedra, o corpo, a capota e o mastro eram em madeira, as hélices eram em pano. Este moinho está abandonado.			





Ficha de Caracterização

I. Identificação		Ficha n.º: MAN_EQ_CUL_4	
1.1. Freguesia: Manadas		1.2. Data de Construção: -----	
1.3. Localização: Caminho do Cemitério		1.4. Artigo Matricial: -----	
1.5. Tipologia: Moinho		1.6. Inserção Urbana: Periférica	
1.7. Proprietário do imóvel: Particular			
1.8. Referências cartográficas: Datum Graciosa		X: 403907	Y: 4276659 Z: 23
1.9. Condicionantes em PDM: Espaços Florestais de Proteção			
1.10. Foto:		1.11. Planta de Localização:	
			
II. Descrição			
Estado de Conservação:	Razoável.		
Acessibilidades:	Inexistentes.		
Estacionamento:	Nas imediações.		
Infra-estruturas:	Inexistentes.		
Espaços Verdes:	Inexistentes.		
Âmbito:	Cultural.		
III. Observações			
O equipamento, foi executado em pedra com as juntas argamassadas e avivadas de branco, as hélices são 4 pás de madeira e a capota é um tronco cone em madeira, pintada de branco.			





Ficha de Caracterização

I. Identificação		Ficha n.º: MAN_EQ_CUL_5	
1.1. Freguesia: Manadas		1.2. Data de Construção: -----	
1.3. Localização: Caminho do cemitério		1.4. Artigo Matricial: -----	
1.5. Tipologia: Moinho		1.6. Inserção Urbana: Periférica	
1.7. Proprietário do imóvel: Particular			
1.8. Referências cartográficas: Datum Graciosa		X: 403838	Y: 4276726 Z: 33
1.9. Condicionantes em PDM: Espaços Florestais de Proteção			
1.10. Foto:		1.11. Planta de Localização:	
			
II. Descrição			
Estado de Conservação:	Mau.		
Acessibilidades:	Trilho Pedestre.		
Estacionamento:	Inexistente.		
Infra-estruturas:	Inexistentes.		
Espaços Verdes:	Inexistentes.		
Âmbito:	Cultural.		
III. Observações			
Este equipamento, pelas suas dimensões reduzidas destinava-se a servir apenas uma propriedade, designava-se “moinho de moer para casa”. Era composto por um pedestal em pedra, o corpo, a capota e o mastro eram em madeira, as hélices eram em pano. Este moinho está abandonado.			





Ficha de Caracterização

I. Identificação		Ficha n.º: MAN_EQ_CUL_6	
1.1. Freguesia: Manadas		1.2. Data de Construção: -----	
1.3. Localização: Estrada Regional, Terreiros		1.4. Artigo Matricial: -----	
1.5. Tipologia: Moinho		1.6. Inserção Urbana: Ultraperiférica	
1.7. Proprietário do imóvel: Particular			
1.8. Referências cartográficas: Datum Graciosa		X: 403300	Y: 4277075
1.9. Condicionantes em PDM: Espaços Florestais de Proteção			
1.10. Foto:		1.11. Planta de Localização:	
			
II. Descrição			
Estado de Conservação:	Mau.		
Acessibilidades:	Trilho Pedestre.		
Estacionamento:	Inexistente.		
Infra-estruturas:	Inexistentes.		
Espaços Verdes:	Inexistentes.		
Âmbito:	Cultural.		
III. Observações			
Este equipamento, pelas suas dimensões reduzidas destinava-se a servir apenas uma propriedade, designava-se “moinho de moer para casa”. Era composto por um pedestal em pedra, o corpo, a capota e o mastro eram em madeira, as hélices eram em pano. Este moinho está abandonado.			





Ficha de Caracterização

I. Identificação		Ficha n.º: MAN_EQ_CUL_7	
1.1. Freguesia: Manadas		1.2. Data de Construção: -----	
1.3. Localização: Casteletes		1.4. Artigo Matricial: -----	
1.5. Tipologia: Moinho		1.6. Inserção Urbana: Ultraperiférica	
1.7. Proprietário do imóvel: Particular			
1.8. Referências cartográficas: Datum Graciosa		X: 402774	Y: 4277269 Z: 37
1.9. Condicionantes em PDM: Espaços Urbanos			
1.10. Foto:		1.11. Planta de Localização:	
			
II. Descrição			
Estado de Conservação:	Mau.		
Acessibilidades:	Inexistentes.		
Estacionamento:	Inexistente.		
Infra-estruturas:	Inexistentes.		
Espaços Verdes:	Inexistentes.		
Âmbito:	Cultural.		
III. Observações			
Este equipamento, pelas suas dimensões reduzidas destinava-se a servir apenas uma propriedade, designava-se “moinho de moer para casa”. Era composto por um pedestal em pedra, o corpo, a capota e o mastro eram em madeira, as hélices eram em pano. Este moinho está abandonado.			





Ficha de Caracterização

I. Identificação		Ficha n.º: MAN_EQ_CUL_8	
1.1. Freguesia: Manadas		1.2. Data de Construção: -----	
1.3. Localização: Fajã das Almas		1.4. Artigo Matricial: -----	
1.5. Tipologia: Eira		1.6. Inserção Urbana: Ultraperiférica	
1.7. Proprietário do imóvel: Particular			
1.8. Referências cartográficas: Datum Graciosa		X: 406268	Y: 4276064
1.9. Condicionantes em PDM: Espaços Urbanos			
1.10. Foto:		1.11. Planta de Localização:	
			
II. Descrição			
Estado de Conservação:	Mau.		
Acessibilidades:	Trilho Pedestre.		
Estacionamento:	Inexistente.		
Infra-estruturas:	Inexistentes.		
Espaços Verdes:	Inexistentes.		
Âmbito:	Cultural.		
III. Observações			
Este equipamento consistia em um espaço circular plano com um chão duro, de dimensões variáveis, onde os cereais, depois de colhidos, eram malhados e peneirados. As eiras também cumpriam uma função social, uma vez que proporcionavam um local onde podiam decorrer cerimónias ou eventos públicos, tais como bailes. Esta eira está abandonada.			





Ficha de Caracterização

I. Identificação		Ficha n.º: MAN_EQ_CUL_9	
1.1. Freguesia: Manadas		1.2. Data de Construção: -----	
1.3. Localização: Caminho Velho		1.4. Artigo Matricial: -----	
1.5. Tipologia: Eira		1.6. Inserção Urbana: Ultraperiférica	
1.7. Proprietário do imóvel: Particular			
1.8. Referências cartográficas: Datum Graciosa		X: 405479	Y: 4276927 Z: 316
1.9. Condicionantes em PDM: Espaços Florestais de Produção			
1.10. Foto:		1.11. Planta de Localização:	
			
II. Descrição			
Estado de Conservação:	Mau.		
Acessibilidades:	Trilho Pedestre.		
Estacionamento:	Inexistente.		
Infra-estruturas:	Inexistentes.		
Espaços Verdes:	Inexistentes.		
Âmbito:	Cultural.		
III. Observações			
<p>Este equipamento consistia em um espaço circular plano com um chão duro, de dimensões variáveis, onde os cereais, depois de colhidos, eram malhados e peneirados. As eiras também cumpriam uma função social, uma vez que proporcionavam um local onde podiam decorrer cerimónias ou eventos públicos, tais como bailes. Esta eira está abandonada.</p>			





Ficha de Caracterização

I. Identificação		Ficha n.º: MAN_EQ_CUL_10	
1.1. Freguesia: Manadas		1.2. Data de Construção: -----	
1.3. Localização: Ladeiras		1.4. Artigo Matricial: -----	
1.5. Tipologia: Eira		1.6. Inserção Urbana: Ultraperiférica	
1.7. Proprietário do imóvel: Particular			
1.8. Referências cartográficas: Datum Graciosa		X: 405488	Y: 4276710 Z: 273
1.9. Condicionantes em PDM: Espaços Florestais de Produção			
1.10. Foto:		1.11. Planta de Localização:	
			
II. Descrição			
Estado de Conservação:	Mau.		
Acessibilidades:	Trilho Pedestre.		
Estacionamento:	Inexistente.		
Infra-estruturas:	Inexistentes.		
Espaços Verdes:	Inexistentes.		
Âmbito:	Cultural.		
III. Observações			
<p>Este equipamento consistia em um espaço circular plano com um chão duro, de dimensões variáveis, onde os cereais, depois de colhidos, eram malhados e peneirados. As eiras também cumpriam uma função social, uma vez que proporcionavam um local onde podiam decorrer cerimónias ou eventos públicos, tais como bailes. Esta eira está abandonada.</p>			





Ficha de Caracterização

I. Identificação		Ficha n.º: MAN_EQ_CUL_11	
1.1. Freguesia: Manadas		1.2. Data de Construção: -----	
1.3. Localização: Caminho do Jogo		1.4. Artigo Matricial: -----	
1.5. Tipologia: Eira		1.6. Inserção Urbana: Ultraperiférica	
1.7. Proprietário do imóvel: Particular			
1.8. Referências cartográficas: Datum Graciosa		X: 405171	Y: 4276898
1.9. Condicionantes em PDM: Espaços Urbanos			
1.10. Foto:		1.11. Planta de Localização:	
			
II. Descrição			
Estado de Conservação:		Razoável.	
Acessibilidades:		Inexistentes.	
Estacionamento:		Inexistente.	
Infra-estruturas:		Inexistentes.	
Espaços Verdes:		Inexistentes.	
Âmbito:		Cultural.	
III. Observações			
<p>Este equipamento consistia em um espaço circular plano com um chão duro, neste caso em cimento, de dimensões variáveis, onde os cereais, depois de colhidos, eram malhados e peneirados. As eiras também cumpriam uma função social, uma vez que proporcionavam um local onde podiam decorrer cerimónias ou eventos públicos, tais como bailes. Esta eira está abandonada.</p>			





Ficha de Caracterização

I. Identificação		Ficha n.º: MAN_EQ_CUL_12	
1.1. Freguesia: Manadas		1.2. Data de Construção: -----	
1.3. Localização: Estrada Regional		1.4. Artigo Matricial: -----	
1.5. Tipologia: Eira		1.6. Inserção Urbana: Ultraperiférica	
1.7. Proprietário do imóvel: Particular			
1.8. Referências cartográficas: Datum Graciosa		X: 405270	Y: 4276756
1.9. Condicionantes em PDM: Espaços Urbanos			
1.10. Foto:		1.11. Planta de Localização:	
			
II. Descrição			
Estado de Conservação:		Razoável.	
Acessibilidades:		Inexistentes.	
Estacionamento:		Inexistente.	
Infra-estruturas:		Inexistentes.	
Espaços Verdes:		Inexistentes.	
Âmbito:		Cultural.	
III. Observações			
<p>Este equipamento consistia em um espaço circular plano com um chão duro, de dimensões variáveis, onde os cereais, depois de colhidos, eram malhados e peneirados. As eiras também cumpriam uma função social, uma vez que proporcionavam um local onde podiam decorrer cerimónias ou eventos públicos, tais como bailes. Esta eira está abandonada.</p>			





Ficha de Caracterização

I. Identificação		Ficha n.º: MAN_EQ_CUL_13	
1.1. Freguesia: Manadas		1.2. Data de Construção: -----	
1.3. Localização: Ladeiras		1.4. Artigo Matricial: -----	
1.5. Tipologia: Eira		1.6. Inserção Urbana: Ultraperiférica	
1.7. Proprietário do imóvel: Particular			
1.8. Referências cartográficas: Datum Graciosa		X: 405267	Y: 4276560
1.9. Condicionantes em PDM: Espaços Urbanos			
1.10. Foto:		1.11. Planta de Localização:	
			
II. Descrição			
Estado de Conservação:	Mau.		
Acessibilidades:	Inexistentes.		
Estacionamento:	Inexistente.		
Infra-estruturas:	Inexistentes.		
Espaços Verdes:	Inexistentes.		
Âmbito:	Cultural.		
III. Observações			
Este equipamento consistia em um espaço circular plano com um chão duro, de dimensões variáveis, onde os cereais, depois de colhidos, eram malhados e peneirados. As eiras também cumpriam uma função social, uma vez que proporcionavam um local onde podiam decorrer cerimónias ou eventos públicos, tais como bailes. Esta eira está abandonada.			





Ficha de Caracterização

I. Identificação		Ficha n.º: MAN_EQ_CUL_14	
1.1. Freguesia: Manadas		1.2. Data de Construção: -----	
1.3. Localização: Canada da Cancela		1.4. Artigo Matricial: -----	
1.5. Tipologia: Eira		1.6. Inserção Urbana: Ultraperiférica	
1.7. Proprietário do imóvel: Particular			
1.8. Referências cartográficas: Datum Graciosa		X: 404507	Y: 4277020 Z: 169
1.9. Condicionantes em PDM: Espaços Florestais de Produção			
1.10. Foto:		1.11. Planta de Localização:	
			
II. Descrição			
Estado de Conservação:	Mau.		
Acessibilidades:	Inexistentes.		
Estacionamento:	Inexistente.		
Infra-estruturas:	Inexistentes.		
Espaços Verdes:	Inexistentes.		
Âmbito:	Cultural.		
III. Observações			
Este equipamento consistia em um espaço circular plano com um chão duro, de dimensões variáveis, onde os cereais, depois de colhidos, eram malhados e peneirados. As eiras também cumpriam uma função social, uma vez que proporcionavam um local onde podiam decorrer cerimónias ou eventos públicos, tais como bailes. Esta eira está abandonada.			





Ficha de Caracterização

I. Identificação		Ficha n.º: MAN_EQ_CUL_15	
1.1. Freguesia: Manadas		1.2. Data de Construção: -----	
1.3. Localização: Caminho da Igreja		1.4. Artigo Matricial: -----	
1.5. Tipologia: Eira		1.6. Inserção Urbana: Periférica	
1.7. Proprietário do imóvel: Particular			
1.8. Referências cartográficas: Datum Graciosa		X: 404703	Y: 4276781 Z: 121
1.9. Condicionantes em PDM: Espaços Florestais de Produção			
1.10. Foto:		1.11. Planta de Localização:	
			
II. Descrição			
Estado de Conservação:	Mau.		
Acessibilidades:	Inexistentes.		
Estacionamento:	Inexistente.		
Infra-estruturas:	Inexistentes.		
Espaços Verdes:	Inexistentes.		
Âmbito:	Cultural.		
III. Observações			
Este equipamento consistia em um espaço circular plano com um chão duro, de dimensões variáveis, onde os cereais, depois de colhidos, eram malhados e peneirados. As eiras também cumpriam uma função social, uma vez que proporcionavam um local onde podiam decorrer cerimónias ou eventos públicos, tais como bailes. Esta eira está abandonada.			





Ficha de Caracterização

I. Identificação		Ficha n.º: MAN_EQ_CUL_16	
1.1. Freguesia: Manadas		1.2. Data de Construção: -----	
1.3. Localização: Caminho de Baixo		1.4. Artigo Matricial: -----	
1.5. Tipologia: Eira		1.6. Inserção Urbana: Centro	
1.7. Proprietário do imóvel: Particular			
1.8. Referências cartográficas: Datum Graciosa		X: 404217	Y: 4276759
1.9. Condicionantes em PDM: Espaços Urbanos			
1.10. Foto:		1.11. Planta de Localização:	
			
II. Descrição			
Estado de Conservação:		Bom.	
Acessibilidades:		Inexistentes.	
Estacionamento:		Inexistente.	
Infra-estruturas:		Inexistentes.	
Espaços Verdes:		Inexistentes.	
Âmbito:		Cultural.	
III. Observações			
Este equipamento consistia em um espaço circular plano com um chão duro, neste caso de cimento, de dimensões variáveis, onde os cereais, depois de colhidos, eram malhados e peneirados. As eiras também cumpriam uma função social, uma vez que proporcionavam um local onde podiam decorrer cerimónias ou eventos públicos, tais como bailes. Esta eira está abandonada.			





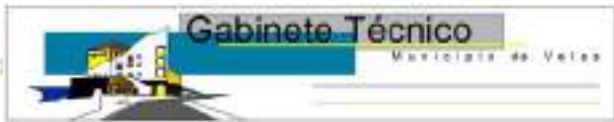
Ficha de Caracterização

I. Identificação		Ficha n.º: MAN_EQ_CUL_17	
1.1. Freguesia: Manadas		1.2. Data de Construção: -----	
1.3. Localização: Estrada Regional, Terreiros		1.4. Artigo Matricial: -----	
1.5. Tipologia: Eira		1.6. Inserção Urbana: Ultraperiférica	
1.7. Proprietário do imóvel: Particular			
1.8. Referências cartográficas: Datum Graciosa		X: 403418	Y: 4277212 Z: 53
1.9. Condicionantes em PDM: Espaços Urbanos			
1.10. Foto:		1.11. Planta de Localização:	
			
II. Descrição			
Estado de Conservação:		Razoável.	
Acessibilidades:		Ao nível do pavimento.	
Estacionamento:		Inexistente.	
Infra-estruturas:		Inexistentes.	
Espaços Verdes:		Inexistentes.	
Âmbito:		Cultural.	
III. Observações			
<p>Este equipamento consistia em um espaço circular plano com um chão duro, neste caso de cimento, de dimensões variáveis, onde os cereais, depois de colhidos, eram malhados e peneirados. As eiras também cumpriam uma função social, uma vez que proporcionavam um local onde podiam decorrer cerimónias ou eventos públicos, tais como bailes. Esta eira está abandonada.</p>			



Ficha de Caracterização



I. Identificação		Ficha n.º: MAN_EQ_CUL_18	
1.1. Freguesia: Manadas		1.2. Data de Construção: -----	
1.3. Localização: Fajã das Almas		1.4. Artigo Matricial: -----	
1.5. Tipologia: Poço de Maré		1.6. Inserção Urbana: Ultraperiférica	
1.7. Proprietário do imóvel: Junta de Freguesia			
1.8. Referências cartográficas: Datum Graciosa		X: 405925	Y: 4276230 Z: 3
1.9. Condicionantes em PDM: Orla Costeira			
1.10. Foto:		1.11. Planta de Localização:	
			
II. Descrição			
Estado de Conservação:	Razoável.		
Acessibilidades:	Trilho pedestre.		
Estacionamento:	Nas imediações.		
Infra-estruturas:	Inexistentes.		
Espaços Verdes:	Inexistentes.		
Âmbito:	Cultural.		
III. Observações			
Este equipamento consiste numa cavidade aberta no solo, nas proximidades do mar, revestida de paredes, com um bocal em alvenaria de pedra. A água era filtrada pelo solo que media entre o poço e o mar, tirando assim o sal à água do mar de uma forma natural. Embora ficasse sempre com uma certa salubridade, era o suficiente para cozinhar, lavar roupa e para outros usos domésticos. A água era puxada por um balde de madeira amarrado na ponta de uma corda, à força de braços. Este equipamento já não é utilizado.			



Equipamentos de Recreio e Lazer





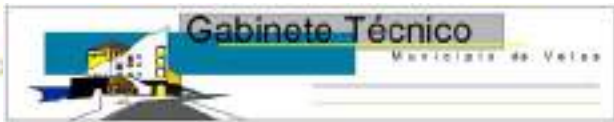
Ficha de Caracterização

I. Identificação		Ficha n.º: MAN_EQ_R_L_1	
1.1. Freguesia: Manadas		1.2. Data de Construção: 1937	
1.3. Localização: Estrada Regional, Terreiros		1.4. Artigo Matricial: 52	
1.5. Tipologia: Casa para fins educativos		1.6. Inserção Urbana: Ultraperiférica	
1.7. Proprietário do imóvel: Município de Velas			
1.8. Referências cartográficas: Datum Graciosa		X:403492	Y: 4277158 Z: 53
1.9. Condicionantes em PDM: Espaços Urbanos			
1.10. Foto:		1.11. Planta de Localização:	
			
II. Descrição			
Estado de Conservação:		Razoável.	
Acessibilidades:		Inexistentes.	
Estacionamento:		Nas imediações.	
Infra-estruturas:		Rede elétrica, rede de águas e rede de esgotos.	
Espaços Verdes:		Jardim.	
Âmbito:		Recreio e Lazer.	
III. Observações			
Equipamento escolar, encerrado a 31 de agosto de 2010. A 18 de Janeiro 2011, foi feito um protocolo com o CNE Agrupamento 1325 de Santa Barbara Manadas, para utilização deste espaço. O agrupamento existe desde 2006, e possui 25 elementos, divididos por quatro secções, lobitos, exploradores, pioneiros e caminheiros. Reúnem semanalmente à sexta-feira.			



Ficha de Caracterização

I. Identificação		Ficha n.º: MAN_EQ_R_L_2	
1.1. Freguesia: Manadas		1.2. Data de Construção: 1931	
1.3. Localização: Estrada Regional, Terreiros		1.4. Artigo Matricial: 262	
1.5. Tipologia: Sociedade Filarmónica Recreio Terreirense		1.6. Inserção Urbana: Ultraperiférica	
1.7. Proprietário do imóvel: Sociedade Filarmónica Recreio Terreirense			
1.8. Referências cartográficas: Datum Graciosa		X:403459	Y: 4277174 Z: 53
1.9. Condicionantes em PDM: Espaços Urbanos			
1.10. Foto:		1.11. Planta de Localização:	
			
II. Descrição			
Estado de Conservação:		Bom.	
Acessibilidades:		Rampa lateral.	
Estacionamento:		Nas imediações.	
Infra-estruturas:		Rede elétrica, rede de águas e rede de esgotos.	
Espaços Verdes:		Inexistentes.	
Âmbito:		Recreio e Lazer.	
III. Observações			
<p>Este equipamento foi construído em 1953, após um incêndio que queimou um primeiro edifício que havia sido construído em 1931. Aqui se realizam festas diversas, nomeadamente passagens de ano, matanças de porco entre outros. Possui um bar que abre todos os dias e também um campo de futebol acimentado, onde se costumavam jogar jogos de futebol de salão. A Sociedade também possui uma filarmónica, com 26 músicos, o Maestro desde 2015 é o Sr. Juvelino Reis. No verão a Sociedade organiza uma marcha que desfila nas festas das freguesias.</p>			

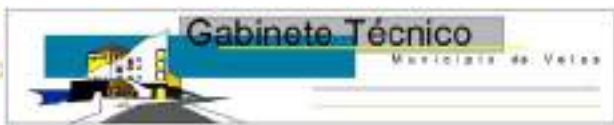


Equipamentos Administrativos



Ficha de Caracterização



I. Identificação		Ficha n.º: MAN_EQ_ADM_1	
1.1. Freguesia: Manadas		1.2. Data de Construção: -----	
1.3. Localização: Caminho de Baixo		1.4. Artigo Matricial: -----	
1.5. Tipologia: Edifício		1.6. Inserção Urbana: Centro	
1.7. Proprietário do imóvel: Paróquia das Manadas			
1.8. Referências cartográficas: Datum Graciosa		X:404504	Y: 4276593 Z: 30
1.9. Condicionantes em PDM: Espaços Urbanos			
1.10. Foto:		1.11. Planta de Localização:	
			
II. Descrição			
Estado de Conservação:	Bom.		
Acessibilidades:	Inexistentes.		
Estacionamento:	Nas imediações.		
Infra-estruturas:	Rede elétrica, rede de águas e rede de esgotos, rede de ited.		
Espaços Verdes:	Inexistentes.		
Âmbito:	Administrativo/Religioso.		
III. Observações			
<p>Este equipamento tem duas funções distintas, o rês-do-chão, é utilizado pela Mordomia do Divino Espírito Santo, e é denominado Casa dos Bolos, durante a época do Espírito Santo aqui são oferecidos aos convidados, queijo, bolo de véspera, tremoços, vinho e sumos, o resto do ano este espaço permanece fechado. No piso 1 é onde está sediada a Junta de Freguesia, que está aberta todos os dias, cujo atual presidente é o Sr. Vasco Azevedo.</p>			



Equipamentos destinados a Atividades de Culto





Ficha de Caracterização

I. Identificação		Ficha n.º: MAN_EQ_A_C_1	
1.1. Freguesia: Manadas		1.2. Data de Construção: 1770	
1.3. Localização: Caminho de Baixo		1.4. Artigo Matricial: -----	
1.5. Tipologia: Igreja de Santa Barbara		1.6. Inserção Urbana: Centro	
1.7. Proprietário do imóvel: Paróquia das Manadas			
1.8. Referencias cartográficas: Datum Graciosa		X: 404447	Y: 4276593
1.9. Condicionantes em PDM: Espaços Urbanos			
1.10. Foto:		1.11. Planta de Localização:	
			
II. Descrição			
Estado de Conservação:		Bom.	
Acessibilidades:		Rampa lateral.	
Estacionamento:		Nas imediações.	
Infra-estruturas:		Rede elétrica, rede de águas, rede de esgotos.	
Espaços Verdes:		Inexistentes.	
Âmbito:		Religioso.	
III. Observações			
<p>Esta Igreja tem como Santa Padroeira, Santa Bárbara, a sua festa é realizada no fim-de-semana mais próximo do dia 4 de dezembro. Aqui também se festeja o Espírito Santo, casamentos e batizados, a Eucaristia é celebrada todos os domingos. Esta Igreja foi erguida em 1770, sobre os restos de um antigo templo, também sob a invocação de Santa Bárbara e que remontava a 1485. No interior da Igreja foi colocada talha dourada, quadros pintados sobre madeira e painéis de azulejos setecentistas que retratam a vida de Santa Bárbara. Foi alvo de obras de conservação e restauro, que ficaram concluídas no ano 2017.</p>			





Ficha de Caracterização

I. Identificação		Ficha n.º: MAN_EQ_A_C_2	
1.1. Freguesia: Manadas		1.2. Data de Construção: -----	
1.3. Localização: Fajã das Almas		1.4. Artigo Matricial: -----	
1.5. Tipologia: Ermida da Senhora das Almas		1.6. Inserção Urbana: Ultraperiférica	
1.7. Proprietário do imóvel: Paróquia das Manadas			
1.8. Referências cartográficas: Datum Graciosa		X: 406095	Y: 4276120 Z: 22
1.9. Condicionantes em PDM: Espaços Agrícolas de Uso Arável Ocasional			
1.10. Foto:		1.11. Planta de Localização	
			
II. Descrição			
Estado de Conservação:	Bom.		
Acessibilidades:	Trilho Pedestre.		
Estacionamento:	Inexistente.		
Infra-estruturas:	Inexistentes.		
Espaços Verdes:	Relvado.		
Âmbito:	Religioso.		
III. Observações			
Esta Ermida tem como Santa Padroeira, a Senhora das Almas, a sua festa realiza-se no fim-de-semana mais próximo do dia 20 de agosto. Durante o resto do ano a Ermida permanece fechada.			





Ficha de Caracterização

I. Identificação		Ficha n.º: MAN_EQ_A_C_3	
1.1. Freguesia: Manadas		1.2. Data de Construção: 1876	
1.3. Localização: Fajã das Almas		1.4. Artigo Matricial: -----	
1.5. Tipologia: Ermida do Santo Cristo		1.6. Inserção Urbana: Ultraperiférica	
1.7. Proprietário do imóvel: Francisco José Bettencourt			
1.8. Referências cartográficas: Datum Graciosa		X: 406182	Y: 4276108 Z: 38
1.9. Condicionantes em PDM: Espaços Agrícolas de Uso Arável Ocasional			
1.10. Foto:		1.11. Planta de Localização:	
			
II. Descrição			
Estado de Conservação:	Bom.		
Acessibilidades:	Trilho Pedestre.		
Estacionamento:	Inexistente.		
Infra-estruturas:	Inexistentes.		
Espaços Verdes:	Inexistentes.		
Âmbito:	Religioso.		
III. Observações			
Esta Ermida tem como Santo Padroeiro, o Santo Cristo, a sua festa é realizada no primeiro domingo de agosto. Durante o resto do ano esta Ermida permanece fechada.			





Ficha de Caracterização



I. Identificação		Ficha n.º: MAN_EQ_A_C_4	
1.1. Freguesia: Manadas		1.2. Data de Construção: 1937	
1.3. Localização: Estrada Regional, Guadalupe		1.4. Artigo Matricial: 301	
1.5. Tipologia: Ermida de Nossa Senhora de Guadalupe		1.6. Inserção Urbana: Ultraperiférica	
1.7. Proprietário do imóvel: Junta de Freguesia			
1.8. Referências cartográficas: Datum Graciosa		X: 404903	Y: 4276839
1.9. Condicionantes em PDM: Espaços Urbanos			
1.10. Foto:		1.11. Planta de Localização:	
			
II. Descrição			
Estado de Conservação:	Bom.		
Acessibilidades:	Ao nível do pavimento.		
Estacionamento:	Nas imediações.		
Infra-estruturas:	Rede elétrica, rede de águas.		
Espaços Verdes:	Jardim lateral.		
Âmbito:	Religioso.		
III. Observações			
Esta Ermida tem como Santa Padroeira Nossa Senhora de Guadalupe a sua festa é realizada no fim-de-semana mais próximo do dia 23 de julho. Durante o resto do ano a Ermida permanece fechada.			



Ficha de Caracterização



I. Identificação		Ficha n.º: MAN_EQ_A_C_5	
1.1. Freguesia: Manadas		1.2. Data de Construção: -----	
1.3. Localização: Estrada Regional, Santa Rita		1.4. Artigo Matricial: -----	
1.5. Tipologia: Ermida de Santa Rita		1.6. Inserção Urbana: Periférica	
1.7. Proprietário do imóvel: Paróquia das Manadas			
1.8. Referências cartográficas: Datum Graciosa		X: 403845	Y: 4276903
1.9. Condicionantes em PDM: Espaços Urbanos			
1.10. Foto:		1.11. Planta de Localização:	
			
II. Descrição			
Estado de Conservação:		Razoável.	
Acessibilidades:		Inexistentes.	
Estacionamento:		Nas imediações.	
Infra-estruturas:		Rede elétrica.	
Espaços Verdes:		Inexistentes.	
Âmbito:		Religioso.	
III. Observações			
Esta Ermida tem como Santa Padroeira, Santa Rita, a sua festa realizasse no fim-de-semana mais próximo do dia 24 de setembro. O resto do ano a Ermida permanece fechada.			

Ficha de Caracterização

I. Identificação		Ficha n.º: MAN_EQ_A_C_6	
1.1. Freguesia: Manadas		1.2. Data de Construção: -----	
1.3. Localização: Estrada Regional, Canto dos Terreiros		1.4. Artigo Matricial: -----	
1.5. Tipologia: Ermida de Santo António		1.6. Inserção Urbana: Ultraperiférica	
1.7. Proprietário do imóvel: Paróquia das Manadas			
1.8. Referências cartográficas: Datum Graciosa		X: 402998	Y: 4277446 Z: 40
1.9. Condicionantes em PDM: Espaços Urbanos			
1.10. Foto:		1.11. Planta de Localização:	
			
II. Descrição			
Estado de Conservação:		Razoável.	
Acessibilidades:		Inexistentes.	
Estacionamento:		Inexistente.	
Infra-estruturas:		Rede elétrica.	
Espaços Verdes:		Inexistentes.	
Âmbito:		Religioso.	
III. Observações			
Esta Ermida tem como Santo Padroeiro Santo António, a sua festa realiza-se no fim-de-semana mais próximo do dia 13 de dezembro. Durante o resto do ano a Ermida permanece fechada.			





Ficha de Caracterização

I. Identificação		Ficha n.º: MAN_EQ_A_C_7	
1.1. Freguesia: Manadas		1.2. Data de Construção: 1935	
1.3. Localização: Rua da Santa Barbara		1.4. Artigo Matricial: -----	
1.5. Tipologia: Império		1.6. Inserção Urbana: Centro	
1.7. Proprietário do imóvel: Irmandade do Divino Espírito Santo			
1.8. Referências cartográficas: Datum Graciosa		X: 404460	Y: 4276609 Z: 29
1.9. Condicionantes em PDM: Espaços Urbanos			
1.10. Foto:		1.11. Planta de Localização:	
			
II. Descrição			
Estado de Conservação:	Bom.		
Acessibilidades:	Inexistentes.		
Estacionamento:	Nas imediações.		
Infra-estruturas:	Rede elétrica, rede de águas, rede de esgotos.		
Espaços Verdes:	Inexistentes.		
Âmbito:	Religioso.		
III. Observações			
Este equipamento é utilizado apenas por altura do Espírito Santo. Os mordomos da festa oferecem aos convidados, bebidas e comidas diversas tais como, carne assada, massa cevada, arroz doce, doces regionais, vinho, sumos e licores.			





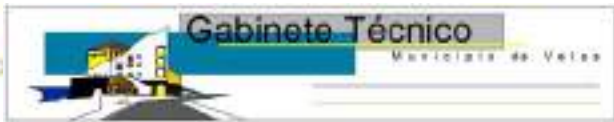
Ficha de Caracterização

I. Identificação		Ficha n.º: MAN_EQ_A_C_8	
1.1. Freguesia: Manadas		1.2. Data de Construção: 1850	
1.3. Localização: Caminho de Baixo		1.4. Artigo Matricial: 426	
1.5. Tipologia: Cemitério		1.6. Inserção Urbana: Centro	
1.7. Proprietário do imóvel: Junta de Freguesia			
1.8. Referências cartográficas: Datum Graciosa		X: 404511	Y: 4276594
1.9. Condicionantes em PDM: Espaços Urbanos			
1.10. Foto:		1.11. Planta de Localização:	
			
II. Descrição			
Estado de Conservação:		Razoável.	
Acessibilidades:		Inexistentes.	
Estacionamento:		Nas imediações.	
Infra-estruturas:		Inexistentes.	
Espaços Verdes:		Inexistentes.	
Âmbito:		Religioso.	
III. Observações			
Equipamento fúnebre/religioso inativo desde 1927.			



Ficha de Caracterização



I. Identificação		Ficha n. 9: MAN_EQ_A_C_9	
1.1. Freguesia: Manadas		1.2. Data de Construção: -----	
1.3. Localização: Caminho do Cemitério		1.4. Artigo Matricial: -----	
1.5. Tipologia: Cemitério		1.6. Inserção Urbana: Periférica	
1.7. Proprietário do imóvel: Junta de Freguesia			
1.8. Referências cartográficas: Datum Graciosa		X: 404118	Y: 4276604 Z: 21
1.9. Condicionantes em PDM: Espaços Florestais de Proteção			
1.10. Foto:		1.11. Planta de Localização:	
			
II. Descrição			
Estado de Conservação:	Razoável.		
Acessibilidades:	Inexistentes.		
Estacionamento:	Nas imediações.		
Infra-estruturas:	Inexistentes.		
Espaços Verdes:	Inexistentes.		
Âmbito:	Religioso.		
III. Observações			
Equipamento fúnebre/religioso construído em 1927, tendo sido ampliado em 1993, com capacidade para 216 campas, estando 180 ocupadas.			



Equipamentos Diversos





Ficha de Caracterização

I. Identificação		Ficha n.º: MAN_EQ_D_1	
1.1. Freguesia: Manadas		1.2. Data de Construção: 1996	
1.3. Localização: Estrada Regional, Alto da Manadas		1.4. Artigo Matricial: -----	
1.5. Tipologia: Miradouro		1.6. Inserção Urbana: Ultraperiférica	
1.7. Proprietário do imóvel: Junta de Freguesia			
1.8. Referências cartográficas: Datum Graciosa		X: 406014	Y: 4276774 Z: 485
1.9. Condicionantes em PDM: Espaços Florestais de Proteção			
1.10. Foto:		1.11. Planta de Localização:	
			
II. Descrição			
Estado de Conservação:	Bom.		
Acessibilidades:	Rampa.		
Estacionamento:	Nas imediações.		
Infra-estruturas:	Rede de águas, rede de esgotos.		
Espaços Verdes:	Inexistentes.		
Âmbito:	Turístico.		
III. Observações			
Este equipamento oferece uma excelente vista, sobre as freguesias das Manadas, Urzelina e Santo Amaro, bem como para as Ilhas do Pico e Faial. Aqui também é possível, fazer refeições, uma vez que o espaço está dotado de duas churrasqueiras.			





Ficha de Caracterização

I. Identificação		Ficha n.º: MAN_EQ_D_2	
1.1. Freguesia: Manadas		1.2. Data de Construção: -----	
1.3. Localização: Fajã das Almas		1.4. Artigo Matricial: -----	
1.5. Tipologia: Miradouro		1.6. Inserção Urbana: Ultraperiférica	
1.7. Proprietário do imóvel: Junta de Freguesia			
1.8. Referências cartográficas: Datum Graciosa		X: 406272	Y: 4276058
1.9. Condicionantes em PDM: Espaços Agrícolas de Uso Arável Ocasional			
1.10. Foto:		1.11. Planta de Localização:	
			
II. Descrição			
Estado de Conservação:	Bom.		
Acessibilidades:	Trilho Pedestre.		
Estacionamento:	Inexistente.		
Infra-estruturas:	Inexistentes.		
Espaços Verdes:	Inexistentes.		
Âmbito:	Turístico.		
III. Observações			
Este equipamento possui uma vista excelente sobre a Fajã Grande, no Concelho da Calheta, bem como da Ilha do Pico.			



Ficha de Caracterização

I. Identificação		Ficha n.º: MAN_EQ_D_3	
1.1. Freguesia: Manadas		1.2. Data de Construção: 1899	
1.3. Localização: Estrada Regional, Canada do Jogo		1.4. Artigo Matricial: -----	
1.5. Tipologia: Chafariz e Poços de Lavar		1.6. Inserção Urbana: Ultraperiférica	
1.7. Proprietário do imóvel: Governo Regional dos Açores			
1.8. Referências cartográficas: Datum Graciosa		X: 405245	Y: 4276823 Z: 234
1.9. Condicionantes em PDM: Espaços Urbanos			
1.10. Foto:		1.11. Planta de Localização:	
			
II. Descrição			
Estado de Conservação:	Razoável.		
Acessibilidades:	Ao nível do pavimento.		
Estacionamento:	Nas imediações.		
Infra-estruturas:	Rede de águas, rede de esgotos.		
Espaços Verdes:	Inexistentes.		
Âmbito:	Abastecimento público de água.		
III. Observações			
Este equipamento, é constituído por chafariz, poços de lavar e tanque de água para o gado. Foi construído em alvenaria de pedra rebocada e pintada, exceto o chafariz que tem o tanque quadrado, a base com o plinto, os cunhais, a cornija com a faixa, o pináculo em forma de abóbora e os elementos em relevo no pano de fundo em cantaria à vista.			





Ficha de Caracterização

I. Identificação		Ficha n.º: MAN_EQ_D_4	
1.1. Freguesia: Manadas		1.2. Data de Construção: -----	
1.3. Localização: Fajã das Almas		1.4. Artigo Matricial: -----	
1.5. Tipologia: Chafariz e Poços de Lavar		1.6. Inserção Urbana: Ultraperiférica	
1.7. Proprietário do imóvel: Município de Velas			
1.8. Referências cartográficas: Datum Graciosa		X: 406027	Y: 4276147 Z: 11
1.9. Condicionantes em PDM: Espaços Agrícolas de Uso Arável Ocasional			
1.10. Foto:		1.11. Planta de Localização:	
			
II. Descrição			
Estado de Conservação:		Bom.	
Acessibilidades:		Trilho Pedestre.	
Estacionamento:		Inexistente.	
Infra-estruturas:		Rede de águas, rede de esgotos.	
Espaços Verdes:		Inexistentes.	
Âmbito:		Abastecimento público de água.	
III. Observações			
Este equipamento é composto por chafariz e poços de lavar, contruídos em alvenaria de pedra rebocada e pintada. O chafariz é em cantaria à vista com as juntas avivadas a branco, o alçado é retangular rematado em arco de volta perfeita, inserido, no centro de um recesso feito em muros de alvenaria, neste caso semicircular, o tanque é quadrangular, com a frente curva. Deveria haver cuidado na disposição do equipamento de uso corrente, nomeadamente botijas de gás, bem como equipamento náutico.			





Ficha de Caracterização

I. Identificação		Ficha n.º: MAN_EQ_D_5		
1.1. Freguesia: Manadas		1.2. Data de Construção: -----		
1.3. Localização: Estrada Regional		1.4. Artigo Matricial: -----		
1.5. Tipologia: Chafariz		1.6. Inserção Urbana: Ultraperiférica		
1.7. Proprietário do imóvel: Município de Velas				
1.8. Referencias cartográficas: Datum Graciosa		X: 405169	Y: 4276695	Z: 208
1.9. Condicionantes em PDM: Espaços Urbanos				
1.10. Foto:		1.11. Planta de Localização:		
				
II. Descrição				
Estado de Conservação:		Razoável.		
Acessibilidades:		Inexistentes.		
Estacionamento:		Inexistente.		
Infra-estruturas:		Rede de águas, rede de esgotos.		
Espaços Verdes:		Inexistentes.		
Âmbito:		Abastecimento público de água.		
III. Observações				
Este equipamento foi construído em cantaria à vista com as juntas avivadas a branco, o alçado é retangular rematado em arco de volta perfeita, inserido, no centro de um recesso feito em muros de alvenaria de pedra também com as juntas avivadas a branco, neste caso semicircular, o tanque é quadrangular, com a frente curva, o pavimento em volta é em lajes de pedra. Deveria haver cuidado na disposição do equipamento urbano, nomeadamente caixotes do lixo.				





Ficha de Caracterização

I. Identificação		Ficha n.º: MAN_EQ_D_6	
1.1. Freguesia: Manadas		1.2. Data de Construção: 1872	
1.3. Localização: Estrada Regional, Guadalupe		1.4. Artigo Matricial: -----	
1.5. Tipologia: Chafariz		1.6. Inserção Urbana: Ultraperiférica	
1.7. Proprietário do imóvel: Governo Regional dos Açores			
1.8. Referências cartográficas: Datum Graciosa		X: 404931	Y: 4276851
			Z: 167
1.9. Condicionantes em PDM: Espaços Urbanos			
1.10. Foto:		1.11. Planta de Localização:	
			
II. Descrição			
Estado de Conservação:	Bom.		
Acessibilidades:	Ao nível do pavimento.		
Estacionamento:	Nas imediações.		
Infra-estruturas:	Rede de águas, rede de esgotos.		
Espaços Verdes:	Inexistentes.		
Âmbito:	Abastecimento público de água.		
III. Observações			
Este equipamento foi construído em alvenaria de pedra rebocada e pintada, exceto o tanque quadrado, a base com o plinto, os cunhais, a cornija com a faixa, o pináculo em forma de abóbora e os elementos em relevo no pano de fundo, que são em cantaria à vista.			





Ficha de Caracterização

I. Identificação		Ficha n.º: MAN_EQ_D_7	
1.1. Freguesia: Manadas		1.2. Data de Construção: -----	
1.3. Localização: Caminho Baixo		1.4. Artigo Matricial: -----	
1.5. Tipologia: Chafariz		1.6. Inserção Urbana: Centro	
1.7. Proprietário do imóvel: Município de Velas			
1.8. Referências cartográficas: Datum Graciosa		X: 404537	Y: 4276596 Z: 31
1.9. Condicionantes em PDM: Espaços Urbanos			
1.10. Foto:		1.11. Planta de Localização:	
			
II. Descrição			
Estado de Conservação:	Razoável.		
Acessibilidades:	Ao nível do pavimento.		
Estacionamento:	Nas imediações.		
Infra-estruturas:	Rede de águas, rede de esgotos.		
Espaços Verdes:	Inexistentes.		
Âmbito:	Abastecimento público de água.		
III. Observações			
Este equipamento foi construído em alvenaria de pedra rebocada e pintada, exceto o tanque quadrado, a base com o plinto, os cunhais, a cornija com a faixa, e os elementos em relevo no pano de fundo, que são em cantaria à vista. Este chafariz deveria ser alvo de limpeza da vegetação.			





Ficha de Caracterização

I. Identificação		Ficha n.º: MAN_EQ_D_8	
1.1. Freguesia: Manadas		1.2. Data de Construção: 1873	
1.3. Localização: Estrada Regional, Santa Rita		1.4. Artigo Matricial: -----	
1.5. Tipologia: Chafariz		1.6. Inserção Urbana: Periférica	
1.7. Proprietário do imóvel: Governo Regional dos Açores			
1.8. Referências cartográficas: Datum Graciosa		X: 403875	Y: 4276897 Z: 53
1.9. Condicionantes em PDM: Espaços Urbanos			
1.10. Foto:		1.11. Planta de Localização:	
			
II. Descrição			
Estado de Conservação:	Bom.		
Acessibilidades:	Ao nível do pavimento.		
Estacionamento:	Nas imediações.		
Infra-estruturas:	Rede de águas, rede de esgotos.		
Espaços Verdes:	Inexistentes.		
Âmbito:	Abastecimento público de água.		
III. Observações			
Este equipamento foi construído em alvenaria de pedra rebocada e pintada, exceto o tanque quadrado, a base com o plinto, os cunhais, a cornija com a faixa, o pináculo em forma de vaso de faces curvas e os elementos em relevo no pano de fundo, que são em cantaria à vista. O tanque tem ainda as barras de ferro para apoio dos potes de água. O chafariz está inserido, no centro de um recesso feito em muros de alvenaria, neste caso semicircular, com o chão em lajes de pedra.			





Ficha de Caracterização

I. Identificação		Ficha n.º: MAN_EQ_D_9	
1.1. Freguesia: Manadas		1.2. Data de Construção: 1892	
1.3. Localização: Estrada Regional, Terreiros		1.4. Artigo Matricial: -----	
1.5. Tipologia: Chafariz		1.6. Inserção Urbana: Ultraperiférica	
1.7. Proprietário do imóvel: Governo Regional dos Açores			
1.8. Referências cartográficas: Datum Graciosa		X: 403196	Y: 4277305 Z: 56
1.9. Condicionantes em PDM: Espaços Urbanos			
1.10. Foto:		1.11. Planta de Localização:	
			
II. Descrição			
Estado de Conservação:	Bom.		
Acessibilidades:	Inexistentes.		
Estacionamento:	Inexistente.		
Infra-estruturas:	Rede de águas, rede de esgotos.		
Espaços Verdes:	Inexistentes.		
Âmbito:	Abastecimento público de água.		
III. Observações			
Este equipamento foi construído em alvenaria de pedra rebocada e pintada, exceto o tanque quadrado, a base com o plinto, os cunhais, a cornija com a faixa, e os elementos em relevo no pano de fundo, que são em cantaria à vista.			



Ficha de Caracterização

I. Identificação		Ficha n.º: MAN_EQ_D_10	
1.1. Freguesia: Manadas		1.2. Data de Construção: -----	
1.3. Localização: Estrada Regional, Caminho do Canto		1.4. Artigo Matricial: -----	
1.5. Tipologia: Chafariz		1.6. Inserção Urbana: Ultraperiférica	
1.7. Proprietário do imóvel: Município de Velas			
1.8. Referências cartográficas: Datum Graciosa		X: 402937	Y: 4277476 Z: 39
1.9. Condicionantes em PDM: Espaços Urbanos			
1.10. Foto:		1.11. Planta de Localização:	
			
II. Descrição			
Estado de Conservação:	Razoável.		
Acessibilidades:	Ao nível do pavimento.		
Estacionamento:	Inexistente.		
Infra-estruturas:	Rede de águas, rede de esgotos.		
Espaços Verdes:	Inexistentes.		
Âmbito:	Abastecimento público de água.		
III. Observações			
Este equipamento foi construído em cantaria à vista com as juntas avivadas a branco, o alçado é retangular rematado em arco de volta perfeita, inserido, no centro de um recesso feito em muros de alvenaria de pedra também com as juntas avivadas a branco, neste caso semicircular, o tanque é quadrangular, com a frente curva.			





Ficha de Caracterização

I. Identificação		Ficha n.º: MAN_EQ_D_11	
1.1. Freguesia: Manadas		1.2. Data de Construção: -----	
1.3. Localização: Canada das Ladeiras		1.4. Artigo Matricial: -----	
1.5. Tipologia: Chafariz		1.6. Inserção Urbana: Ultraperiférica	
1.7. Proprietário do imóvel: Município de Velas			
1.8. Referências cartográficas: Datum Graciosa		X: 405409	Y: 4276561 Z: 235
1.9. Condicionantes em PDM: Espaços Florestais de Produção			
1.10. Foto:		1.11. Planta de Localização:	
			
II. Descrição			
Estado de Conservação:	Mau.		
Acessibilidades:	Ao nível do pavimento.		
Estacionamento:	Inexistente.		
Infra-estruturas:	Rede de águas, rede de esgotos.		
Espaços Verdes:	Inexistentes.		
Âmbito:	Abastecimento público de água.		
III. Observações			
Este equipamento foi construído em alvenaria de pedra rebocada e pintada, exceto o tanque retangular, e as paredes laterais que são em cantaria à vista, com as juntas avivadas a branco. Este chafariz deveria ser alvo de obras de restauro e limpeza da vegetação.			





Ficha de Caracterização

I. Identificação		Ficha n.º: MAN_EQ_D_12	
1.1. Freguesia: Manadas	1.2. Data de Construção: -----		
1.3. Localização: Caminho do Porto	1.4. Artigo Matricial: -----		
1.5. Tipologia: Chafariz	1.6. Inserção Urbana: Centro		
1.7. Proprietário do imóvel: Município de Velas			
1.8. Referências cartográficas: Datum Graciosa	X: 404272	Y: 4276607	Z: 8
1.9. Condicionantes em PDM: Espaços Urbanos			
1.10. Foto:		1.11. Planta de Localização:	
			
II. Descrição			
Estado de Conservação:	Bom.		
Acessibilidades:	Ao nível do pavimento.		
Estacionamento:	Nas imediações.		
Infra-estruturas:	Rede de águas, rede de esgotos.		
Espaços Verdes:	Inexistentes.		
Âmbito:	Abastecimento público de água.		
III. Observações			
Este equipamento foi construído em cantaria à vista com as juntas avivadas a branco, o alçado é retangular rematado em arco de volta perfeita, inserido, no centro de um recesso feito em muros de alvenaria de pedra também com as juntas avivadas a branco, neste caso semicircular, o tanque é quadrangular, com a frente curva, o pavimento é em lajes de pedra.			





Ficha de Caracterização

I. Identificação		Ficha n.º: MAN_EQ_D_13	
1.1. Freguesia: Manadas	1.2. Data de Construção: -----		
1.3. Localização: Canada das Pias	1.4. Artigo Matricial: -----		
1.5. Tipologia: Chafariz	1.6. Inserção Urbana: Ultraperiférica		
1.7. Proprietário do imóvel: Município de Velas			
1.8. Referências cartográficas: Datum Graciosa	X: 404951	Y: 4276738	Z: 162
1.9. Condicionantes em PDM: Espaços Urbanos			
1.10. Foto:		1.11. Planta de Localização:	
			
II. Descrição			
Estado de Conservação:	Mau.		
Acessibilidades:	Ao nível do pavimento.		
Estacionamento:	Inexistente.		
Infra-estruturas:	Rede de águas, rede de esgotos.		
Espaços Verdes:	Inexistentes.		
Âmbito:	Abastecimento público de água.		
III. Observações			
Este equipamento foi construído em alvenaria de blocos pintada a branco, e os muros em redor em alvenaria de pedra, com as juntas avivadas a branco. Este chafariz deveria ser alvo de obras de restauro.			





Ficha de Caracterização

I. Identificação		Ficha n.º: MAN_EQ_D_14	
1.1. Freguesia: Manadas		1.2. Data de Construção: -----	
1.3. Localização: Canada da Ermida		1.4. Artigo Matricial: -----	
1.5. Tipologia: Chafariz		1.6. Inserção Urbana: Ultraperiférica	
1.7. Proprietário do imóvel: Município de Velas			
1.8. Referências cartográficas: Datum Graciosa		X: 404947	Y: 4276924 Z: 201
1.9. Condicionantes em PDM: Espaços Florestais de Produção			
1.10. Foto:		1.11. Planta de Localização:	
			
II. Descrição			
Estado de Conservação:	Mau.		
Acessibilidades:	Inexistentes.		
Estacionamento:	Inexistente.		
Infra-estruturas:	Rede de águas, rede de esgotos.		
Espaços Verdes:	Inexistentes.		
Âmbito:	Abastecimento público de água.		
III. Observações			
Este equipamento foi construído em alvenaria de blocos pintada a branco, e os muros em redor em alvenaria de pedra, com as juntas avivadas a branco. Este chafariz deveria ser alvo de obras de restauro.			





Ficha de Caracterização

I. Identificação		Ficha n.º: MAN_EQ_D_15	
1.1. Freguesia: Manadas		1.2. Data de Construção: 1950	
1.3. Localização: Estrada Regional		1.4. Artigo Matricial: -----	
1.5. Tipologia: Chafariz		1.6. Inserção Urbana: Ultraperiférica	
1.7. Proprietário do imóvel: Município de Velas			
1.8. Referências cartográficas: Datum Graciosa		X: 405182	Y: 4277427 Z: 351
1.9. Condicionantes em PDM: Espaços Florestais de Produção			
1.10. Foto:		1.11. Planta de Localização:	
			
II. Descrição			
Estado de Conservação:	Bom.		
Acessibilidades:	Ao nível do pavimento.		
Estacionamento:	Nas imediações.		
Infra-estruturas:	Rede de águas, rede de esgotos.		
Espaços Verdes:	Inexistentes.		
Âmbito:	Abastecimento público de água.		
III. Observações			
Este equipamento é constituído por chafariz e tanque de água para os animais. O tanque é em alvenaria de blocos rebocada e pintada de branco, o chafariz é em alvenaria de pedra com as juntas argamassadas e avivadas de branco.			




Ficha de Caracterização

I. Identificação		Ficha n.º: MAN_EQ_D_16	
1.1. Freguesia: Manadas		1.2. Data de Construção: 1993	
1.3. Localização: Caminho do Porto		1.4. Artigo Matricial: -----	
1.5. Tipologia: Instalações Sanitárias e Balneários		1.6. Inserção Urbana: Centro	
1.7. Proprietário do imóvel: Junta de Freguesia			
1.8. Referências cartográficas: Datum Graciosa		X:404250	Y: 4276584 Z: 3
1.9. Condicionantes em PDM: Espaços Urbanos			
1.10. Foto:		1.11. Planta de Localização:	
			
II. Descrição			
Estado de Conservação:		Bom.	
Acessibilidades:		Inexistentes.	
Estacionamento:		Nas imediações.	
Infra-estruturas:		Rede de águas, rede de esgotos.	
Espaços Verdes:		Inexistentes.	
Âmbito:		Balnear.	
III. Observações			
Este equipamento foi construído pela Junta de Freguesia no ano de 1993 e presta apoio à zona balnear, bem como ao porto de pescas, é composto por instalações sanitárias e balneários, masculinos e femininos.			



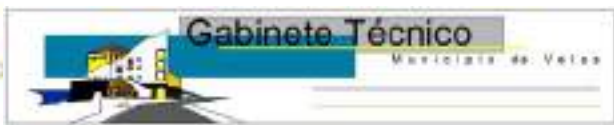
Ficha de Caracterização

I. Identificação		Ficha n.º: MAN_EQ_D_17	
1.1. Freguesia: Manadas		1.2. Data de Construção: -----	
1.3. Localização: Porto dos Terreiros		1.4. Artigo Matricial: 482	
1.5. Tipologia: Instalações Sanitárias e Bar		1.6. Inserção Urbana: Ultraperiférica	
1.7. Proprietário do imóvel: Junta de Freguesia			
1.8. Referências cartográficas: Datum Graciosa		X:403050	Y: 4277216
1.9. Condicionantes em PDM: Espaços Urbanos			
1.10. Foto:		1.11. Planta de Localização:	
			
II. Descrição			
Estado de Conservação:	Bom.		
Acessibilidades:	Rampa lateral.		
Estacionamento:	Nas imediações.		
Infra-estruturas:	Rede elétrica, rede de águas, rede de esgotos.		
Espaços Verdes:	Relvado.		
Âmbito:	Balnear.		
III. Observações			
Neste local existia umas instalações sanitárias rudimentares, de apoio á zona balnear e ao porto, no ano 2006, estas foram alvo de melhoramentos, tendo sido também contruído, um snack-bar. Foi efetuado um processo de requalificação deste espaço, que se encontra em fase de apreciação.			



Ficha de Caracterização



I. Identificação		Ficha n.º: MAN_EQ_D_18	
1.1. Freguesia: Manadas		1.2. Data de Construção: -----	
1.3. Localização: Estrada Regional, Guadalupe		1.4. Artigo Matricial: -----	
1.5. Tipologia: Cooperativa		1.6. Inserção Urbana: Ultraperiférica	
1.7. Proprietário do imóvel: Uniqueijo – União de Cooperativas de Lacticínios de S. Jorge			
1.8. Referências cartográficas: Datum Graciosa		X:404871	Y: 4276843 Z: 160
1.9. Condicionantes em PDM: Espaços Urbanos			
1.10. Foto:		1.11. Planta de Localização:	
			
II. Descrição			
Estado de Conservação:		Degradado.	
Acessibilidades:		Inexistentes.	
Estacionamento:		Nas imediações.	
Infra-estruturas:		Rede elétrica, rede de águas, rede de esgotos.	
Espaços Verdes:		Inexistentes.	
Âmbito:		Armazém.	
III. Observações			
Este equipamento foi desativado, no ano 2009, tendo toda a produção de leite sido encaminhada para a Sede da União de Cooperativas sita na Beira. Atualmente o edifício serve de armazém para a Junta de Freguesia e para a Uniqueijo.			

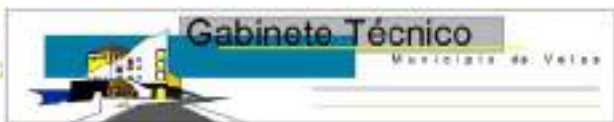


Equipamentos Militares



Ficha de Caracterização

I. Identificação		Ficha n.º: MAN_EQ_MI_1	
1.1. Freguesia: Manadas	1.2. Data de Construção: Séc. XVII		
1.3. Localização: Caminho de Baixo	1.4. Artigo Matricial: -----		
1.5. Tipologia: Forte	1.6. Inserção Urbana: Centro		
1.7. Proprietário do imóvel: Governo Regional dos Açores			
1.8. Referências cartográficas: Datum Graciosa	X: 404423	Y: 4276585	Z: 21
1.9. Condicionantes em PDM: Espaços Urbanos			
1.10. Foto:		1.11. Planta de Localização:	
			
II. Descrição			
Estado de Conservação:	Bom.		
Acessibilidades:	Inexistentes.		
Estacionamento:	Nas imediações.		
Infra-estruturas:	Inexistentes.		
Espaços Verdes:	Relvado.		
Âmbito:	Militar.		
III. Observações			
Neste local existia inicialmente uma vigia da baleia, por volta do século XVII, terá sido edificada, a fortificação que lá existe, em formato trapezoidal e alvenaria de pedra à vista. O acesso a esta é feito pelo largo da Igreja de Santa Barbara. Este forte protegia o porto das Manadas do ataque dos piratas e corsários, que nesses tempos eram frequentes.			

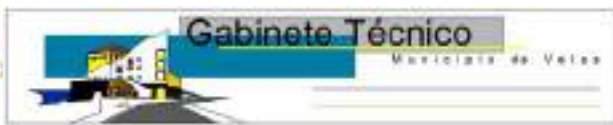


Equipamentos na Freguesia de Norte Grande



Lista de Equipamentos na Freguesia de Norte Grande

REFERÊNCIA	EQUIPAMENTO	Página
EQ_EDU	EQUIPAMENTOS EDUCATIVOS	404
NGR_EQ_EDU_1	Escola Primaria	405
NGR_EQ_EDU_2	Escola Primaria	406
NGR_EQ_EDU_3	Escola Primaria	407
EQ_SO	EQUIPAMENTOS SOCIAIS	408
NGR_EQ_SO_1	Casa do Povo	409
NGR_EQ_SO_2	Salão Paroquial de Santo António	410
EQ_CUL	EQUIPAMENTOS DE CULTURA	411
NGR_EQ_CUL_1	Moinho	412
NGR_EQ_CUL_2	Moinho	413
NGR_EQ_CUL_3	Moinho	414
NGR_EQ_CUL_4	Moinho	415
NGR_EQ_CUL_5	Moinho	416
NGR_EQ_CUL_6	Moinho	417
NGR_EQ_CUL_7	Moinho	418
NGR_EQ_CUL_8	Moinho	419
NGR_EQ_CUL_9	Moinho	420
NGR_EQ_CUL_10	Eira	421
NGR_EQ_CUL_11	Eira	422
NGR_EQ_CUL_12	Eira	423
NGR_EQ_CUL_13	Eira	424
NGR_EQ_CUL_14	Eira	425
NGR_EQ_CUL_15	Eira	426
NGR_EQ_CUL_16	Eira	427
NGR_EQ_CUL_17	Eira	428
NGR_EQ_CUL_18	Eira	429
NGR_EQ_CUL_19	Eira	430
NGR_EQ_CUL_20	Eira	431
NGR_EQ_CUL_21	Eira	432
NGR_EQ_CUL_22	Cooperativa	433
NGR_EQ_CUL_23	Posto de Recolha de Leite	434
EQ_R_L	EQUIPAMENTOS DE RECREIO E LAZER	435
NGR_EQ_R_L_1	Sociedade Filarmónica Recreio Nortense	436
NGR_EQ_R_L_2	Sociedade Filarmónica Recreio dos Nortes	437
NGR_EQ_R_L_3	Parque Multiusos	438
EQ_DES	EQUIPAMENTOS DESPORTIVOS	439
NGR_EQ_DES_1	Campo de Futebol	440
EQ_A_C	EQUIPAMENTOS DESTINADOS A ATIVIDADES DE CULTO	441
NGR_EQ_A_C_1	Igreja de Nossa Senhora das Neves	442
NGR_EQ_A_C_2	Igreja de Santo António	443
NGR_EQ_A_C_3	Ermida de Nossa Senhora de Fátima	444
NGR_EQ_A_C_4	Ermida de São Miguel Arcanjo	445
NGR_EQ_A_C_5	Ermida de Nossa Senhora das Dores	446
NGR_EQ_A_C_6	Ermida de Nossa Senhora Auxiliadora	447
NGR_EQ_A_C_7	Império	448
NGR_EQ_A_C_8	Império	449
NGR_EQ_A_C_9	Irmandade do Divino Espírito Santo	450
NGR_EQ_A_C_10	Cemitério	451



Lista de Equipamentos na Freguesia de Norte Grande (continuação)



REFERÊNCIA	EQUIPAMENTO	Página
NGR_EQ_A_C_11	Cemitério	452
EQ_D	EQUIPAMENTOS DIVERSOS	453
NGR_EQ_D_1	Miradouro	454
NGR_EQ_D_2	Miradouro e Chafariz	455
NGR_EQ_D_3	Chafariz	456
NGR_EQ_D_4	Chafariz	457
NGR_EQ_D_5	Chafariz e Poços de Lavar	458
NGR_EQ_D_6	Chafariz e Poços de Lavar	459
NGR_EQ_D_7	Chafariz	460
NGR_EQ_D_8	Chafariz	461
NGR_EQ_D_9	Chafariz	462
NGR_EQ_D_10	Chafariz	463
NGR_EQ_D_11	Chafariz	464
NGR_EQ_D_12	Chafariz	465
NGR_EQ_D_13	Chafariz	466
NGR_EQ_D_14	Chafariz	467
NGR_EQ_D_15	Chafariz e Poços de Lavar	468
NGR_EQ_D_16	Chafariz	469
NGR_EQ_D_17	Chafariz	470
NGR_EQ_D_18	Chafariz	471
NGR_EQ_D_19	Chafariz	472
NGR_EQ_D_20	Chafariz	473
NGR_EQ_D_21	Chafariz	474
NGR_EQ_D_22	Chafariz	475
NGR_EQ_D_23	Chafariz e Poços de Lavar	476
NGR_EQ_D_24	Chafariz e Poços de Lavar	477
NGR_EQ_D_25	Chafariz	478
NGR_EQ_D_26	Cooperativa	479
NGR_EQ_D_27	Casa dos Mancebos	480
NGR_EQ_D_28	Balneários	481



Equipamentos de Educação





Ficha de Caracterização

I. Identificação		Ficha n.º: NGR_EQ_EDU_1	
1.1. Freguesia: Norte Grande		1.2. Data de Construção: 1971	
1.3. Localização: Estrada Regional, Ribeira da Areia		1.4. Artigo Matricial: 525	
1.5. Tipologia: Escola		1.6. Inserção Urbana: Ultraperiférica	
1.7. Proprietário do imóvel: Município de Velas			
1.8. Referencias cartográficas: Datum Graciosa		X: 410028	Y: 4279568
1.9. Condicionantes em PDM: Espaços Urbanos			
1.10. Foto:		1.11. Planta de Localização:	
			
II. Descrição			
Estado de Conservação:	Mau.		
Acessibilidades:	Ao nível do pavimento.		
Estacionamento:	Inexistente.		
Infra-estruturas:	Rede elétrica, rede de águas, rede de esgotos.		
Espaços Verdes:	Jardim.		
Âmbito:	Escolar.		
III. Observações			
Equipamento encerrado desde 31 de agosto de 1989, durante o período compreendido entre 1998 e 2006 a escola funcionou como OTL, por iniciativa da Junta de Freguesia.			





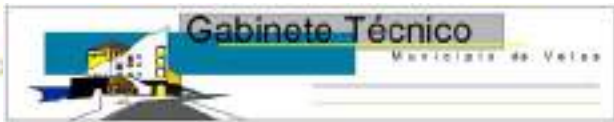
Ficha de Caracterização

I. Identificação		Ficha n.º: NGR_EQ_EDU_2	
1.1. Freguesia: Norte Grande	1.2. Data de Construção: 1971		
1.3. Localização: Caminho da Fajã do Ouvidor	1.4. Artigo Matricial: 738		
1.5. Tipologia: Escola	1.6. Inserção Urbana: Centro		
1.7. Proprietário do imóvel: Município de Velas			
1.8. Referências cartográficas: Datum Graciosa	X: 407820	Y: 4280782	Z: 339
1.9. Condicionantes em PDM: Espaços Urbanos			
1.10. Foto:	1.11. Planta de Localização:		
			
II. Descrição			
Estado de Conservação:	Bom.		
Acessibilidades:	Rampa.		
Estacionamento:	Inexistente.		
Infra-estruturas:	Rede elétrica, rede de águas, rede de esgotos, rede de ited.		
Espaços Verdes:	Zona de relvado.		
Âmbito:	Educativo.		
III. Observações			
O equipamento escolar encerrou a 31 de agosto de 2010, no entanto em agosto de 2012, a Direção Regional do Ambiente abriu nestas instalações a Casa do Parque de São Jorge. A mesma possui uma exposição permanente, sobre o Parque Natural de São Jorge e uma exposição temporária, relacionada com a natureza dos Açores. Nestas instalações também está sediada a Ecoteca, que desenvolve diversas campanhas ao nível das escolas.			



Ficha de Caracterização


I. Identificação		Ficha n.º: NGR_EQ_EDU_3	
1.1. Freguesia: Norte Grande		1.2. Data de Construção: 1971	
1.3. Localização: Estrada Regional, Santo António		1.4. Artigo Matricial: 524	
1.5. Tipologia: Escola		1.6. Inserção Urbana: Ultraperiférica	
1.7. Proprietário do imóvel: Município de Velas			
1.8. Referencias cartográficas: Datum Graciosa		X: 404671	Y: 4281765
1.9. Condicionantes em PDM: Espaços Urbanos			
1.10. Foto:		1.11. Planta de Localização:	
			
II. Descrição			
Estado de Conservação:	Bom.		
Acessibilidades:	Ao nível do pavimento.		
Estacionamento:	Nas imediações.		
Infra-estruturas:	Rede elétrica, rede de águas, rede de esgotos.		
Espaços Verdes:	Jardim.		
Âmbito:	Religioso/Ocupacional.		
III. Observações			
O equipamento foi encerrado a 31 de agosto de 2005. O município iniciou obras de reabilitação neste edifício no ano 2017, tendo-o adaptado para duas vertentes, casa mortuária e centro de atividades, prevê-se a conclusão das mesmas no início do ano 2018.			



Equipamentos Sociais





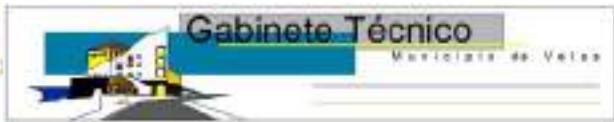
Ficha de Caracterização

I. Identificação		Ficha n.º: NGR_EQ_SO_1	
1.1. Freguesia: Norte Grande		1.2. Data de Construção: -----	
1.3. Localização: Estrada Regional		1.4. Artigo Matricial: -----	
1.5. Tipologia: Casa do Povo		1.6. Inserção Urbana: Centro	
1.7. Proprietário do imóvel: Casa do Povo do Norte Grande			
1.8. Referências cartográficas: Datum Graciosa		X: 407744	Y: 4280762
1.9. Condicionantes em PDM: Espaços Urbanos		Z: 346	
1.10. Foto:		1.11. Planta de Localização:	
			
II. Descrição			
Estado de Conservação:	Bom.		
Acessibilidades:	Inexistentes.		
Estacionamento:	Nas imediações.		
Infra-estruturas:	Rede elétrica, rede de águas, rede de esgotos, rede de ited.		
Espaços Verdes:	Jardim.		
Âmbito:	Social.		
III. Observações			
<p>O equipamento possui diversas valências, nomeadamente, Posto da Riac, aberto todos os dias, Segurança Social, aberta às segundas, quartas e sextas, Junta de Freguesia, aberta todos os dias no período da manhã, Posto Médico aberto às segundas de manhã e Posto de Enfermagem, aberto todas as tardes a partir das 15.00 horas. Adjacente a este equipamento existe um campo de futebol, o qual deverá ser intervencionado a nível de pinturas. Este equipamento já possuiu um Grupo Folclórico, um serviço de Apoio ao Domicílio e um Bar, que atualmente estão desativados.</p>			



Ficha de Caracterização



I. Identificação		Ficha n.º: NGR_EQ_SO_2	
1.1. Freguesia: Norte Grande		1.2. Data de Construção: -----	
1.3. Localização: Estrada Regional, Santo António		1.4. Artigo Matricial: -----	
1.5. Tipologia: Salão Paroquial de Santo António		1.6. Inserção Urbana: Ultraperiférica	
1.7. Proprietário do imóvel: Paróquia de Santo António			
1.8. Referencias cartográficas: Datum Graciosa		X: 404494	Y: 4281808
1.9. Condicionantes em PDM: Espaços Urbanos			
1.10. Foto:		1.11. Planta de Localização:	
			
II. Descrição			
Estado de Conservação:	Bom.		
Acessibilidades:	Inexistentes.		
Estacionamento:	Nas imediações.		
Infra-estruturas:	Rede elétrica, rede de águas, rede de esgotos.		
Espaços Verdes:	Jardim.		
Âmbito:	Social.		
III. Observações			
Este equipamento é utilizado para a festa do Padroeiro Santo António, que se realiza no fim-de-semana mais próximo do dia 13 de junho. Neste edifício, também são confeccionadas e servidas as tradicionais Festas do Espírito Santo. Ao longo do ano existem outros eventos que são realizados neste espaço, pelos habitantes do local nomeadamente, aniversários, casamentos entre outros.			



Equipamentos de Cultura





Ficha de Caracterização

I. Identificação		Ficha n.º: NGR_EQ_CUL_1	
1.1. Freguesia: Norte Grande		1.2. Data de Construção: -----	
1.3. Localização: Canada da Fonte, Ribeira da Areia		1.4. Artigo Matricial: -----	
1.5. Tipologia: Moinho		1.6. Inserção Urbana: Ultraperiférica	
1.7. Proprietário do imóvel: Leoberto José Carreira da Silva			
1.8. Referencias cartográficas: Datum Graciosa		X: 410312	Y: 4279807 Z: 395
1.9. Condicionantes em PDM: Espaços Urbanos			
1.10. Foto:		1.11. Planta de Localização:	
			
II. Descrição			
Estado de Conservação:		Mau.	
Acessibilidades:		Inexistentes.	
Estacionamento:		Inexistentes.	
Infra-estruturas:		Inexistentes.	
Espaços Verdes:		Inexistentes.	
Âmbito:		Cultural.	
III. Observações			
Este equipamento foi construído em alvenaria de pedra rebocada, a capota era em madeira. Este moinho encontrasse abandonado.			





Ficha de Caracterização

I. Identificação		Ficha n.º: NGR_EQ_CUL_2	
1.1. Freguesia: Norte Grande		1.2. Data de Construção: -----	
1.3. Localização: Canada da Fonte, Ribeira da Areia		1.4. Artigo Matricial: -----	
1.5. Tipologia: Moinho		1.6. Inserção Urbana: Ultraperiférica	
1.7. Proprietário do imóvel: Marco Diocleciano Silva Almada			
1.8. Referencias cartográficas: Datum Graciosa		X: 410231	Y: 4279596
1.9. Condicionantes em PDM: Espaços Urbanos			
1.10. Foto:		1.11. Planta de Localização:	
			
II. Descrição			
Estado de Conservação:	Mau.		
Acessibilidades:	Inexistentes.		
Estacionamento:	Inexistentes.		
Infra-estruturas:	Inexistentes.		
Espaços Verdes:	Inexistentes.		
Âmbito:	Cultural.		
III. Observações			
Este equipamento foi construído em alvenaria de pedra rebocada, a capota era em madeira. Este moinho encontrasse abandonado, no entanto o proprietário pretende fazer a recuperação do mesmo.			





Ficha de Caracterização

I. Identificação		Ficha n.º: NGR_EQ_CUL_3	
1.1. Freguesia: Norte Grande		1.2. Data de Construção: -----	
1.3. Localização: Outeiro, Norte Grande		1.4. Artigo Matricial: -----	
1.5. Tipologia: Moinho		1.6. Inserção Urbana: Centro	
1.7. Proprietário do imóvel: Herdeiros de António Homem			
1.8. Referencias cartográficas: Datum Graciosa		X: 407661	Y: 4280688 Z: 390
1.9. Condicionantes em PDM: Espaços Urbanos			
1.10. Foto:		1.11. Planta de Localização:	
			
II. Descrição			
Estado de Conservação:	Mau.		
Acessibilidades:	Inexistentes.		
Estacionamento:	Inexistentes.		
Infra-estruturas:	Inexistentes.		
Espaços Verdes:	Inexistentes.		
Âmbito:	Cultural.		
III. Observações			
Este equipamento foi contruído em alvenaria de pedra rebocada, com um troncocone em betão, a capota era em madeira. Este moinho encontrasse abandonado.			





Ficha de Caracterização

I. Identificação		Ficha n.º: NGR_EQ_CUL_4		
1.1. Freguesia: Norte Grande		1.2. Data de Construção: -----		
1.3. Localização: Fajã do Ouvidor		1.4. Artigo Matricial: -----		
1.5. Tipologia: Moinho de Água		1.6. Inserção Urbana: Ultraperiférica		
1.7. Proprietário do imóvel: Particular				
1.8. Referencias cartográficas: Datum Graciosa		X: 407808	Y: 4281449	Z: 4
1.9. Condicionantes em PDM: Orla Costeira				
1.10. Foto:		1.11. Planta de Localização:		
				
II. Descrição				
Estado de Conservação:	Mau.			
Acessibilidades:	Inexistentes.			
Estacionamento:	Inexistente.			
Infra-estruturas:	Inexistentes.			
Espaços Verdes:	Inexistentes.			
Âmbito:	Cultural.			
III. Observações				
Este equipamento foi construído em alvenaria de pedra, aproveitando uma rocha de grandes dimensões, para fazer uma das paredes, ao lado tem uma ribeira da qual foi desviada um pequeno curso de água, o qual faria o moinho funcionar. Este moinho está abandonado.				





Ficha de Caracterização

I. Identificação		Ficha n.º: NGR_EQ_CUL_5		
1.1. Freguesia: Norte Grande		1.2. Data de Construção: -----		
1.3. Localização: Canada da Igreja		1.4. Artigo Matricial: -----		
1.5. Tipologia: Moinho de Água		1.6. Inserção Urbana: Periférica		
1.7. Proprietário do imóvel: Particular				
1.8. Referencias cartográficas: Datum Graciosa		X: 407647	Y: 4281166	Z: 289
1.9. Condicionantes em PDM: Espaços Urbanos				
1.10. Foto:		1.11. Planta de Localização:		
				
II. Descrição				
Estado de Conservação:		Mau.		
Acessibilidades:		Inexistentes.		
Estacionamento:		Inexistente.		
Infra-estruturas:		Inexistentes.		
Espaços Verdes:		Inexistentes.		
Âmbito:		Cultural.		
III. Observações				
Este equipamento foi construído em alvenaria de pedra aparelhada, ao lado tem uma ribeira da qual foi desviada um pequeno curso de água, o qual faria o moinho funcionar. Este moinho está abandonado.				





Ficha de Caracterização

I. Identificação		Ficha n.º: NGR_EQ_CUL_6		
1.1. Freguesia: Norte Grande		1.2. Data de Construção: -----		
1.3. Localização: Canada da Igreja		1.4. Artigo Matricial: -----		
1.5. Tipologia: Moinho de Água		1.6. Inserção Urbana: Periférica		
1.7. Proprietário do imóvel: Particular				
1.8. Referencias cartográficas: Datum Graciosa		X: 407592	Y: 4281064	Z: 270
1.9. Condicionantes em PDM: Espaços Urbanos				
1.10. Foto:		1.11. Planta de Localização:		
				
II. Descrição				
Estado de Conservação:		Mau.		
Acessibilidades:		Inexistentes.		
Estacionamento:		Inexistente.		
Infra-estruturas:		Inexistentes.		
Espaços Verdes:		Inexistentes.		
Âmbito:		Cultural.		
III. Observações				
Este equipamento foi construído em alvenaria de pedra aparelhada, ao lado tem uma ribeira da qual foi desviada um pequeno curso de água, o qual faria o moinho funcionar. Este moinho está abandonado.				





Ficha de Caracterização

I. Identificação		Ficha n.º: NGR_EQ_CUL_7		
1.1. Freguesia: Norte Grande		1.2. Data de Construção: -----		
1.3. Localização: Santo António		1.4. Artigo Matricial: -----		
1.5. Tipologia: Moinho		1.6. Inserção Urbana: Ultraperiférica		
1.7. Proprietário do imóvel: José Silveira Brasil				
1.8. Referencias cartográficas: Datum Graciosa		X: 404345	Y: 4281865	Z: 546
1.9. Condicionantes em PDM: Espaços Urbanos				
1.10. Foto:		1.11. Planta de Localização:		
				
II. Descrição				
Estado de Conservação:		Mau.		
Acessibilidades:		Inexistentes.		
Estacionamento:		Inexistente.		
Infra-estruturas:		Inexistentes.		
Espaços Verdes:		Inexistentes.		
Âmbito:		Cultural.		
III. Observações				
Este equipamento foi construído em alvenaria de pedra aparelhada, a capota era em madeira. Este moinho está abandonado.				





Ficha de Caracterização

I. Identificação		Ficha n.º: NGR_EQ_CUL_8	
1.1. Freguesia: Norte Grande		1.2. Data de Construção: -----	
1.3. Localização: Santo António		1.4. Artigo Matricial: -----	
1.5. Tipologia: Moinho		1.6. Inserção Urbana: Ultraperiférica	
1.7. Proprietário do imóvel: João Constantino de Lemos			
1.8. Referencias cartográficas: Datum Graciosa		X: 403306	Y: 4282671 Z: 510
1.9. Condicionantes em PDM: Espaços Urbanos			
1.10. Foto:		1.11. Planta de Localização:	
			
II. Descrição			
Estado de Conservação:	Mau.		
Acessibilidades:	Inexistentes.		
Estacionamento:	Inexistente.		
Infra-estruturas:	Inexistentes.		
Espaços Verdes:	Inexistentes.		
Âmbito:	Cultural.		
III. Observações			
Este equipamento foi construído em alvenaria de pedra, com um troncocone em betão, a capota era em madeira. Este moinho está abandonado.			





Ficha de Caracterização

I. Identificação		Ficha n.º: NGR_EQ_CUL_9	
1.1. Freguesia: Norte Grande		1.2. Data de Construção: -----	
1.3. Localização: Fajã D'Além		1.4. Artigo Matricial: -----	
1.5. Tipologia: Moinho de Água		1.6. Inserção Urbana: Ultraperiférica	
1.7. Proprietário do imóvel: Moisés Soares			
1.8. Referencias cartográficas: Datum Graciosa		X: 406535	Y: 4281852
Z: 25			
1.9. Condicionantes em PDM: Orla Costeira			
1.10. Foto:		1.11. Planta de Localização:	
			
II. Descrição			
Estado de Conservação:	Razoável.		
Acessibilidades:	Inexistentes.		
Estacionamento:	Inexistente.		
Infra-estruturas:	Inexistentes.		
Espaços Verdes:	Inexistentes.		
Âmbito:	Cultural.		
III. Observações			
Este equipamento foi construído em alvenaria de pedra, quando há chuvadas que fazem a ribeira correr água, o moinho é utilizado.			





Ficha de Caracterização

I. Identificação		Ficha n.º: NGR_EQ_CUL_10		
1.1. Freguesia: Norte Grande		1.2. Data de Construção: -----		
1.3. Localização: Outeirão		1.4. Artigo Matricial: -----		
1.5. Tipologia: Eira		1.6. Inserção Urbana: Periférica		
1.7. Proprietário do imóvel: Particular				
1.8. Referencias cartográficas: Datum Graciosa		X: 408060	Y: 4280458	Z: 372
1.9. Condicionantes em PDM: Espaços Urbanos				
1.10. Foto:		1.11. Planta de Localização:		
				
II. Descrição				
Estado de Conservação:		Mau.		
Acessibilidades:		Inexistentes.		
Estacionamento:		Inexistente.		
Infra-estruturas:		Inexistentes.		
Espaços Verdes:		Inexistentes.		
Âmbito:		Cultural.		
III. Observações				
Este equipamento consistia em um espaço circular plano com um chão duro, de dimensões variáveis, onde os cereais, depois de colhidos eram malhados e peneirados. As eiras também cumpriam uma função social, uma vez que proporcionavam um local onde podiam decorrer cerimónias ou eventos públicos, tais como bailes. Esta eira está abandonada.				





Ficha de Caracterização

I. Identificação		Ficha n.º: NGR_EQ_CUL_11	
1.1. Freguesia: Norte Grande		1.2. Data de Construção: -----	
1.3. Localização: Canada da Igreja		1.4. Artigo Matricial: -----	
1.5. Tipologia: Eira		1.6. Inserção Urbana: Periférica	
1.7. Proprietário do imóvel: Particular			
1.8. Referencias cartográficas: Datum Graciosa		X: 407635	Y: 4280918
1.9. Condicionantes em PDM: Espaços Urbanos			
1.10. Foto:		1.11. Planta de Localização:	
			
II. Descrição			
Estado de Conservação:	Mau.		
Acessibilidades:	Inexistentes.		
Estacionamento:	Inexistente.		
Infra-estruturas:	Inexistentes.		
Espaços Verdes:	Inexistentes.		
Âmbito:	Cultural.		
III. Observações			
Este equipamento consistia em um espaço circular plano com um chão duro, de dimensões variáveis, onde os cereais, depois de colhidos eram malhados e peneirados. As eiras também cumpriam uma função social, uma vez que proporcionavam um local onde podiam decorrer cerimónias ou eventos públicos, tais como bailes. Esta eira está abandonada.			





Ficha de Caracterização

I. Identificação		Ficha n.º: NGR_EQ_CUL_12		
1.1. Freguesia: Norte Grande		1.2. Data de Construção: -----		
1.3. Localização: Canada da Igreja		1.4. Artigo Matricial: -----		
1.5. Tipologia: Eira		1.6. Inserção Urbana: Periférica		
1.7. Proprietário do imóvel: Particular				
1.8. Referencias cartográficas: Datum Graciosa		X: 407673	Y: 4281057	Z: 311
1.9. Condicionantes em PDM: Espaços Urbanos				
1.10. Foto:		1.11. Planta de Localização:		
				
II. Descrição				
Estado de Conservação:		Mau.		
Acessibilidades:		Inexistentes.		
Estacionamento:		Inexistente.		
Infra-estruturas:		Inexistentes.		
Espaços Verdes:		Inexistentes.		
Âmbito:		Cultural.		
III. Observações				
Este equipamento consistia em um espaço circular plano com um chão duro, de dimensões variáveis, onde os cereais, depois de colhidos eram malhados e peneirados. As eiras também cumpriam uma função social, uma vez que proporcionavam um local onde podiam decorrer cerimónias ou eventos públicos, tais como bailes. Esta eira está abandonada.				





Ficha de Caracterização

I. Identificação		Ficha n.º: NGR_EQ_CUL_13	
1.1. Freguesia: Norte Grande		1.2. Data de Construção: -----	
1.3. Localização: Canada da Igreja		1.4. Artigo Matricial: -----	
1.5. Tipologia: Eira		1.6. Inserção Urbana: Centro	
1.7. Proprietário do imóvel: Particular			
1.8. Referencias cartográficas: Datum Graciosa		X: 407559	Y: 4280814 Z: 366
1.9. Condicionantes em PDM: Espaços Urbanos			
1.10. Foto:		1.11. Planta de Localização:	
			
II. Descrição			
Estado de Conservação:	Mau.		
Acessibilidades:	Inexistentes.		
Estacionamento:	Inexistente.		
Infra-estruturas:	Inexistentes.		
Espaços Verdes:	Inexistentes.		
Âmbito:	Cultural.		
III. Observações			
Este equipamento consistia em um espaço circular plano com um chão duro, de dimensões variáveis, onde os cereais, depois de colhidos eram malhados e peneirados. As eiras também cumpriam uma função social, uma vez que proporcionavam um local onde podiam decorrer cerimónias ou eventos públicos, tais como bailes. Esta eira está abandonada.			





Ficha de Caracterização

I. Identificação		Ficha n.º: NGR_EQ_CUL_14		
1.1. Freguesia: Norte Grande		1.2. Data de Construção: -----		
1.3. Localização: Calçadouro		1.4. Artigo Matricial: -----		
1.5. Tipologia: Eira		1.6. Inserção Urbana: Centro		
1.7. Proprietário do imóvel: Particular				
1.8. Referencias cartográficas: Datum Graciosa		X: 407761	Y: 4280616	Z: 355
1.9. Condicionantes em PDM: Espaços Urbanos				
1.10. Foto:		1.11. Planta de Localização:		
				
II. Descrição				
Estado de Conservação:		Mau.		
Acessibilidades:		Inexistentes.		
Estacionamento:		Inexistente.		
Infra-estruturas:		Inexistentes.		
Espaços Verdes:		Inexistentes.		
Âmbito:		Cultural.		
III. Observações				
Este equipamento consistia em um espaço circular plano com um chão duro, de dimensões variáveis, onde os cereais, depois de colhidos eram malhados e peneirados. As eiras também cumpriam uma função social, uma vez que proporcionavam um local onde podiam decorrer cerimónias ou eventos públicos, tais como bailes. Esta eira está abandonada.				





Ficha de Caracterização

I. Identificação		Ficha n.º: NGR_EQ_CUL_15		
1.1. Freguesia: Norte Grande		1.2. Data de Construção: -----		
1.3. Localização: Estrada Regional		1.4. Artigo Matricial: -----		
1.5. Tipologia: Eira		1.6. Inserção Urbana: Centro		
1.7. Proprietário do imóvel: Particular				
1.8. Referencias cartográficas: Datum Graciosa		X: 407374	Y: 4280766	Z: 387
1.9. Condicionantes em PDM: Espaços Urbanos				
1.10. Foto:		1.11. Planta de Localização:		
				
II. Descrição				
Estado de Conservação:		Razoável.		
Acessibilidades:		Inexistentes.		
Estacionamento:		Inexistente.		
Infra-estruturas:		Inexistentes.		
Espaços Verdes:		Inexistentes.		
Âmbito:		Cultural.		
III. Observações				
Este equipamento consistia em um espaço circular plano com um chão duro, de dimensões variáveis, onde os cereais, depois de colhidos eram malhados e peneirados. As eiras também cumpriam uma função social, uma vez que proporcionavam um local onde podiam decorrer cerimónias ou eventos públicos, tais como bailes. Esta eira está abandonada.				





Ficha de Caracterização

I. Identificação		Ficha n.º: NGR_EQ_CUL_16		
1.1. Freguesia: Norte Grande		1.2. Data de Construção: -----		
1.3. Localização: Estrada Regional		1.4. Artigo Matricial: -----		
1.5. Tipologia: Eira		1.6. Inserção Urbana: Centro		
1.7. Proprietário do imóvel: Particular				
1.8. Referencias cartográficas: Datum Graciosa		X: 407367	Y: 4280812	Z: 371
1.9. Condicionantes em PDM: Espaços Urbanos				
1.10. Foto:		1.11. Planta de Localização:		
				
II. Descrição				
Estado de Conservação:		Mau.		
Acessibilidades:		Inexistentes.		
Estacionamento:		Inexistente.		
Infra-estruturas:		Inexistentes.		
Espaços Verdes:		Inexistentes.		
Âmbito:		Cultural.		
III. Observações				
Este equipamento consistia em um espaço circular plano com um chão duro, de dimensões variáveis, onde os cereais, depois de colhidos eram malhados e peneirados. As eiras também cumpriam uma função social, uma vez que proporcionavam um local onde podiam decorrer cerimónias ou eventos públicos, tais como bailes. Esta eira está abandonada.				





Ficha de Caracterização

I. Identificação		Ficha n.º: NGR_EQ_CUL_17	
1.1. Freguesia: Norte Grande		1.2. Data de Construção: -----	
1.3. Localização: Santo António		1.4. Artigo Matricial: -----	
1.5. Tipologia: Eira		1.6. Inserção Urbana: Ultraperiférica	
1.7. Proprietário do imóvel: Particular			
1.8. Referencias cartográficas: Datum Graciosa		X: 405573	Y: 4281833
1.9. Condicionantes em PDM: Espaços Agrícolas de Uso Arável Ocasional			
1.10. Foto:		1.11. Planta de Localização:	
			
II. Descrição			
Estado de Conservação:	Mau.		
Acessibilidades:	Inexistentes.		
Estacionamento:	Inexistente.		
Infra-estruturas:	Inexistentes.		
Espaços Verdes:	Inexistentes.		
Âmbito:	Cultural.		
III. Observações			
Este equipamento consistia em um espaço circular plano com um chão duro, de dimensões variáveis, onde os cereais, depois de colhidos eram malhados e peneirados. As eiras também cumpriam uma função social, uma vez que proporcionavam um local onde podiam decorrer cerimónias ou eventos públicos, tais como bailes. Esta eira está abandonada.			





Ficha de Caracterização

I. Identificação		Ficha n.º: NGR_EQ_CUL_18	
1.1. Freguesia: Norte Grande		1.2. Data de Construção: -----	
1.3. Localização: Estrada Regional, Santo António		1.4. Artigo Matricial: -----	
1.5. Tipologia: Eira		1.6. Inserção Urbana: Ultraperiférica	
1.7. Proprietário do imóvel: Particular			
1.8. Referencias cartográficas: Datum Graciosa		X: 404371	Y: 4281834
1.9. Condicionantes em PDM: Espaços Urbanos			
1.10. Foto:		1.11. Planta de Localização:	
			
II. Descrição			
Estado de Conservação:		Mau.	
Acessibilidades:		Inexistentes.	
Estacionamento:		Inexistente.	
Infra-estruturas:		Inexistentes.	
Espaços Verdes:		Inexistentes.	
Âmbito:		Cultural.	
III. Observações			
Este equipamento consistia em um espaço circular plano com um chão duro, de dimensões variáveis, onde os cereais, depois de colhidos eram malhados e peneirados. As eiras também cumpriam uma função social, uma vez que proporcionavam um local onde podiam decorrer cerimónias ou eventos públicos, tais como bailes. Esta eira está abandonada.			





Ficha de Caracterização

I. Identificação		Ficha n.º: NGR_EQ_CUL_19		
1.1. Freguesia: Norte Grande		1.2. Data de Construção: -----		
1.3. Localização: Santo António		1.4. Artigo Matricial: -----		
1.5. Tipologia: Eira		1.6. Inserção Urbana: Ultraperiférica		
1.7. Proprietário do imóvel: Particular				
1.8. Referencias cartográficas: Datum Graciosa		X: 404137	Y: 4281896	Z: 528
1.9. Condicionantes em PDM: Espaços Urbanos				
1.10. Foto:		1.11. Planta de Localização:		
				
II. Descrição				
Estado de Conservação:		Mau.		
Acessibilidades:		Inexistentes.		
Estacionamento:		Inexistente.		
Infra-estruturas:		Inexistentes.		
Espaços Verdes:		Inexistentes.		
Âmbito:		Cultural.		
III. Observações				
Este equipamento consistia em um espaço circular plano com um chão duro, de dimensões variáveis, onde os cereais, depois de colhidos eram malhados e peneirados. As eiras também cumpriam uma função social, uma vez que proporcionavam um local onde podiam decorrer cerimónias ou eventos públicos, tais como bailes. Esta eira está abandonada.				





Ficha de Caracterização

I. Identificação		Ficha n.º: NGR_EQ_CUL_20	
1.1. Freguesia: Norte Grande		1.2. Data de Construção: -----	
1.3. Localização: Santo António		1.4. Artigo Matricial: -----	
1.5. Tipologia: Eira		1.6. Inserção Urbana: Ultraperiférica	
1.7. Proprietário do imóvel: Particular			
1.8. Referencias cartográficas: Datum Graciosa		X: 404180	Y: 4282073
1.9. Condicionantes em PDM: Espaços Agrícolas de Uso Arável Ocasional			
1.10. Foto:		1.11. Planta de Localização:	
			
II. Descrição			
Estado de Conservação:		Mau.	
Acessibilidades:		Inexistentes.	
Estacionamento:		Inexistente.	
Infra-estruturas:		Inexistentes.	
Espaços Verdes:		Inexistentes.	
Âmbito:		Cultural.	
III. Observações			
Este equipamento consistia em um espaço circular plano com um chão duro, de dimensões variáveis, onde os cereais, depois de colhidos eram malhados e peneirados. As eiras também cumpriam uma função social, uma vez que proporcionavam um local onde podiam decorrer cerimónias ou eventos públicos, tais como bailes. Esta eira está abandonada.			





Ficha de Caracterização

I. Identificação		Ficha n.º: NGR_EQ_CUL_21	
1.1. Freguesia: Norte Grande		1.2. Data de Construção: -----	
1.3. Localização: Santo António		1.4. Artigo Matricial: -----	
1.5. Tipologia: Eira		1.6. Inserção Urbana: Ultraperiférica	
1.7. Proprietário do imóvel: Particular			
1.8. Referencias cartográficas: Datum Graciosa		X: 404016	Y: 4282153
1.9. Condicionantes em PDM: Espaços Urbanos			
1.10. Foto:		1.11. Planta de Localização:	
			
II. Descrição			
Estado de Conservação:		Mau.	
Acessibilidades:		Inexistentes.	
Estacionamento:		Inexistente.	
Infra-estruturas:		Inexistentes.	
Espaços Verdes:		Inexistentes.	
Âmbito:		Cultural.	
III. Observações			
Este equipamento consistia em um espaço circular plano com um chão duro, de dimensões variáveis, onde os cereais, depois de colhidos eram malhados e peneirados. As eiras também cumpriam uma função social, uma vez que proporcionavam um local onde podiam decorrer cerimónias ou eventos públicos, tais como bailes. Esta eira está abandonada.			





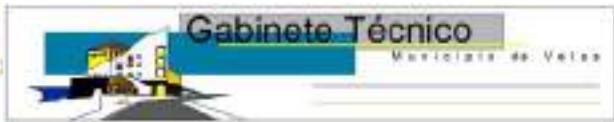
Ficha de Caracterização

I. Identificação		Ficha n.º: NGR_EQ_CUL_22		
1.1. Freguesia: Norte Grande		1.2. Data de Construção: 1947		
1.3. Localização: Estrada Regional, Santo António		1.4. Artigo Matricial: 348		
1.5. Tipologia: Cooperativa		1.6. Inserção Urbana: Ultraperiférica		
1.7. Proprietário do imóvel: Junta de Freguesia				
1.8. Referencias cartográficas: Datum Graciosa		X: 404630	Y: 4281813	Z: 525
1.9. Condicionantes em PDM: Espaços Urbanos				
1.10. Foto:		1.11. Planta de Localização:		
				
II. Descrição				
Estado de Conservação:		Bom.		
Acessibilidades:		Ao nível do pavimento.		
Estacionamento:		Nas imediações.		
Infra-estruturas:		Rede elétrica, rede de águas, rede de esgotos.		
Espaços Verdes:		Inexistentes.		
Âmbito:		Cultural.		
III. Observações				
Este equipamento foi construído em 1947 e foi alvo de várias ampliações ao longo dos anos, de forma a fazer face ao aumento da produção de leite. No ano de 2009 a cooperativa foi desativada, tendo toda a produção sido encaminhada para a União de Cooperativas. No ano de 2015 o edifício foi cedido à Junta de Freguesia, que por sua vez fez um protocolo para estas instalações serem utilizadas como Centro de Atividades Culturais, denominado, Atelier de Kaasjalriek, lá se podem desenvolver atividades como, pintura, música e artes plásticas.				



Ficha de Caracterização



I. Identificação		Ficha n.º: NGR_EQ_CUL_23	
1.1. Freguesia: Norte Grande		1.2. Data de Construção: -----	
1.3. Localização: Estrada Regional, Ribeira da Areia		1.4. Artigo Matricial: -----	
1.5. Tipologia: Posto de Recolha de Leite		1.6. Inserção Urbana: Ultraperiférica	
1.7. Proprietário do imóvel: Particular			
1.8. Referencias cartográficas: Datum Graciosa		X: 410308	Y: 4279482
1.9. Condicionantes em PDM: Espaços Urbanos			
1.10. Foto:		1.11. Planta de Localização:	
			
II. Descrição			
Estado de Conservação:	Abandonado.		
Acessibilidades:	Ao nível do pavimento.		
Estacionamento:	Inexistente.		
Infra-estruturas:	Inexistentes.		
Espaços Verdes:	Inexistentes.		
Âmbito:	Cultural.		
III. Observações			
Este equipamento era utilizado para recolher o leite deste lugar e posteriormente leva-lo para a Cooperativa do Norte Pequeno. Estas instalações encontram-se abandonadas.			



Equipamentos de Recreio e Lazer





Ficha de Caracterização

I. Identificação		Ficha n.º: NGR_EQ_R_L_1	
1.1. Freguesia: Norte Grande		1.2. Data de Construção: 1931	
1.3. Localização: Calçadouro, Estrada Regional		1.4. Artigo Matricial: 143	
1.5. Tipologia: Sociedade Filarmónica Recreio Nortense		1.6. Inserção Urbana: Centro	
1.7. Proprietário do imóvel: Sociedade Filarmónica Recreio Nortense			
1.8. Referências cartográficas: Datum Graciosa		X: 407745	Y: 4280713
1.9. Condicionantes em PDM: Espaços Urbanos			
1.10. Foto:		1.11. Planta de Localização:	
			
II. Descrição			
Estado de Conservação:	Bom.		
Acessibilidades:	Inexistentes.		
Estacionamento:	Nas imediações.		
Infra-estruturas:	Rede elétrica, rede de águas, rede de esgotos.		
Espaços Verdes:	Jardim.		
Âmbito:	Recreio e lazer.		
III. Observações			
Este equipamento foi construído em 1931, nele se realizam as festividades da Padroeira, Nossa Senhora das Neves, no fim-de-semana mais próximo do dia 5 de agosto. Este espaço também é utilizado para casamentos, batizados, apresentação de peças de teatro, entre outros. Esta Sociedade possui uma Filarmónica com cerca de 20 músicos, o maestro da mesma é o Sr. Paulo Soares.			





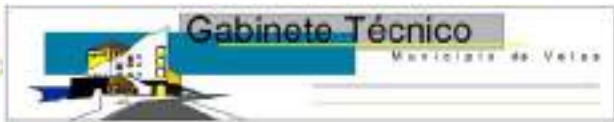
Ficha de Caracterização

I. Identificação		Ficha n.º: NGR_EQ_R_L_2	
1.1. Freguesia: Norte Grande		1.2. Data de Construção: 1945	
1.3. Localização: Estrada Regional, Santo António		1.4. Artigo Matricial: -----	
1.5. Tipologia: Sociedade Filarmónica Recreio dos Nortes		1.6. Inserção Urbana: Ultraperiférica	
1.7. Proprietário do imóvel: Particular			
1.8. Referencias cartográficas: Datum Graciosa		X: 403757	Y: 4282310
1.9. Condicionantes em PDM: Espaços Urbanos			
1.10. Foto:		1.11. Planta de Localização:	
			
II. Descrição			
Estado de Conservação:	Mau.		
Acessibilidades:	Inexistentes.		
Estacionamento:	Nas imediações.		
Infra-estruturas:	Rede elétrica, rede de águas, rede de esgotos.		
Espaços Verdes:	Inexistentes.		
Âmbito:	Recreio e lazer.		
III. Observações			
<p>Este equipamento, foi começado a construir no ano 1976, mas a construção esteve muitos anos parada, por falta de licenciamento, tendo sido concluída por volta do ano 1997. Nesta sociedade, existia, uma filarmónica, que teve o seu apogeu no ano 2001, tendo mesmo gravado um CD, contava com 44 músicos, e o maestro era o Sr. José Severino Bettencourt. No ano de 2013 este equipamento fechou as portas, por falta de uma direção. Atualmente o mesmo foi adquirido por um particular e encontrasse novamente à venda.</p>			



Ficha de Caracterização



I. Identificação		Ficha n.º: NGR_EQ_R_L_3	
1.1. Freguesia: Norte Grande	1.2. Data de Construção: 2017		
1.3. Localização: Fajã do Ouvidor	1.4. Artigo Matricial: 774		
1.5. Tipologia: Parque Multiusos	1.6. Inserção Urbana: Ultraperiférica		
1.7. Proprietário do imóvel: Município de Velas			
1.8. Referencias cartográficas: Datum Graciosa	X: 408290	Y: 4281533	Z: 60
1.9. Condicionantes em PDM: Espaços Urbanos			
1.10. Foto:	1.11. Planta de Localização:		
			
II. Descrição			
Estado de Conservação:	Bom.		
Acessibilidades:	Ao nível do pavimento.		
Estacionamento:	Nas imediações.		
Infra-estruturas:	Rede elétrica, rede de águas, rede de esgotos.		
Espaços Verdes:	Zonas ajardinadas.		
Âmbito:	Recreio e lazer.		
III. Observações			
Este equipamento foi construído pelo Município de Velas no ano 2017, é constituído por zonas ajardinadas, estacionamentos, palco fixo, parque infantil, e um edifício com churrasqueiras, instalações sanitárias e bar, este último é utilizado na altura das festividades desta fajã que ocorrem no terceiro fim-de-semana dos mês Setembro.			

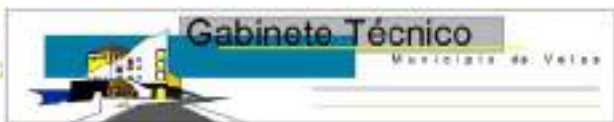


Equipamentos Desportivos



Ficha de Caracterização



I. Identificação		Ficha n.º: NGR_EQ_DES_1	
1.1. Freguesia: Norte Grande		1.2. Data de Construção: -----	
1.3. Localização: Santo António		1.4. Artigo Matricial: -----	
1.5. Tipologia: Campo de Futebol		1.6. Inserção Urbana: Ultraperiférica	
1.7. Proprietário do imóvel: Paróquia de Santo António			
1.8. Referencias cartográficas: Datum Graciosa		X: 404579	Y: 4281855
1.9. Condicionantes em PDM: Espaços Urbanos			
1.10. Foto:		1.11. Planta de Localização:	
			
II. Descrição			
Estado de Conservação:	Mau.		
Acessibilidades:	Inexistentes.		
Estacionamento:	Nas imediações.		
Infra-estruturas:	Inexistentes.		
Espaços Verdes:	Inexistentes.		
Âmbito:	Desportivo.		
III. Observações			
Este equipamento foi construído em 1988, pela Junta de Freguesia em colaboração com a Camara Municipal, num terreno que pertencia à Paroquia de Santo António. Neste campo foram feitos vários torneios de futebol de salão, tendo nessa altura havido no lugar de Santo António duas equipas que participavam nos mesmos. Atualmente o campo está ao abandono, sem redes e sem balizas.			



Equipamentos destinados a Atividades de Culto





Ficha de Caracterização

I. Identificação		Ficha n.º: NGR_EQ_A_C_1	
1.1. Freguesia: Norte Grande		1.2. Data de Construção: 1762	
1.3. Localização: Estrada Regional, Norte Grande		1.4. Artigo Matricial: -----	
1.5. Tipologia: Igreja de Nossa Senhora das Neves		1.6. Inserção Urbana: Centro	
1.7. Proprietário do imóvel: Paróquia do Norte Grande			
1.8. Referencias cartográficas: Datum Graciosa		X: 407663	Y: 4280757
1.9. Condicionantes em PDM: Espaços Urbanos			
1.10. Foto:		1.11. Planta de Localização:	
			
II. Descrição			
Estado de Conservação:	Bom.		
Acessibilidades:	Rampa.		
Estacionamento:	Nas imediações.		
Infra-estruturas:	Rede elétrica, rede de águas, rede de esgotos.		
Espaços Verdes:	Jardim.		
Âmbito:	Religioso.		
III. Observações			
Esta Igreja tem como Santa Padroeira, a Nossa Senhora das Neves, a sua festa é realizada no fim-de-semana mais próximo do dia 5 de agosto. Aqui também se festeja o Espírito Santo, casamentos e batizados, a Eucaristia é celebrada todos os domingos. Na década de 70 do século XX, esta Igreja foi sujeita a obras de restauro e manutenção que não lhe causaram qualquer descaracterização.			





Ficha de Caracterização

I. Identificação		Ficha n.º: NGR_EQ_A_C_2	
1.1. Freguesia: Norte Grande		1.2. Data de Construção: 1931	
1.3. Localização: Estrada Regional, Santo António		1.4. Artigo Matricial: -----	
1.5. Tipologia: Igreja de Santo António		1.6. Inserção Urbana: Ultraperiférica	
1.7. Proprietário do imóvel: Paróquia de Santo António			
1.8. Referencias cartográficas: Datum Graciosa		X: 404566	Y: 4281818
1.9. Condicionantes em PDM: Espaços Urbanos			
1.10. Foto:		1.11. Planta de Localização:	
			
II. Descrição			
Estado de Conservação:		Bom.	
Acessibilidades:		Rampa lateral.	
Estacionamento:		Nas imediações.	
Infra-estruturas:		Rede elétrica, rede de águas, rede de esgotos.	
Espaços Verdes:		Inexistentes.	
Âmbito:		Religioso.	
III. Observações			
Esta Igreja tem como Padroeiro Santo António, a sua festa é realizada no fim-de-semana mais próximo do dia 13 de junho. Aqui também se festeja o Espírito Santo, casamentos e batizados, a Eucaristia é celebrada todos os sábados. Esta Igreja foi erigida sob uma ermida que lá existia e que se crê que fosse a mais antiga da ilha, cuja construção era de 1543.			





Ficha de Caracterização

I. Identificação		Ficha n.º: NGR_EQ_A_C_3	
1.1. Freguesia: Norte Grande		1.2. Data de Construção: 1946	
1.3. Localização: Fajã da Ribeira da Areia		1.4. Artigo Matricial: -----	
1.5. Tipologia: Ermida de Nossa Senhora de Fátima		1.6. Inserção Urbana: Ultraperiférica	
1.7. Proprietário do imóvel: Paróquia do Norte Grande			
1.8. Referências cartográficas: Datum Graciosa		X: 410649	Y: 4280758
			Z: 56
1.9. Condicionantes em PDM: Espaços Agrícolas de Uso Arável Ocasional			
1.10. Foto:		1.11. Planta de Localização:	
			
II. Descrição			
Estado de Conservação:	Bom.		
Acessibilidades:	Ao nível do pavimento.		
Estacionamento:	Nas imediações.		
Infra-estruturas:	Rede elétrica, rede de águas, rede de esgotos.		
Espaços Verdes:	Zona ajardinada.		
Âmbito:	Religioso.		
III. Observações			
<p>Esta Ermida tem como padroeira Nossa Senhora de Fátima, a sua festa é realizada a 13 de maio e a 13 de outubro. Todos os dias treze de cada mês a Ermida abre a peregrinos que vêm prestar homenagem a Nossa Senhora. Este equipamento possui um edifício para bazar e instalações sanitárias anexas. O bazar foi erigido em 1969 e as instalações sanitárias em 1970.</p>			





Ficha de Caracterização

I. Identificação		Ficha n.º: NGR_EQ_A_C_4	
1.1. Freguesia: Norte Grande		1.2. Data de Construção: 1825	
1.3. Localização: Ribeira da Areia		1.4. Artigo Matricial: -----	
1.5. Tipologia: Ermida de São Miguel Arcanjo		1.6. Inserção Urbana: Ultraperiférica	
1.7. Proprietário do imóvel: Paróquia do Norte Grande			
1.8. Referências cartográficas: Datum Graciosa		X: 409914	Y: 4279667
1.9. Condicionantes em PDM: Espaços Urbanos		Z: 403	
1.10. Foto:		1.11. Planta de Localização:	
			
II. Descrição			
Estado de Conservação:		Bom.	
Acessibilidades:		Inexistentes.	
Estacionamento:		Inexistente.	
Infra-estruturas:		Rede elétrica, rede de águas, rede de esgotos.	
Espaços Verdes:		Inexistentes.	
Âmbito:		Religioso.	
III. Observações			
<p>Esta Ermida tem como Santo Padroeiro o São Miguel Arcanjo, a sua festa é realizada o último fim-de-semana de setembro. Na quinta feira do Corpo de Deus (primeira quinta feira a seguir ao domingo da trindade) realiza-se pela Confraria do Santíssimo Sacramento a festa principal desta ermida. Também se festeja o Espírito Santo, casamentos e batizados. A Eucaristia realiza-se todos os sábados. Esta Ermida, foi alvo de uma grande reparação em 1910, nomeadamente a reparação da torre sineira.</p>			





Ficha de Caracterização

I. Identificação		Ficha n.º: NGR_EQ_A_C_5	
1.1. Freguesia: Norte Grande		1.2. Data de Construção: 1903	
1.3. Localização: Fajã do Ouvidor		1.4. Artigo Matricial: -----	
1.5. Tipologia: Ermida de Nossa Senhora das Dores		1.6. Inserção Urbana: Ultraperiférica	
1.7. Proprietário do imóvel: Paróquia do Norte Grande			
1.8. Referências cartográficas: Datum Graciosa		X: 408384	Y: 4281564
1.9. Condicionantes em PDM: Espaços Urbanos			
1.10. Foto:		1.11. Planta de Localização:	
			
II. Descrição			
Estado de Conservação:	Bom.		
Acessibilidades:	Inexistentes.		
Estacionamento:	Com capacidade de 3 lugares.		
Infra-estruturas:	Rede elétrica, rede de águas, rede de esgotos.		
Espaços Verdes:	Inexistentes.		
Âmbito:	Religioso.		
III. Observações			
Esta Ermida tem como Padroeira a Nossa Senhora das Dores, a sua festa é realizada no terceiro domingo de setembro. Por altura do São João, é tradição celebrarem nesta Ermida a “Festa dos Músicos”, uma vez que o São João é o padroeiro da Sociedade Filarmónica Recreio Nortense. Durante o resto do ano a Ermida permanece fechada, abrindo apenas para a realização de algum casamento ou batizado.			





Ficha de Caracterização

I. Identificação		Ficha n.º: NGR_EQ_A_C_6	
1.1. Freguesia: Norte Grande		1.2. Data de Construção: 1936	
1.3. Localização: Caminho Velho, Santo António		1.4. Artigo Matricial: -----	
1.5. Tipologia: Ermida de Nossa Senhora Auxiliadora		1.6. Inserção Urbana: Ultraperiférica	
1.7. Proprietário do imóvel: Paróquia de Santo António			
1.8. Referencias cartográficas: Datum Graciosa		X: 405419	Y: 4281579
1.9. Condicionantes em PDM: Espaços Urbanos			
1.10. Foto:		1.11. Planta de Localização:	
			
II. Descrição			
Estado de Conservação:	Bom.		
Acessibilidades:	Inexistentes.		
Estacionamento:	Nas imediações.		
Infra-estruturas:	Rede elétrica, rede de águas, rede de esgotos.		
Espaços Verdes:	Inexistentes.		
Âmbito:	Religioso.		
III. Observações			
<p>Esta Ermida tem como Padroeira a Nossa Senhora Auxiliadora, a sua festa realiza-se todos os anos no dia 24 de maio, durante o resto do ano a ermida permanece fechada. A construção desta ermida iniciou-se em 1934/35, por iniciativa do Sr. Padre João José Sousa Bettencourt, que se encontra sepultado sob a ermida. Foi recentemente restaurada com o apoio do Governo Regional dos Açores, devido a se encontrar num grave estado de degradação. A sua festa de inauguração decorreu no dia 9 de fevereiro de 2010.</p>			





Ficha de Caracterização

I. Identificação		Ficha n.º: NGR_EQ_A_C_7	
1.1. Freguesia: Norte Grande		1.2. Data de Construção: -----	
1.3. Localização: Canada da Ramada, Norte Grande		1.4. Artigo Matricial: -----	
1.5. Tipologia: Império do Divino Espírito Santo		1.6. Inserção Urbana: Centro	
1.7. Proprietário do imóvel: Irmandade do Divino Espírito Santo			
1.8. Referencias cartográficas: Datum Graciosa		X: 407609	Y: 4280752 Z: 363
1.9. Condicionantes em PDM: Espaços Urbanos			
1.10. Foto:		1.11. Planta de Localização:	
			
II. Descrição			
Estado de Conservação:		Bom.	
Acessibilidades:		Inexistentes.	
Estacionamento:		Nas imediações.	
Infra-estruturas:		Rede elétrica.	
Espaços Verdes:		Inexistentes.	
Âmbito:		Religioso.	
III. Observações			
Este equipamento é utilizado apenas por altura do Espírito Santo. Os mordomos da festa oferecem aos convidados, bebidas e comidas diversas tais como, carne assada, frango assado com debulho, biscoito e papas de arroz. Aqui também são feitos os presentes de doce (doce branco, espécie e pão de ló) que são depois distribuídos por todas as casas da freguesia.			





Ficha de Caracterização

I. Identificação		Ficha n.º: NGR_EQ_A_C_8	
1.1. Freguesia: Norte Grande		1.2. Data de Construção: -----	
1.3. Localização: Estrada Regional, Santo António		1.4. Artigo Matricial: -----	
1.5. Tipologia: Império		1.6. Inserção Urbana: Ultraperiférica	
1.7. Proprietário do imóvel: Paróquia de Santo António			
1.8. Referencias cartográficas: Datum Graciosa		X: 404568	Y: 4281793
1.9. Condicionantes em PDM: Espaços Urbanos			
1.10. Foto:		1.11. Planta de Localização:	
			
II. Descrição			
Estado de Conservação:	Bom.		
Acessibilidades:	Ao nível do pavimento.		
Estacionamento:	Nas imediações.		
Infra-estruturas:	Rede elétrica, rede de águas, rede de esgotos.		
Espaços Verdes:	Inexistentes.		
Âmbito:	Religioso.		
III. Observações			
Este equipamento é utilizado apenas na altura do Espírito Santo, aqui são oferecidos aos convidados, vinho e sumos, queijo e bolo de véspera. Aqui também são entregues os bolos de vésperas que depois são distribuídos por todas as pessoas do local.			





Ficha de Caracterização

I. Identificação		Ficha n.º: NGR_EQ_A_C_9	
1.1. Freguesia: Norte Grande		1.2. Data de Construção: -----	
1.3. Localização: Canada da Ramada, Norte Grande		1.4. Artigo Matricial: -----	
1.5. Tipologia: Irmandade do Divino Espírito Santo		1.6. Inserção Urbana: Centro	
1.7. Proprietário do imóvel: Irmandade do Divino Espírito Santo			
1.8. Referencias cartográficas: Datum Graciosa		X: 407634	Y: 4280744
Z: 363			
1.9. Condicionantes em PDM: Espaços Urbanos			
1.10. Foto:		1.11. Planta de Localização:	
			
II. Descrição			
Estado de Conservação:	Bom.		
Acessibilidades:	Ao nível do pavimento.		
Estacionamento:	Nas imediações.		
Infra-estruturas:	Rede elétrica, rede de águas, rede de esgotos.		
Espaços Verdes:	Inexistentes.		
Âmbito:	Religioso.		
III. Observações			
Este equipamento é utilizado apenas por altura do Espírito Santo. Os mordomos da festa oferecem aos convidados, sumos e vinho, bem como, bolo de véspera, queijo e tremoços.			





Ficha de Caracterização

I. Identificação		Ficha n.º: NGR_EQ_A_C_10	
1.1. Freguesia: Norte Grande		1.2. Data de Construção: -----	
1.3. Localização: Estrada Regional		1.4. Artigo Matricial: 1902	
1.5. Tipologia: Cemitério		1.6. Inserção Urbana: Periférica	
1.7. Proprietário do imóvel: Junta de Freguesia			
1.8. Referencias cartográficas: Datum Graciosa		X: 408573	Y: 4280232
1.9. Condicionantes em PDM: Espaços Urbanos			
1.10. Foto:		1.11. Planta de Localização:	
			
II. Descrição			
Estado de Conservação:	Razoável.		
Acessibilidades:	Inexistentes.		
Estacionamento:	Inexistente.		
Infra-estruturas:	Rede de águas.		
Espaços Verdes:	Inexistentes.		
Âmbito:	Religioso.		
III. Observações			
Equipamento fúnebre/religioso, com capacidade de 182 campas, das quais 124 se encontram ocupadas.			



Ficha de Caracterização



I. Identificação		Ficha n.º: NGR_EQ_A_C_11		
1.1. Freguesia: Norte Grande		1.2. Data de Construção: -----		
1.3. Localização: Santo António		1.4. Artigo Matricial: -----		
1.5. Tipologia: Cemitério		1.6. Inserção Urbana: Ultraperiférica		
1.7. Proprietário do imóvel: Junta de Freguesia				
1.8. Referencias cartográficas: Datum Graciosa		X: 404609	Y: 4281878	Z: 505
1.9. Condicionantes em PDM: Espaços Urbanos				
1.10. Foto:		1.11. Planta de Localização:		
				
II. Descrição				
Estado de Conservação:		Razoável.		
Acessibilidades:		Ao nível do pavimento.		
Estacionamento:		Nas imediações.		
Infra-estruturas:		Inexistentes.		
Espaços Verdes:		Inexistentes.		
Âmbito:		Religioso.		
III. Observações				
Equipamento fúnebre/religioso, com capacidade de 89 campas, das quais 53 se encontram ocupadas. Estado razoável de conservação. No ano de 1994, houve uma enxurrada, que destruiu uma parte do cemitério, tendo este sido alvo de recuperação.				



Equipamentos Diversos





Ficha de Caracterização

I. Identificação		Ficha n.º: NGR_EQ_D_1		
1.1. Freguesia: Norte Grande		1.2. Data de Construção: 1997		
1.3. Localização: Canada da Igreja		1.4. Artigo Matricial: -----		
1.5. Tipologia: Miradouro		1.6. Inserção Urbana: Periférica		
1.7. Proprietário do imóvel: Junta de freguesia				
1.8. Referencias cartográficas: Datum Graciosa		X: 408000	Y: 4281107	Z: 285
1.9. Condicionantes em PDM: Espaços Urbanizáveis				
1.10. Foto:		1.11. Planta de Localização:		
				
II. Descrição				
Estado de Conservação:		Bom.		
Acessibilidades:		Rampa.		
Estacionamento:		Nas imediações.		
Infra-estruturas:		Inexistentes.		
Espaços Verdes:		Inexistentes.		
Âmbito:		Turístico.		
III. Observações				
Este equipamento, foi construído pela Junta de Freguesia, em 1997, dele temos uma vista privilegiada da Fajã do Ouvidor, bem como das Ilhas Graciosa e Terceira.				





Ficha de Caracterização

I. Identificação		Ficha n.º: NGR_EQ_D_2	
1.1. Freguesia: Norte Grande		1.2. Data de Construção: -----	
1.3. Localização: Caminho da Fajã do Ouvidor		1.4. Artigo Matricial: -----	
1.5. Tipologia: Miradouro e chafariz		1.6. Inserção Urbana: Ultraperiférica	
1.7. Proprietário do imóvel: Município de Velas			
1.8. Referencias cartográficas: Datum Graciosa		X: 408685	Y: 4280946
1.9. Condicionantes em PDM: Orla Costeira			
1.10. Foto:		1.11. Planta de Localização:	
			
II. Descrição			
Estado de Conservação:	Mau.		
Acessibilidades:	Ao nível do pavimento.		
Estacionamento:	Nas imediações.		
Infra-estruturas:	Rede de águas, rede de esgotos.		
Espaços Verdes:	Inexistentes.		
Âmbito:	Turístico.		
III. Observações			
Este equipamento proporciona uma vista sobre a Fajã do Ouvidor, bem como sobre a Ilha Graciosa. Dele também faz parte um pequeno chafariz, cuja água dizem que vêm da Fonte Santa, pelo que, aqui vêm muitas pessoas, buscar água, pelos seus supostos poderes curativos. Este equipamento necessita de intervenção global.			





Ficha de Caracterização

I. Identificação		Ficha n.º: NGR_EQ_D_3	
1.1. Freguesia: Norte Grande		1.2. Data de Construção: 1960	
1.3. Localização: Fajã da Ribeira da Areia		1.4. Artigo Matricial: -----	
1.5. Tipologia: Chafariz		1.6. Inserção Urbana: Ultraperiférica	
1.7. Proprietário do imóvel: Município de Velas			
1.8. Referencias cartográficas: Datum Graciosa		X: 410619	Y: 4280766
1.9. Condicionantes em PDM: Espaços Agrícolas de Uso Arável Ocasional			
1.10. Foto:		1.11. Planta de Localização:	
			
II. Descrição			
Estado de Conservação:	Razoável.		
Acessibilidades:	Ao nível do pavimento.		
Estacionamento:	Nas imediações.		
Infra-estruturas:	Rede de águas, rede de esgotos.		
Espaços Verdes:	Nas imediações.		
Âmbito:	Abastecimento público de água.		
III. Observações			
Este equipamento foi contruído em alvenaria de blocos rebocada e pintada de branco.			





Ficha de Caracterização

I. Identificação		Ficha n.º: NGR_EQ_D_4	
1.1. Freguesia: Norte Grande		1.2. Data de Construção: 1960	
1.3. Localização: Canada da Fonte, Ribeira da Areia		1.4. Artigo Matricial: -----	
1.5. Tipologia: Chafariz		1.6. Inserção Urbana: Ultraperiférica	
1.7. Proprietário do imóvel: Município de Velas			
1.8. Referencias cartográficas: Datum Graciosa		X: 410265	Y: 4279649
1.9. Condicionantes em PDM: Espaços Agrícolas de Uso Arável Ocasional			
1.10. Foto:		1.11. Planta de Localização:	
			
II. Descrição			
Estado de Conservação:	Razoável.		
Acessibilidades:	Inexistentes.		
Estacionamento:	Inexistente.		
Infra-estruturas:	Rede de águas, rede de esgotos.		
Espaços Verdes:	Nas imediações.		
Âmbito:	Abastecimento público de água.		
III. Observações			
Este equipamento foi construído em alvenaria de blocos rebocada e pintada de branco.			





Ficha de Caracterização

I. Identificação		Ficha n.º: NGR_EQ_D_5	
1.1. Freguesia: Norte Grande		1.2. Data de Construção: 1875	
1.3. Localização: Ribeira da Areia		1.4. Artigo Matricial: -----	
1.5. Tipologia: Chafariz e Poços de Lavar		1.6. Inserção Urbana: Ultraperiférica	
1.7. Proprietário do imóvel: Governo Regional dos Açores			
1.8. Referências cartográficas: Datum Graciosa		X: 410244	Y: 4279493 Z: 417
1.9. Condicionantes em PDM: Espaços Urbanos			
1.10. Foto:		1.11. Planta de Localização:	
			
II. Descrição			
Estado de Conservação:		Razoável.	
Acessibilidades:		Ao nível do pavimento.	
Estacionamento:		Inexistente.	
Infra-estruturas:		Rede de águas, rede de esgotos.	
Espaços Verdes:		Inexistentes.	
Âmbito:		Abastecimento público de água.	
III. Observações			
<p>Este equipamento é constituído por chafariz, poços de lavar e tanque para o gado. O chafariz foi construído em alvenaria de pedra rebocada e pintada, exceto o tanque quadrado, a base com o plinto, os cunhais, a cornija com a faixa, e os elementos em relevo no pano de fundo, que são em cantaria à vista. Os poços de lavar deveriam ser alvo de recuperação e de colocação de painel explicativo sobre a atividade exercida nos mesmos.</p>			





Ficha de Caracterização

I. Identificação		Ficha n.º: NGR_EQ_D_6	
1.1. Freguesia: Norte Grande		1.2. Data de Construção: 1899	
1.3. Localização: Ribeira da Areia		1.4. Artigo Matricial: -----	
1.5. Tipologia: Chafariz e Poços de Lavar		1.6. Inserção Urbana: Ultraperiférica	
1.7. Proprietário do imóvel: Governo Regional dos Açores			
1.8. Referencias cartográficas: Datum Graciosa		X: 409936	Y: 4279645 Z: 401
1.9. Condicionantes em PDM: Espaços Urbanos			
1.10. Foto:		1.11. Planta de Localização:	
			
II. Descrição			
Estado de Conservação:	Razoável.		
Acessibilidades:	Ao nível do pavimento.		
Estacionamento:	Inexistente.		
Infra-estruturas:	Rede de águas, rede de esgotos.		
Espaços Verdes:	Inexistentes.		
Âmbito:	Abastecimento público de água.		
III. Observações			
Este equipamento é constituído por chafariz e poços de lavar. O chafariz foi construído em alvenaria de pedra rebocada e pintada, exceto o tanque quadrado, a base com o plinto, os cunhais, a cornija com a faixa, e os elementos em relevo no pano de fundo, que são em cantaria à vista. Os poços de lavar deveriam ser alvo de recuperação e de colocação de painel explicativo sobre a atividade exercida nos mesmos.			




Ficha de Caracterização

I. Identificação		Ficha n.º: NGR_EQ_D_7	
1.1. Freguesia: Norte Grande		1.2. Data de Construção: -----	
1.3. Localização: Outeirão, Norte Grande		1.4. Artigo Matricial: -----	
1.5. Tipologia: Chafariz		1.6. Inserção Urbana: Periférica	
1.7. Proprietário do imóvel: Município de Velas			
1.8. Referencias cartográficas: Datum Graciosa		X: 407920	Y: 4280604 Z: 389
1.9. Condicionantes em PDM: Espaços Urbanos			
1.10. Foto:		1.11. Planta de Localização:	
			
II. Descrição			
Estado de Conservação:	Razoável.		
Acessibilidades:	Ao nível do pavimento.		
Estacionamento:	Inexistente.		
Infra-estruturas:	Rede de águas, rede de esgotos.		
Espaços Verdes:	Nas imediações.		
Âmbito:	Abastecimento público de água.		
III. Observações			
Este equipamento foi construído em alvenaria de blocos rebocada e pintada de branco, com elementos em relevo na parte superior em cantaria à vista.			





Ficha de Caracterização

I. Identificação		Ficha n.º: NGR_EQ_D_8	
1.1. Freguesia: Norte Grande		1.2. Data de Construção: -----	
1.3. Localização: Estrada Regional		1.4. Artigo Matricial: -----	
1.5. Tipologia: Chafariz		1.6. Inserção Urbana: Centro	
1.7. Proprietário do imóvel: Município de Velas			
1.8. Referencias cartográficas: Datum Graciosa		X: 407778	Y: 4280697
1.9. Condicionantes em PDM: Espaços Urbanos			
1.10. Foto:		1.11. Planta de Localização:	
			
II. Descrição			
Estado de Conservação:	Razoável.		
Acessibilidades:	Ao nível do pavimento.		
Estacionamento:	Nas imediações.		
Infra-estruturas:	Rede de águas, rede de esgotos.		
Espaços Verdes:	Inexistentes.		
Âmbito:	Abastecimento público de água.		
III. Observações			
Este equipamento foi construído em alvenaria de blocos rebocada e pintada de branco.			





Ficha de Caracterização

I. Identificação		Ficha n.º: NGR_EQ_D_9	
1.1. Freguesia: Norte Grande		1.2. Data de Construção: -----	
1.3. Localização: Largo, Fajã do Ouvidor		1.4. Artigo Matricial: -----	
1.5. Tipologia: Chafariz		1.6. Inserção Urbana: Ultra periférica	
1.7. Proprietário do imóvel: Município de Velas			
1.8. Referencias cartográficas: Datum Graciosa		X: 408313	Y: 4281439 Z: 66
1.9. Condicionantes em PDM: Espaços Urbanos			
1.10. Foto:		1.11. Planta de Localização:	
			
II. Descrição			
Estado de Conservação:	Razoável.		
Acessibilidades:	Ao nível do pavimento.		
Estacionamento:	Nas imediações.		
Infra-estruturas:	Rede de águas, rede de esgotos.		
Espaços Verdes:	Inexistentes.		
Âmbito:	Abastecimento público de água.		
III. Observações			
Este equipamento foi construído em alvenaria de blocos rebocada e pintada de branco, está inserido numa parede de pedra aparelhada.			





Ficha de Caracterização

I. Identificação		Ficha n.º: NGR_EQ_D_10	
1.1. Freguesia: Norte Grande		1.2. Data de Construção: -----	
1.3. Localização: Carreiro das Quintas, Fajã do Ouvidor		1.4. Artigo Matricial: -----	
1.5. Tipologia: Chafariz		1.6. Inserção Urbana: Ultraperiférica	
1.7. Proprietário do imóvel: Município de Velas			
1.8. Referencias cartográficas: Datum Graciosa		X: 408410	Y: 4281368
1.9. Condicionantes em PDM: Espaços Urbanos			
1.10. Foto:		1.11. Planta de Localização:	
			
II. Descrição			
Estado de Conservação:	Razoável.		
Acessibilidades:	Ao nível do pavimento.		
Estacionamento:	Inexistente.		
Infra-estruturas:	Rede de águas, rede de esgotos.		
Espaços Verdes:	Inexistentes.		
Âmbito:	Abastecimento público de água.		
III. Observações			
Este equipamento é constituído por chafariz e uma pia de lavar, foi construído em alvenaria de blocos rebocada e pintada.			





Ficha de Caracterização

I. Identificação		Ficha n.º: NGR_EQ_D_11	
1.1. Freguesia: Norte Grande		1.2. Data de Construção: 1822	
1.3. Localização: Fajã do Ouvidor		1.4. Artigo Matricial: -----	
1.5. Tipologia: Chafariz		1.6. Inserção Urbana: Ultraperiférica	
1.7. Proprietário do imóvel: Município de Velas			
1.8. Referencias cartográficas: Datum Graciosa		X: 408475	Y: 4281483
1.9. Condicionantes em PDM: Espaços Urbanos			
1.10. Foto:		1.11. Planta de Localização:	
			
II. Descrição			
Estado de Conservação:	Bom.		
Acessibilidades:	Inexistentes.		
Estacionamento:	Nas imediações.		
Infra-estruturas:	Rede de águas, rede de esgotos.		
Espaços Verdes:	Inexistentes.		
Âmbito:	Abastecimento público de água.		
III. Observações			
Este equipamento foi construído em alvenaria de pedra rebocada e pintada, exceto o tanque quadrado, a base com o plinto, os cunhais, a cornija com a faixa, o pináculo em forma de abobora e os elementos em relevo no pano de fundo, que são em cantaria à vista.			





Ficha de Caracterização

I. Identificação		Ficha n.º: NGR_EQ_D_12	
1.1. Freguesia: Norte Grande		1.2. Data de Construção: 1892	
1.3. Localização: Fajã do Ouvidor		1.4. Artigo Matricial: -----	
1.5. Tipologia: Chafariz		1.6. Inserção Urbana: Ultraperiférica	
1.7. Proprietário do imóvel: Governo Regional dos Açores			
1.8. Referencias cartográficas: Datum Graciosa		X: 408400	Y: 4281607 Z: 48
1.9. Condicionantes em PDM: Espaços Urbanos			
1.10. Foto:		1.11. Planta de Localização:	
			
II. Descrição			
Estado de Conservação:	Bom.		
Acessibilidades:	Ao nível do pavimento.		
Estacionamento:	Nas imediações.		
Infra-estruturas:	Rede de águas, rede de esgotos.		
Espaços Verdes:	Inexistentes.		
Âmbito:	Abastecimento público de água.		
III. Observações			
Este equipamento foi construído em alvenaria de pedra rebocada e pintada, exceto o tanque redondo e o elemento em relevo no pano de fundo que são em cantaria à vista. Deveria haver atenção na disposição do equipamento urbano.			





Ficha de Caracterização

I. Identificação		Ficha n.º: NGR_EQ_D_13	
1.1. Freguesia: Norte Grande		1.2. Data de Construção: -----	
1.3. Localização: Eira Velha, Fajã do Ouvidor		1.4. Artigo Matricial: -----	
1.5. Tipologia: Chafariz		1.6. Inserção Urbana: Ultraperiférica	
1.7. Proprietário do imóvel: Município de Velas			
1.8. Referencias cartográficas: Datum Graciosa		X: 408102	Y: 4281554
1.9. Condicionantes em PDM: Espaços Urbanos			
1.10. Foto:		1.11. Planta de Localização:	
			
II. Descrição			
Estado de Conservação:	Mau.		
Acessibilidades:	Ao nível do pavimento.		
Estacionamento:	Nas imediações.		
Infra-estruturas:	Rede de águas, rede de esgotos.		
Espaços Verdes:	Inexistentes.		
Âmbito:	Abastecimento público de água.		
III. Observações			
Este equipamento é constituído por chafariz e pia de lavar, foi construído em alvenaria de blocos rebocada e pintada. Deveria ser alvo de recuperação.			





Ficha de Caracterização

I. Identificação		Ficha n.º: NGR_EQ_D_14	
1.1. Freguesia: Norte Grande		1.2. Data de Construção: 1872	
1.3. Localização: Estrada Regional		1.4. Artigo Matricial: -----	
1.5. Tipologia: Chafariz		1.6. Inserção Urbana: Centro	
1.7. Proprietário do imóvel: Governo Regional dos Açores			
1.8. Referencias cartográficas: Datum Graciosa		X: 407652	Y: 4280735 Z: 371
1.9. Condicionantes em PDM: Espaços Urbanos			
1.10. Foto:		1.11. Planta de Localização:	
			
II. Descrição			
Estado de Conservação:	Bom.		
Acessibilidades:	Ao nível do pavimento.		
Estacionamento:	Nas imediações.		
Infra-estruturas:	Rede de águas, rede de esgotos.		
Espaços Verdes:	Inexistentes.		
Âmbito:	Abastecimento público de água.		
III. Observações			
Este equipamento foi construído em alvenaria de pedra rebocada e pintada, exceto o tanque quadrado, a base com o plinto, os cunhais, a cornija com a faixa, o pináculo em forma de abobora e os elementos em relevo no pano de fundo, que são em cantaria à vista.			





Ficha de Caracterização

I. Identificação		Ficha n.º: NGR_EQ_D_15	
1.1. Freguesia: Norte Grande		1.2. Data de Construção: 1890	
1.3. Localização: Canada da Igreja		1.4. Artigo Matricial: -----	
1.5. Tipologia: Chafariz e Poços de Lavar		1.6. Inserção Urbana: Periférica	
1.7. Proprietário do imóvel: Governo Regional dos Açores			
1.8. Referencias cartográficas: Datum Graciosa		X: 407803	Y: 4281070
1.9. Condicionantes em PDM: Espaços Urbanos			
1.10. Foto:		1.11. Planta de Localização:	
			
II. Descrição			
Estado de Conservação:	Bom.		
Acessibilidades:	Ao nível do pavimento.		
Estacionamento:	Inexistente.		
Infra-estruturas:	Rede de águas, rede de esgotos.		
Espaços Verdes:	Inexistentes.		
Âmbito:	Abastecimento público de água.		
III. Observações			
Este equipamento é constituído por chafariz e poços de lavar. O chafariz foi construído, em alvenaria de pedra argamassada com as juntas avivadas a branco, exceto o pano de fundo que foi rebocado e pintado de branco. Deveria ser colocado painel explicativo da atividade exercida nestes poços de lavar.			





Ficha de Caracterização

I. Identificação		Ficha n.º: NGR_EQ_D_16	
1.1. Freguesia: Norte Grande		1.2. Data de Construção: 1890	
1.3. Localização: Canada da Igreja		1.4. Artigo Matricial: -----	
1.5. Tipologia: Chafariz		1.6. Inserção Urbana: Centro	
1.7. Proprietário do imóvel: Governo Regional dos Açores			
1.8. Referencias cartográficas: Datum Graciosa		X: 407724	Y: 4280968 Z: 338
1.9. Condicionantes em PDM: Espaços Urbanos			
1.10. Foto:		1.11. Planta de Localização:	
			
II. Descrição			
Estado de Conservação:	Razoável.		
Acessibilidades:	Ao nível do pavimento.		
Estacionamento:	Inexistente.		
Infra-estruturas:	Rede de águas, rede de esgotos.		
Espaços Verdes:	Inexistentes.		
Âmbito:	Abastecimento público de água.		
III. Observações			
Este equipamento foi construído em alvenaria de pedra rebocada e pintada, exceto o tanque quadrado, a base com o plinto, os cunhais, a cornija com a faixa, e os elementos em relevo no pano de fundo, que são em cantaria à vista.			





Ficha de Caracterização

I. Identificação		Ficha n.º: NGR_EQ_D_17	
1.1. Freguesia: Norte Grande		1.2. Data de Construção: 1890	
1.3. Localização: Canada das Travessas		1.4. Artigo Matricial: -----	
1.5. Tipologia: Chafariz		1.6. Inserção Urbana: Centro	
1.7. Proprietário do imóvel: Município de Velas			
1.8. Referencias cartográficas: Datum Graciosa		X: 407677	Y: 4280870 Z: 345
1.9. Condicionantes em PDM: Espaços Urbanos			
1.10. Foto:		1.11. Planta de Localização:	
			
II. Descrição			
Estado de Conservação:	Bom.		
Acessibilidades:	Ao nível do pavimento.		
Estacionamento:	Inexistente.		
Infra-estruturas:	Rede de águas, rede de esgotos.		
Espaços Verdes:	Inexistentes.		
Âmbito:	Abastecimento público de água.		
III. Observações			
Este equipamento foi construído em alvenaria de blocos rebocada e pintada.			





Ficha de Caracterização

I. Identificação		Ficha n.º: NGR_EQ_D_18	
1.1. Freguesia: Norte Grande		1.2. Data de Construção: -----	
1.3. Localização: Estrada Regional		1.4. Artigo Matricial: -----	
1.5. Tipologia: Chafariz		1.6. Inserção Urbana: Centro	
1.7. Proprietário do imóvel: Município de Velas			
1.8. Referencias cartográficas: Datum Graciosa		X: 407373	Y: 4280793 Z: 373
1.9. Condicionantes em PDM: Espaços Urbanos			
1.10. Foto:		1.11. Planta de Localização:	
			
II. Descrição			
Estado de Conservação:	Razoável.		
Acessibilidades:	Ao nível do pavimento.		
Estacionamento:	Inexistente.		
Infra-estruturas:	Rede de águas, rede de esgotos.		
Espaços Verdes:	Inexistentes.		
Âmbito:	Abastecimento público de água.		
III. Observações			
Este equipamento foi construído em alvenaria de pedra rebocada e pintada, exceto o tanque quadrado que é em cantaria à vista.			





Ficha de Caracterização

I. Identificação		Ficha n.º: NGR_EQ_D_19	
1.1. Freguesia: Norte Grande		1.2. Data de Construção: 1903	
1.3. Localização: Caminho Velho, Santo António		1.4. Artigo Matricial: -----	
1.5. Tipologia: Chafariz		1.6. Inserção Urbana: Ultraperiférica	
1.7. Proprietário do imóvel: Município de Velas			
1.8. Referencias cartográficas: Datum Graciosa		X: 405428	Y: 4281579 Z: 476
1.9. Condicionantes em PDM: Espaços Urbanos			
1.10. Foto:		1.11. Planta de Localização:	
			
II. Descrição			
Estado de Conservação:	Bom.		
Acessibilidades:	Ao nível do pavimento.		
Estacionamento:	Nas imediações.		
Infra-estruturas:	Rede de águas, rede de esgotos.		
Espaços Verdes:	Inexistentes.		
Âmbito:	Abastecimento público de água.		
III. Observações			
Este equipamento, foi construído em alvenaria de pedra rebocada e pintada, exceto o tanque quadrado, a base com o plinto, os cunhais, e o elemento em relevo no pano de fundo que são em cantaria à vista, este chafariz foi recuperado no ano 2016.			





Ficha de Caracterização



I. Identificação		Ficha n.º: NGR_EQ_D_20	
1.1. Freguesia: Norte Grande		1.2. Data de Construção: 1903	
1.3. Localização: Caminho Velho, Santo António		1.4. Artigo Matricial: -----	
1.5. Tipologia: Chafariz		1.6. Inserção Urbana: Ultraperiférica	
1.7. Proprietário do imóvel: Governo Regional dos Açores			
1.8. Referências cartográficas: Datum Graciosa		X: 405406	Y: 4281577 Z: 474
1.9. Condicionantes em PDM: Espaços Urbanos			
1.10. Foto:		1.11. Planta de Localização:	
			
II. Descrição			
Estado de Conservação:	Razoável.		
Acessibilidades:	Ao nível do pavimento.		
Estacionamento:	Inexistente.		
Infra-estruturas:	Rede de águas, rede de esgotos.		
Espaços Verdes:	Inexistentes.		
Âmbito:	Abastecimento público de água.		
III. Observações			
Este equipamento foi construído em alvenaria de pedra rebocada e pintada, exceto a base com o plinto, os cunhais e os elementos em relevo no pano de fundo que são em cantaria à vista.			



Ficha de Caracterização



I. Identificação		Ficha n.º: NGR_EQ_D_21	
1.1. Freguesia: Norte Grande		1.2. Data de Construção: 1883	
1.3. Localização: Santo António		1.4. Artigo Matricial: -----	
1.5. Tipologia: Chafariz		1.6. Inserção Urbana: Ultraperiférica	
1.7. Proprietário do imóvel: Governo Regional dos Açores			
1.8. Referencias cartográficas: Datum Graciosa		X: 404917	Y: 4281672 Z: 519
1.9. Condicionantes em PDM: Espaços Urbanos			
1.10. Foto:		1.11. Planta de Localização:	
			
II. Descrição			
Estado de Conservação:	Mau.		
Acessibilidades:	Ao nível do pavimento.		
Estacionamento:	Inexistente.		
Infra-estruturas:	Rede de águas, rede de esgotos.		
Espaços Verdes:	Inexistentes.		
Âmbito:	Abastecimento público de água.		
III. Observações			
Este equipamento foi construído em alvenaria de pedra rebocada e pintada, exceto o tanque quadrado, a base com o plinto, os cunhais, a cornija com a faixa, e os elementos em relevo no pano de fundo, que são em cantaria à vista.			

Ficha de Caracterização

I. Identificação		Ficha n.º: NGR_EQ_D_22	
1.1. Freguesia: Norte Grande		1.2. Data de Construção: 1883	
1.3. Localização: Santo António		1.4. Artigo Matricial: -----	
1.5. Tipologia: Chafariz		1.6. Inserção Urbana: Ultraperiférica	
1.7. Proprietário do imóvel: Governo Regional dos Açores			
1.8. Referencias cartográficas: Datum Graciosa		X: 404543	Y: 4281792 Z: 527
1.9. Condicionantes em PDM: Espaços Urbanos			
1.10. Foto:		1.11. Planta de Localização:	
			
II. Descrição			
Estado de Conservação:	Bom.		
Acessibilidades:	Ao nível do pavimento.		
Estacionamento:	Nas imediações.		
Infra-estruturas:	Rede de águas, rede de esgotos.		
Espaços Verdes:	Inexistentes.		
Âmbito:	Abastecimento público de água.		
III. Observações			
<p>Este equipamento foi construído em alvenaria de pedra rebocada e pintada, exceto o tanque quadrado, a base com o plinto, os cunhais, a cornija com a faixa, e os elementos em relevo no pano de fundo, que são em cantaria à vista. Este chafariz está inserido num muro de pedra argamassada com as juntas avivadas de branco.</p>			



Ficha de Caracterização

I. Identificação		Ficha n.º: NGR_EQ_D_23	
1.1. Freguesia: Norte Grande		1.2. Data de Construção: 1909	
1.3. Localização: Santo António		1.4. Artigo Matricial: -----	
1.5. Tipologia: Chafariz e Poços de Lavar		1.6. Inserção Urbana: Ultraperiférica	
1.7. Proprietário do imóvel: Município de Velas			
1.8. Referências cartográficas: Datum Graciosa		X: 404096	Y: 4282016
1.9. Condicionantes em PDM: Espaços Urbanos			
1.10. Foto:		1.11. Planta de Localização:	
			
II. Descrição			
Estado de Conservação:	Razoável.		
Acessibilidades:	Ao nível do pavimento.		
Estacionamento:	Inexistente.		
Infra-estruturas:	Rede de águas, rede de esgotos.		
Espaços Verdes:	Inexistentes.		
Âmbito:	Abastecimento público de água.		
III. Observações			
Este equipamento é constituído por chafariz e poços de lavar, foi construído em alvenaria de pedra argamassada com as juntas avivadas de branco. Os poços de lavar são em alvenaria de blocos.			





Ficha de Caracterização

I. Identificação		Ficha n.º: NGR_EQ_D_24	
1.1. Freguesia: Norte Grande		1.2. Data de Construção: 1878	
1.3. Localização: Santo António		1.4. Artigo Matricial: -----	
1.5. Tipologia: Chafariz e Poços de Lavar		1.6. Inserção Urbana: Ultraperiférica	
1.7. Proprietário do imóvel: Governo Regional dos Açores			
1.8. Referências cartográficas: Datum Graciosa		X: 403841	Y: 4282250 Z: 504
1.9. Condicionantes em PDM: Espaços Urbanos			
1.10. Foto:		1.11. Planta de Localização:	
			
II. Descrição			
Estado de Conservação:	Razoável.		
Acessibilidades:	Ao nível do pavimento.		
Estacionamento:	Inexistente.		
Infra-estruturas:	Rede de águas, rede de esgotos.		
Espaços Verdes:	Inexistentes.		
Âmbito:	Abastecimento público de água.		
III. Observações			
Este equipamento é constituído por chafariz, tanque para o gado e poços de lavar, o chafariz foi construído em alvenaria rebocada e pintada, exceto o tanque quadrado, a base com o plinto, os cunhais, a cornija com a faixa, e os elementos em relevo no pano de fundo, que são em cantaria à vista.			





Ficha de Caracterização

I. Identificação		Ficha n.º: NGR_EQ_D_25	
1.1. Freguesia: Norte Grande		1.2. Data de Construção: 1903	
1.3. Localização: Santo António		1.4. Artigo Matricial: -----	
1.5. Tipologia: Chafariz		1.6. Inserção Urbana: Ultraperiférica	
1.7. Proprietário do imóvel: Governo Regional dos Açores			
1.8. Referências cartográficas: Datum Graciosa		X: 403358	Y: 4282573
1.9. Condicionantes em PDM: Espaços Urbanos			
1.10. Foto:		1.11. Planta de Localização:	
			
II. Descrição			
Estado de Conservação:	Mau.		
Acessibilidades:	Ao nível do pavimento.		
Estacionamento:	Inexistente.		
Infra-estruturas:	Rede de águas, rede de esgotos.		
Espaços Verdes:	Inexistentes.		
Âmbito:	Abastecimento público de água.		
III. Observações			
Este equipamento foi construído em alvenaria de pedra rebocada e pintada, exceto o tanque quadrado e os elementos em relevo no pano de fundo que são em cantaria à vista.			





Ficha de Caracterização

I. Identificação		Ficha n.º: NGR_EQ_D_26	
1.1. Freguesia: Norte Grande		1.2. Data de Construção: 1938	
1.3. Localização: Canada da Ramada, Estrada Regional		1.4. Artigo Matricial: 444	
1.5. Tipologia: Cooperativa		1.6. Inserção Urbana: Centro	
1.7. Proprietário do imóvel: Irmandade do Espírito Santo			
1.8. Referencias cartográficas: Datum Graciosa		X: 407627	Y: 4280742
1.9. Condicionantes em PDM: Espaços Urbanos			
1.10. Foto:		1.11. Planta de Localização:	
			
II. Descrição			
Estado de Conservação:	Bom.		
Acessibilidades:	Inexistentes.		
Estacionamento:	Nas imediações.		
Infra-estruturas:	Rede elétrica, rede de águas, rede de esgotos.		
Espaços Verdes:	Inexistentes.		
Âmbito:	Religioso.		
III. Observações			
Este equipamento foi utilizado para a produção de queijo até ao ano de 2007. No ano de 2008 o edifício foi cedido à Irmandade do Espírito Santo, para ser utilizado na época do Espírito Santo para a preparação dos tradicionais almoços, em que se oferecem aos convidados, vinho, sumos, sopas, carne cozida, papas de arroz, e doces.			





Ficha de Caracterização

I. Identificação		Ficha n.º: NGR_EQ_D_27	
1.1. Freguesia: Norte Grande	1.2. Data de Construção: 2010		
1.3. Localização: Fajã do Ouvidor	1.4. Artigo Matricial: 715		
1.5. Tipologia: Casa dos Mancebos	1.6. Inserção Urbana: Ultraperiférica		
1.7. Proprietário do imóvel: Junta de Freguesia			
1.8. Referencias cartográficas: Datum Graciosa	X: 408473	Y: 4281484	Z: 3
1.9. Condicionantes em PDM: Espaços Urbanos			
1.10. Foto:	1.11. Planta de Localização:		
			
II. Descrição			
Estado de Conservação:	Bom.		
Acessibilidades:	Rampa Lateral.		
Estacionamento:	Nas imediações.		
Infra-estruturas:	Rede elétrica, rede de águas, rede de esgotos.		
Espaços Verdes:	Inexistentes.		
Âmbito:	Festivo.		
III. Observações			
Este equipamento surgiu, devido à necessidade de uma instalação de apoio à elaboração da festa dos mancebos, que decorre neste local, há já muitas décadas. Assim sendo a Junta de Freguesia em colaboração com a Camara Municipal, iniciaram a construção deste edifício no ano de 2010. A festa dos mancebos é realizada por altura do Espírito Santo, e as tradicionais sopas são servidas no calhau. Durante o resto do ano o edifício é utilizado para diversas festas, tanto da freguesia como de pessoas particulares.			



Ficha de Caracterização

I. Identificação		Ficha n.º: NGR_EQ_D_28	
1.1. Freguesia: Norte Grande		1.2. Data de Construção: 1992	
1.3. Localização: Porto da Fajã do Ouvidor		1.4. Artigo Matricial: 449	
1.5. Tipologia: Balneários		1.6. Inserção Urbana: Ultraperiférica	
1.7. Proprietário do imóvel: Junta de Freguesia			
1.8. Referencias cartográficas: Datum Graciosa		X: 408520	Y: 4281698
1.9. Condicionantes em PDM: Espaços Urbanos			
1.10. Foto:		1.11. Planta de Localização:	
			
II. Descrição			
Estado de Conservação:	Bom.		
Acessibilidades:	Inexistentes.		
Estacionamento:	Nas imediações.		
Infra-estruturas:	Rede de águas, rede de esgotos.		
Espaços Verdes:	Inexistentes.		
Âmbito:	Apoio a zona balnear.		
III. Observações			
Este equipamento foi construído pela Junta de Freguesia no ano de 1992, em colaboração com a Camara Municipal e a Secretaria do Ambiente. Estes balneários prestam apoio à zona balnear, bem como ao porto de pescas. Anteriormente existia neste lugar uma pequena casa que era designada de casa do guarda.			